









TEGNFORKLARING








PBL § 12-5 Arealformål

1. Bebyggelse og anlegg
-  Uteoppholdsareal (BUT)
 -  Forretning/kontor/tjenesteyting (BKB1-2)
2. Samferdselsanlegg og teknisk infrastruktur
-  Kjøreveg (SKV)
 -  Fortau (SF1-3)
 -  Gatetun (SGT)
 -  Gang-/sykkelveg (SGS)
 -  Annen veggrunn - grøntareal (SVG1-4)
 -  Parkering (SPA1-3)

PBL § 12-6 Hensynssoner

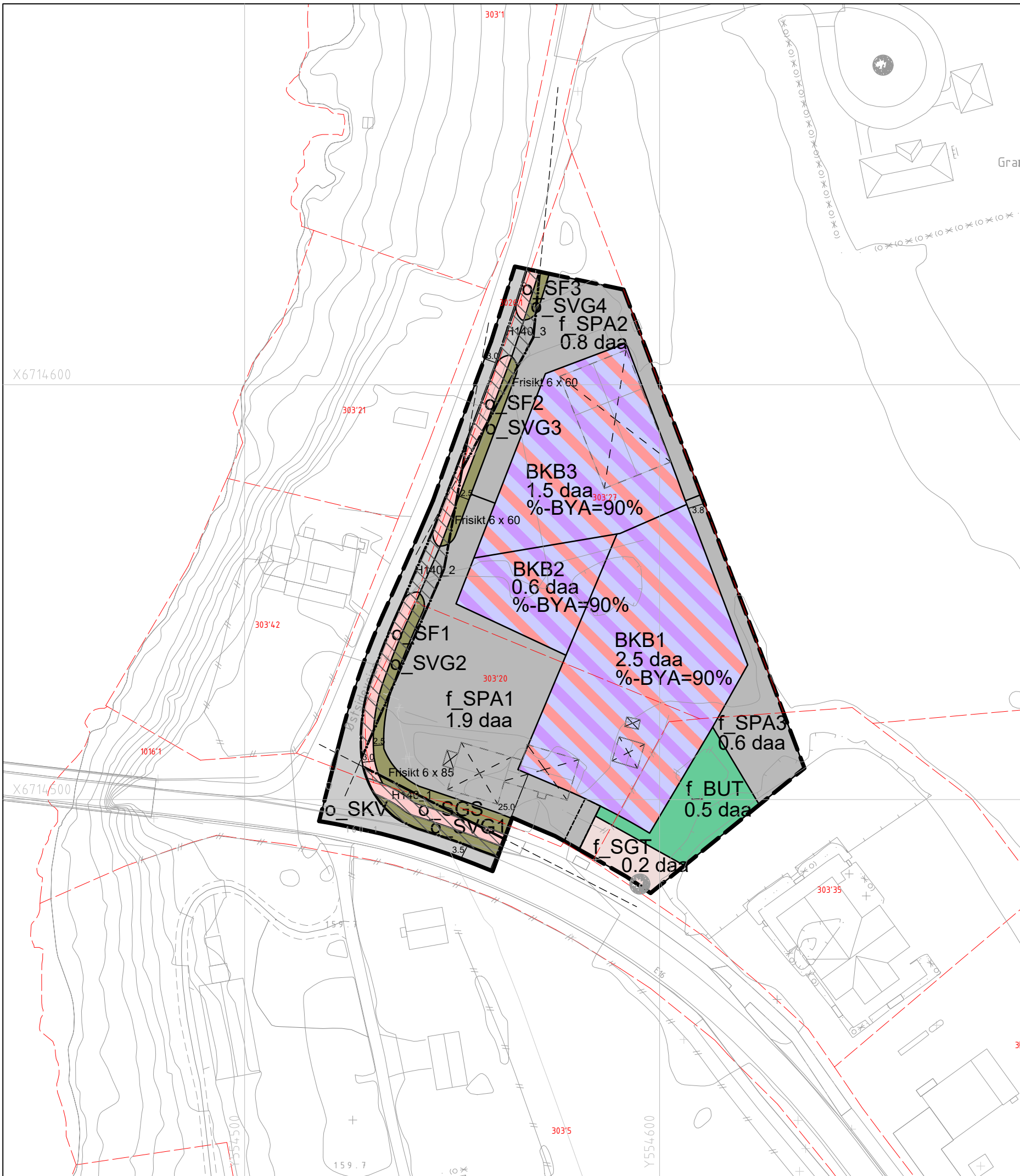
- a.1) Sikringssoner
-  Frisiktsone (H140_1-3)

Linjesymboler

-  Planens begrensning
-  Formålsgrense
-  Bebyggelse som forutsettes fjernet
-  Frisikttinje
-  Regulert fotgjengerfelt
-  Måle- og avstandslinje
-  Grense for sikringszone

Eierform

- o_ = offentlig
- f_ = felles



DETALJREGULERING FOR:

Granumlund

MED TILHØRENDE REGULERINGSBESTEMMELSER

PLAN ID:

0605_445



RINGERIKE KOMMUNE

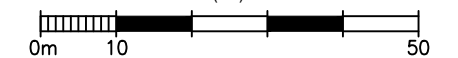
Strategi og utvikling

Forslagstiller:
Handelsbygg AS

Areal planområde = 10.326 daa


SAKSBEHANDLING IFLG. PLAN- OG BYGNINGSLOVEN:	SAKNR.	DATO	SIGN.
Kunngjøring av oppstart		12.06.2018	
1. Gangs behandling i HMA	21/19	11.03.2019	K.K.
Offentlig ettersyn i perioden		16.03.2019-02.05.2019	
2. Gangs behandling i HMA	48/19	03.06.2019	K.K.
Formannskapet	89/19	18.06.2019	K.K.
Vedtatt i kommunestyret	102/19	27.06.2019	K.K.

MÅLESTOKK: 1:1000 (A3)



Basiskart levert av Ringerike kommune
Uttreksdato, offentlig kartgrunnlag: 15.06.18
Basiskart: FKB
Koordinatsystem: UTM EUREF89 sone 32
Høydesystem: NN 2000
Ekvidistanse 1 m

Planforlaget utarbeidet av:
Landskapsarkitekt MNLA
Hanne Karin Tollan

Planforlaget er bearbejdet av:
 Strategi og utvikling
Areal- og byplankontoret

Arkiv:
V:\520100 - M&A\Vedtatte planer\Plankart_DWG\445- Granumlund