RINGERIKE KOMMUNE
Strategi- og utviklingsavdelingen

Sluttrapport friluftslivskartlegging for Ringerike kommune

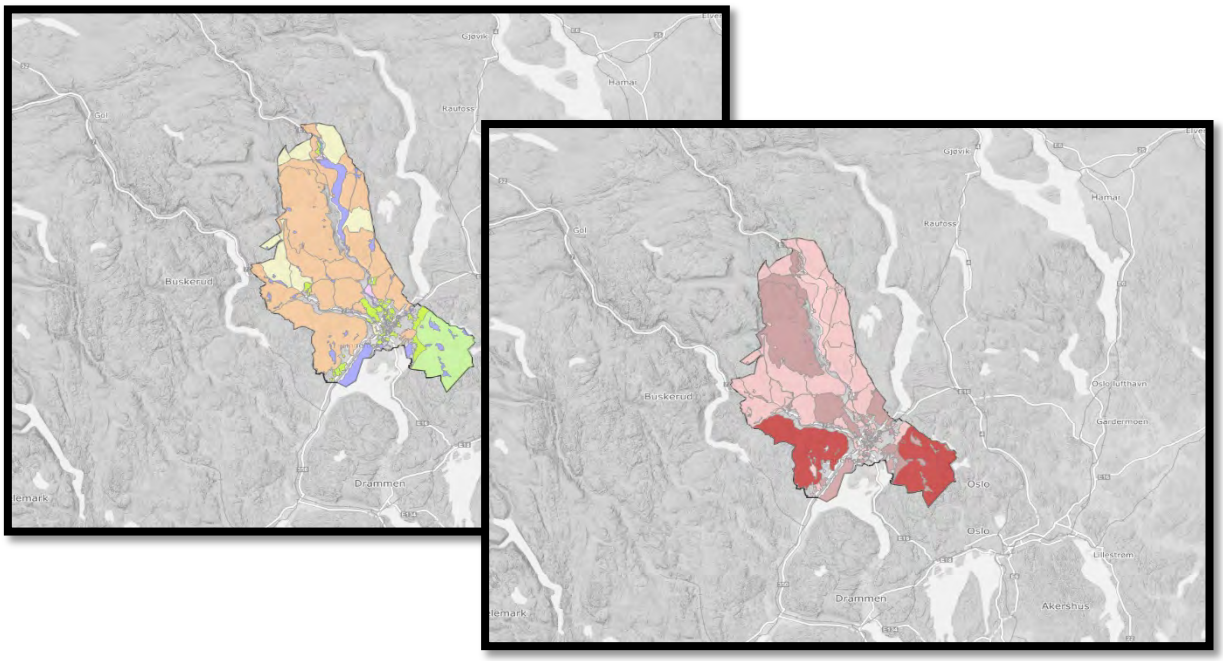

Sammendrag

Ved å kartlegge og verdsette Ringerike kommune, vil kommune ha et godt hjelpemiddel for å kunne ivareta arealer til friluftsliv. Dette for å unngå at viktige friluftslivsområder blir erstattet med boliger, industri, infrastruktur osv.

Bakgrunn

Det nasjonale målet er at alle skal ha mulighet til å drive friluftsliv, og da er det viktig å ivareta et bredt spekter av friluftsområder med ulike kvaliteter. I denne sammenheng er det viktig å ha kartbasert dokumentasjon som viser hvor de viktige friluftslivsområdene i kommunen ligger.

Det har pågått en nasjonal satsing i regi av Miljødirektoratet på kartlegging og verdisetting av friluftslivsområder. Denne kartleggingen gjennomføres i tråd med veileder M98 (http://www.miljodirektoratet.no/Documents/publikasjoner/M98/M98.pdf).

Kartlegging og verdsetting av friluftsområder er en metode som er løftet fram Nasjonal strategi for et aktivt friluftsliv og Nasjonal handlingsplan for statlig sikring og tilrettelegging

av friluftsområder. Dette ble lagt fram av regjeringen i 2013. Hvor det var et mål at alle kommuner i hele landet skal kartlegge og verdsette sine friluftsområder innen 2018.

I 2017 gikk det fra at kommunene bør kartlegge og verdsette sine friluftslivsområder til at de skal kartlegge og verdsette sine friluftslivsområder innen 2019.

Ringerike kommune fikk vedtak i Formannskapet sak: 2/19, 13.02.2019, til å starte opp med kartlegging og verdsetting av friluftslivsområder i kommunen.

Formål

Formålet med friluftslivskartlegging er å øke kunnskapsgrunnlaget om arealenes friluftslivsverdier, og hvor de fins i kommunen. Innhentet materiale i form av folkemøter og innspill, skal være faktabasert og resultatet er et temakart for friluftsliv som lagres i Miljødirektoratets Naturbase (www.naturbase.no). Dette er kun et temakart som ikke har noe juridisk bindinger. Dette er et temakart som vil ligge tilgjengelig for konsulenter som utarbeider planforslag. Kommunen kan også legge temakartet inn i sitt eget kartverktøy og benytte dette som et tema lag i arealplanleggingen.

Områdetyper

Leke- og rekreasjonsområder (LR)

Områder med grønt preg.

Mindre enn 200 daa.

Mindre enn 200 m fra boliger, skoler, barnehager og andre institusjoner (innenfor soneavgrensningen).

Skal være åpen for allmennheten til egenorganisert aktivitet.

Eks. lekeplasser, ballplasser, nærmiljøanlegg, hundremeterskoger, badestrender, offentlig sikrede områder, parker og lignende.

Uteområder til skoler og barnehager (eller deler av disse) kan inkluderes hvis de oppfyller punktene over (kravet til «grønt preg» kan ofte være vanskelig).

Nærturterreng (NT)

Vegetasjonskledde områder på mer enn 200 daa (eller mindre områder som er forbundet sammen og til sammen utgjør mer enn 200 daa).

I tilknytning til byggesonen (gangavstand til boligområder, skoler og barnehager).

Skal være allment tilgjengelig; den faktiske muligheten til bruk av området er viktig, uavhengig av reguleringsstatus og eiendomsforhold.

Vanligvis naturlig avgrenset av veier, bebyggelse eller dyrket mark.

Overgangen til områdetypen marka eller store turområder er ofte usikker, tommelfingerregel: stitettheten er høy eller hva som er naturlig å bruke i hverdagen/ på en ettermiddagstur.

Strandsone med tilhørende sjø og vassdrag (SS)

Mer naturtype enn friluftslivsområde – anbefales brukt i liten grad, prøv først andre områdetyper: Leke- og rekreasjonsområder, nærturterreng, marka, utfartsområder eller store turområder.

Kan brukes på:

- Områder som brukes til fisking, som ikke passer inn i andre områdetyper; det grønne draget langs elva eller fjorden er smalt, brukes stadig av fiskere, men kan ikke karakteriseres som konkret fiskeplass.
- Fiskeplasser og farleder (for de uten motor) på sjøen/fjorden/innsjøen.

Grønnkorridor (GK)

Grønt hovedpreg.

Forbindelseslinjer mellom «grå» areal, mellom «grå» og «grønne» og mellom «grønne».

Knytter sammen boligområder med skoler, barnehager, lekeplasser, arbeidsplassen, sentrum, butikken og friluftslivsområdene.

Eksempler: Turveidrag, snarveier og barnetråkk, skiløypedrag i jordbrukslandskapet, vei og sti i innmark som fører til utmark.

Kan både kartlegges som flate (polygon) og kurve (linje).

Marka (MA)

Sammenhengende utmarksområder med skog og hei, med høy grad av tilrettelegging som sti- og løypenett, turmål o.l.

Marka = marka (Lov om Oslomarka).

Avgrensbare områder som ligger i nær tilknytning til «store» befolkningskonsentrasjoner.

Utfartsområde (UO)

Store og små friluftsområder som ligger utenfor den umiddelbare nærhet til byer og tettsteder.

Egnet for en eller flere enkeltaktiviteter.

Konkrete turutgangspunkt med p-plass.

Jordbruksareal (KL)

Områder av betydning for friluftslivet i jordbrukslandskapet, der man etter friluftslovens bestemmelser (§3) kan ferdes til fots i den tid marken er frosset eller snølagt (dog ikke i tidsrommet fra 30. april til 14. oktober).

Stort sett tre kategorier:

- Oppholdsområder for aking og lek: Jordbrukslandskap.
- Skiløyper over jorder: Grønnkorridor.
- Sti eller vei i innmark som fører til utmark (§3a): Grønnkorridor.

Hvis innmark (åker) ikke blir brukt til friluftsliv vinterstid – to valg:

- Stå uten områdetype (blir ikke kartlagt).
- Registreres, men verdien vil bli svært lav.

Store turområder med/uten tilrettelegging (TM/TU)

Større sammenhengende utmarksområder; fjell-, skog og heiområder (som faller utenfor nærturterreng, utfartsområder og evt. Marka).

Med/uten tilrettelegging for friluftsliv i form av merket sti- og løypenett og evt. Overnattingssteder.

Områder som er egnet for lengre turer til fots og på ski, jakt og fiske.

Verdsetting

Metoden vi brukte for å komme fram til verdsettingen, var at vi summerte talene fra verdsettingskriterier fra de ulike områdetypene. Vi delte opp følgende poengdeling for å komme fram til verdsettingen;

A-område fra 44-55 poeng

B-område fra 33-43 poeng

C-område fra 22-32 poeng

D-område 11- 21 poeng

A-områder

A-områder har meget store friluftslivsverdier. Dette er et område som bør være godt tilrettelagt for flere ulike aktiviteter, som brukes av mange personer gjennom hele året. Et A-område bør også være tilgjengelig for at flest mulig ikke trenger å bruke bil for å oppsøke området.

B-områder

B-områder har store friluftslivsverdier. Dette er et område som er godt tilrettelagt og brukes av mange personer, samt har potensiale for økt bruk.

C-områder

C-områder får en friluftslivsverdi, siden disse områdene brukes til friluftsliv. Dette er områder som ikke nødvendigvis er tilrettelagt, men bruken kan økes ved bedre tilrettelegging og lettere tilgjengelighet.

D-områder

D-områder er ikke klassifisert friluftslivsområde. Dette er områder som ikke blir verdsatt som A, B eller C områder, men kan likevel ha lokal verdi som rekreasjonsområde.

Metode

Kunnskapsinnhenting har blitt innhentet ved å arrangere folkemøter, åpent kontordag, innspill via mail, samt en portal på kommunens hjemmeside hvor befolkningen kunne legge inn innspill rett i kartet.

Det har blitt avholdt 9 folkemøter og 2 åpne kontor dager.

Kommunen ble delt inn i 9 soner. Dette for å ha en bedre oversikt ved innhenting av innspill.

Sone 1: Nes i Ådal (17 møtte opp).

Sone 2: Vikerfjell (3 møtte opp).

Sone 3: Sokna (16 møtte opp).

Sone 4: Veme (13 møtte opp).

Sone 5: Hallingby (7 møtte opp).

Sone 6: Tyristrand, Nakkerud og Ask (7 møtte opp).

Sone 7: Åsa (8 møtte opp).

Sone 8: Haugsbygd (ingen møtte opp).

Sone 9: Hønefoss (7 møtte opp).

Det har vært litt variasjon på antall som møtte opp på folkemøtene, fra 0 – 17 stk.

All data som har kommet inn er registrert i registreringsskjema som er utarbeidet av miljødirektoratet. Dette skjemaet har vært utgangspunkt for å kunne verdsette de ulike områdene.

Fremdriftsplan

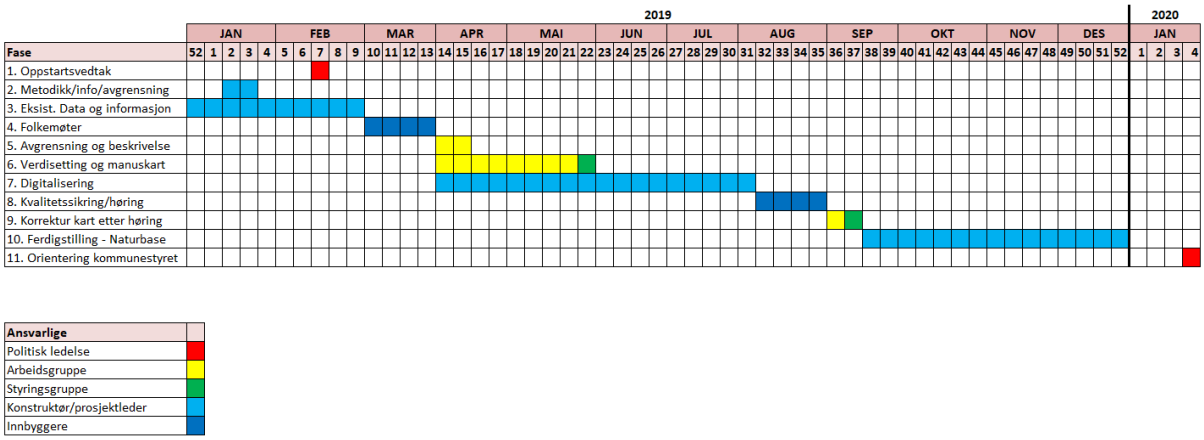

Prosess

Ringerike kommune fikk vedtak i Formannskapet sak: 2/19, 13.02.2019, til å starte opp med kartlegging og verdsetting av friluftslivsområder i kommunen.

Pressemelding ble sendt ut 21.02.2019, med frist til innspill 31.03.2019.

Mars 2019 ble det avholdt 9 folkemøter rundt om i kommunen (se under metode)

2 åpne kontordager (08.03-2019 og 22.03-2019).

Arbeidsgruppa har avholdt 3 arbeidsmøter, hvor vi har gått igjennom kartlegging og verdsetting av friluftslivsområder som har kommet inn i høringsperioden.

Sluttresultatet lå ute på høring fra 28.09.2019 - 21.10.2019.

Det er avholdt 1 møte med styringsgruppa.

Vedlegg

Kart over de ulike sonene med områdetyper og verdsetting

Oversiktskart med verdisetting og områdetyper

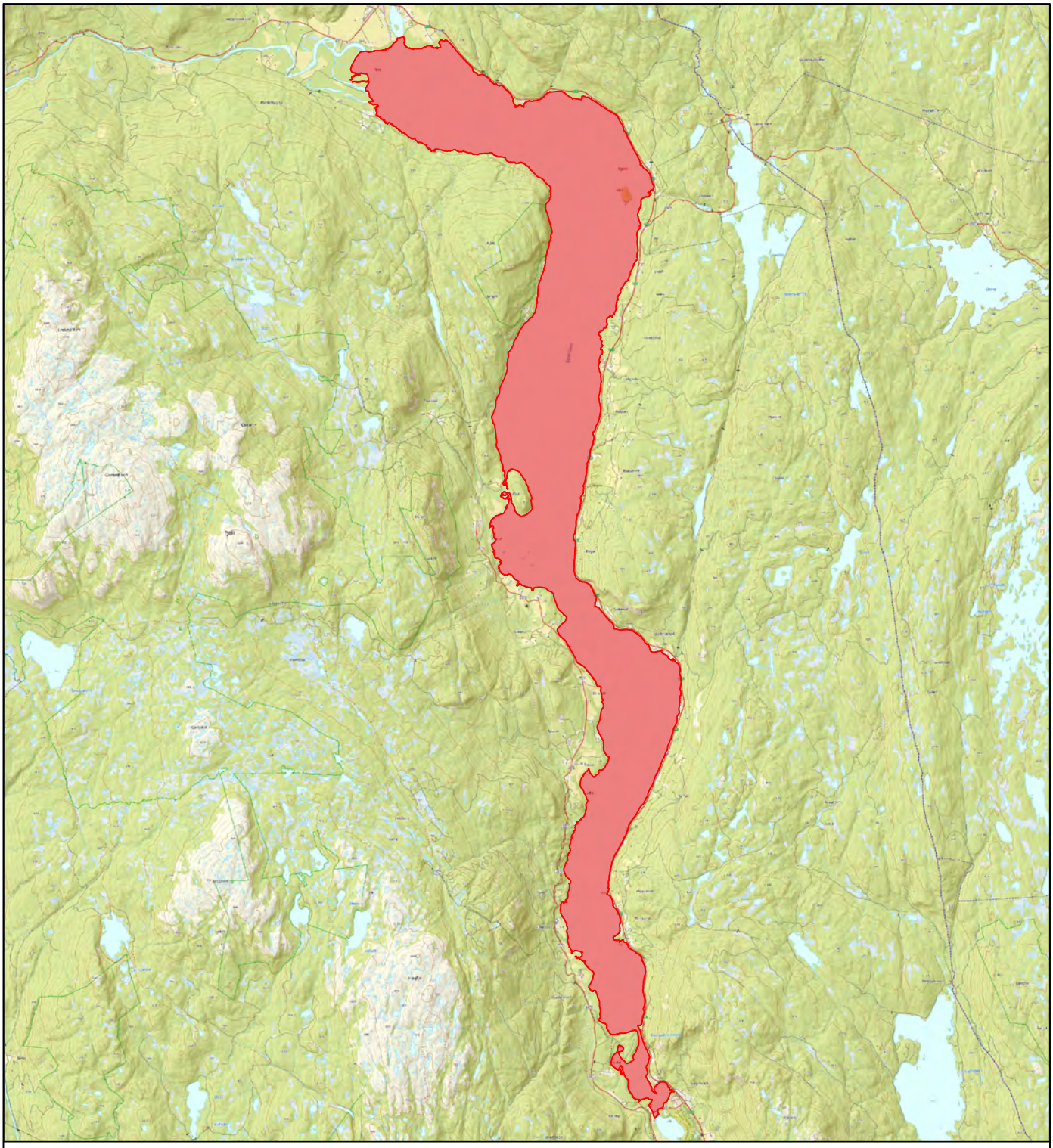

RINGERIKE KOMMUNE
STRATEGI- OG UTVIKLING
AREAL- OG BYPLAN

FRILUFTSKARTLEGGING OG VERDISETTING

OMRÅDENAVN:
Sperillen

OMRÅDE ID: **1**

OMRÅDETYPE: **Strandsone (SS)**

MÅLESTOKK: **1:120 000**

AREAL: **37,15 km²**

VERDISETTINGSKRITERIER

BRUKERFREKVENS:	REGIONALE OG NASJONALE BRUKERE:	OPPLEVELSES-KVALITETER:	SYMBOLVERDI:	FUNKSJON:	EGNETHET:	TILRETTELEGGING:	KUNNSKAPS-VERDIER:	INNGREP:	TILGJENGELIGHET:	LYDMILJØ:
3	3	3	2	2	4	3	2	4	4	3

SCORECARD

11	12	13	14	15	16	17	18	19	20	21	22	23	24	25	26	27	28	29	30	31	32	33	34	35	36	37	38	39	40	41	42	43	44	45	46	47	48	49	50	51	52	53	54	55
D											C											B											A											

SCORE: 33/55

VERDI: **B**

OMRÅDEBESKRIVELSE

Tilrettelagt med flere badeplasser, fiskeplasser, mulig for utsettelse av båt, campingplasser, teltplasser. Brukes hovedsakelig på sommeren, men muligheter for isfiske på vinteren og skøyter.

Se http://www.citichat.no/fogv/report.php?id_report=1 for mer informasjon.

RINGERIKE KOMMUNE
STRATEGI- OG UTVIKLING
AREAL- OG BYPLAN

FRILUFTSKARTLEGGING OG VERDISETTING

OMRÅDENAVN:	OMRÅDE ID:
Urula	**2**

OMRÅDETYPE:	MÅLESTOKK:	AREAL:
Strandsone (SS)	**1:75 000**	**0,63 km²**

VERDISETTINGSKRITERIER

BRUKERFREKVENS:	REGIONALE OG NASJONALE BRUKERE:	OPPLEVELSES-KVALITETER:	SYMBOLVERDI:	FUNKSJON:	EGNETHET:	TILRETTELEGGING:	KUNNSKAPS-VERDIER:	INNGREP:	TILGJENGELIGHET:	LYDMILJØ:
2	**2**	**3**	**2**	**2**	**3**	**1**	**1**	**3**	**2**	**3**

SCORECARD

11	12	13	14	15	16	17	18	19	20	21	22	23	24	25	26	27	28	29	30	31	32	33	34	35	36	37	38	39	40	41	42	43	44	45	46	47	48	49	50	51	52	53	54	55
D											C											B											A											

SCORE	VERDI
24/55	**C**

OMRÅDEBESKRIVELSE

Padling og fiske. Urula er en populær elv for elvepadling.

Se http://www.citichat.no/fogv/report.php?id_report=2 for mer informasjon.

RINGERIKE KOMMUNE
STRATEGI- OG UTVIKLING
AREAL- OG BYPLAN

FRILUFTSKARTLEGGING OG VERDISETTING

OMRÅDENAVN:	OMRÅDE ID:
Begna Nord	**3**

OMRÅDETYPE:	MÅLESTOKK:	AREAL:
Strandsone (SS)	**1:50 000**	**2,01 km²**

VERDISETTINGSKRITERIER

BRUKERFREKVENS:	REGIONALE OG NASJONALE BRUKERE:	OPPLEVELSES-KVALITETER:	SYMBOLVERDI:	FUNKSJON:	EGNETHET:	TILRETTELEGGING:	KUNNSKAPS-VERDIER:	INNGREP:	TILGJENGELIGHET:	LYDMILJØ:
3	**2**	**2**	**2**	**2**	**4**	**3**	**2**	**3**	**2**	**3**

SCORECARD

11	12	13	14	15	16	17	18	19	20	21	22	23	24	25	26	27	28	29	30	31	32	33	34	35	36	37	38	39	40	41	42	43	44	45	46	47	48	49	50	51	52	53	54	55
D											C											B											A											

SCORE	VERDI
28/55	**C**

OMRÅDEBESKRIVELSE

Fiske, bading, padling, utsetting av båt og gapahuk.

Se http://www.citichat.no/fogv/report.php?id_report=3 for mer informasjon.

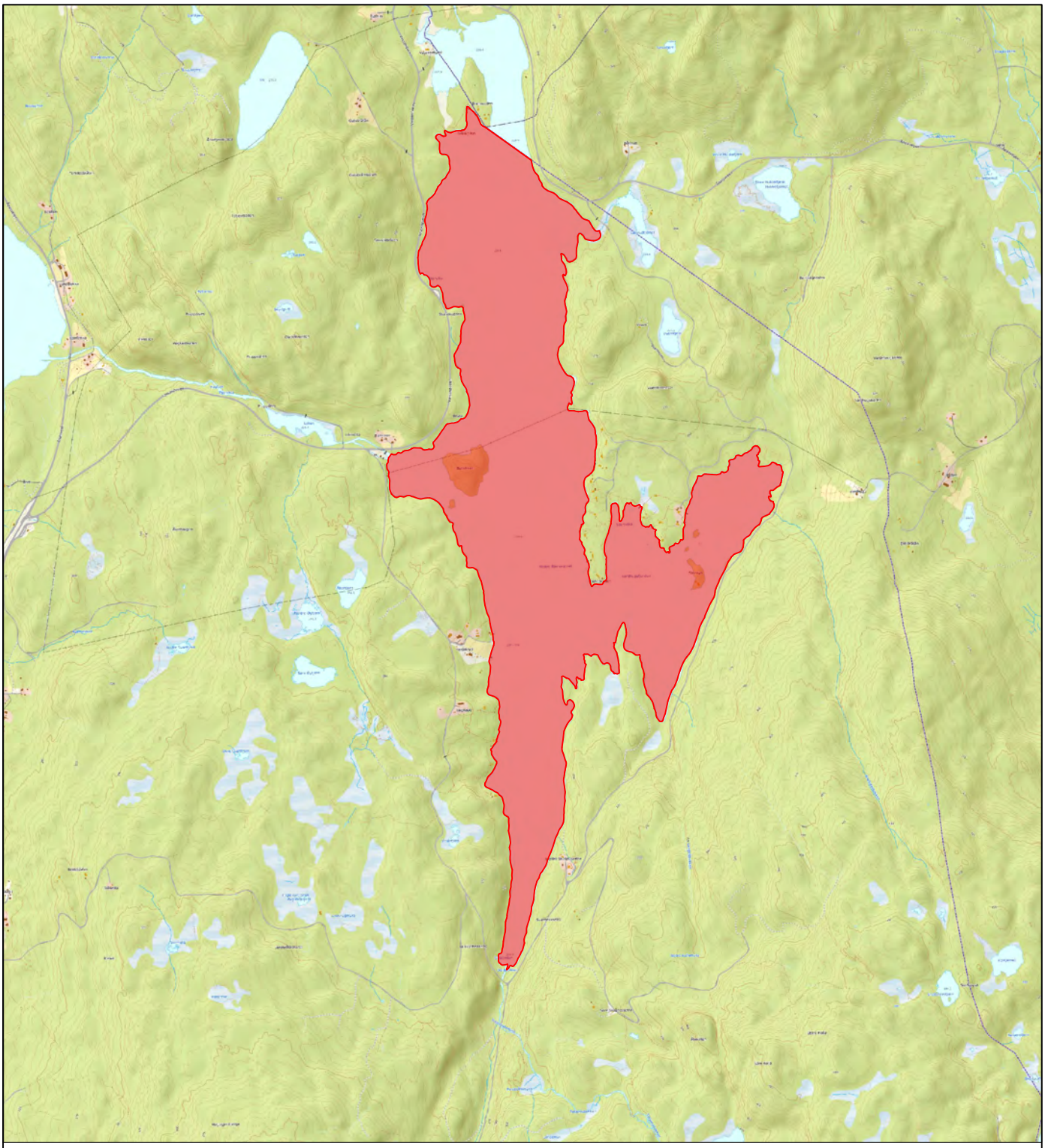

RINGERIKE KOMMUNE
STRATEGI- OG UTVIKLING
AREAL- OG BYPLAN

FRILUFTSKARTLEGGING OG VERDISETTING

OMRÅDENAVN:
Vestre Bjonevatnet

OMRÅDE ID: **4**

OMRÅDETYPE: **Strandsone (SS)**

MÅLESTOKK: **1:25 000**

AREAL: **2,03 km²**

VERDISETTINGSKRITERIER

BRUKERFREKVENS:	REGIONALE OG NASJONALE BRUKERE:	OPPLEVELSES-KVALITETER:	SYMBOLVERDI:	FUNKSJON:	EGNETHET:	TILRETTELEGGING:	KUNNSKAPS-VERDIER:	INNGREP:	TILGJENGELIGHET:	LYDMILJØ:
2	2	2	2	2	3	2	2	3	4	3

SCORECARD

11	12	13	14	15	16	17	18	19	20	21	22	23	24	25	26	27	28	29	30	31	32	33	34	35	36	37	38	39	40	41	42	43	44	45	46	47	48	49	50	51	52	53	54	55
D											C											B											A											

SCORE: 27/55

VERDI: C

OMRÅDEBESKRIVELSE

Fiske- og bademuligheter. Sykkelrunde rundt vannet. Turstier i området.

Se http://www.citichat.no/fogv/report.php?id_report=4 for mer informasjon.

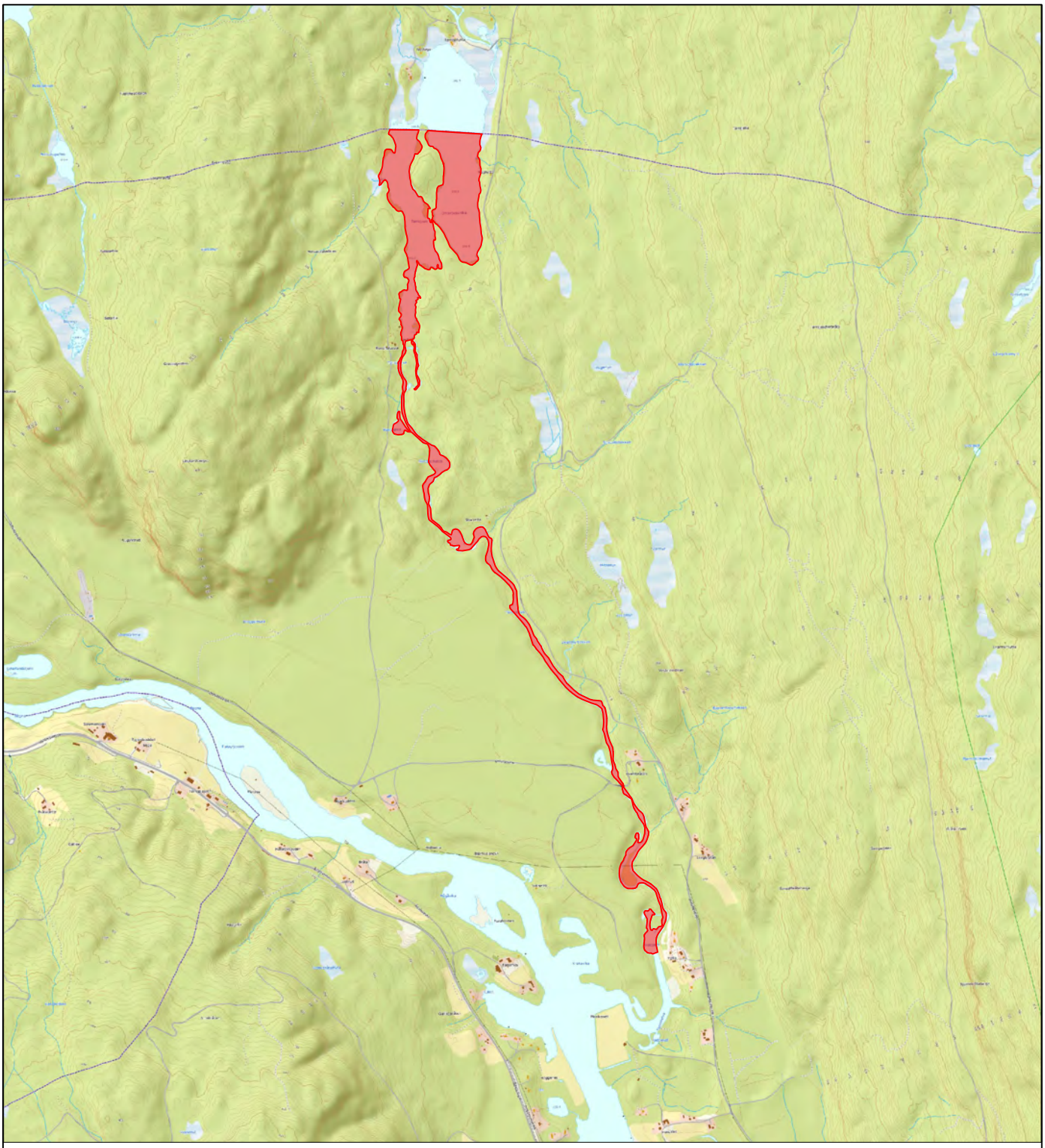

RINGERIKE KOMMUNE
STRATEGI- OG UTVIKLING
AREAL- OG BYPLAN

FRILUFTSKARTLEGGING OG VERDISETTING

OMRÅDENAVN:	OMRÅDE ID:
Tørrsjøelva	**5**

OMRÅDETYPE:	MÅLESTOKK:	AREAL:
Strandsone (SS)	**1:25 000**	**0,27 km²**

VERDISETTINGSKRITERIER

BRUKERFREKVENS:	REGIONALE OG NASJONALE BRUKERE:	OPPLEVELSES-KVALITETER:	SYMBOLVERDI:	FUNKSJON:	EGNETHET:	TILRETTELEGGING:	KUNNSKAPS-VERDIER:	INNGREP:	TILGJENGELIGHET:	LYDMILJØ:
2	**2**	**2**	**2**	**2**	**2**	**2**	**2**	**3**	**2**	**4**

SCORECARD

11 12 13 14 15 16 17 18 19 20 21 | 22 23 24 25 26 27 28 29 30 31 32 | 33 34 35 36 37 38 39 40 41 42 43 | 44 45 46 47 48 49 50 51 52 53 54 55

D | C | B | A

SCORE	VERDI
25/55	**C**

OMRÅDEBESKRIVELSE

Turstier som er delvis merket.

Se http://www.citichat.no/fogv/report.php?id_report=5 for mer informasjon.

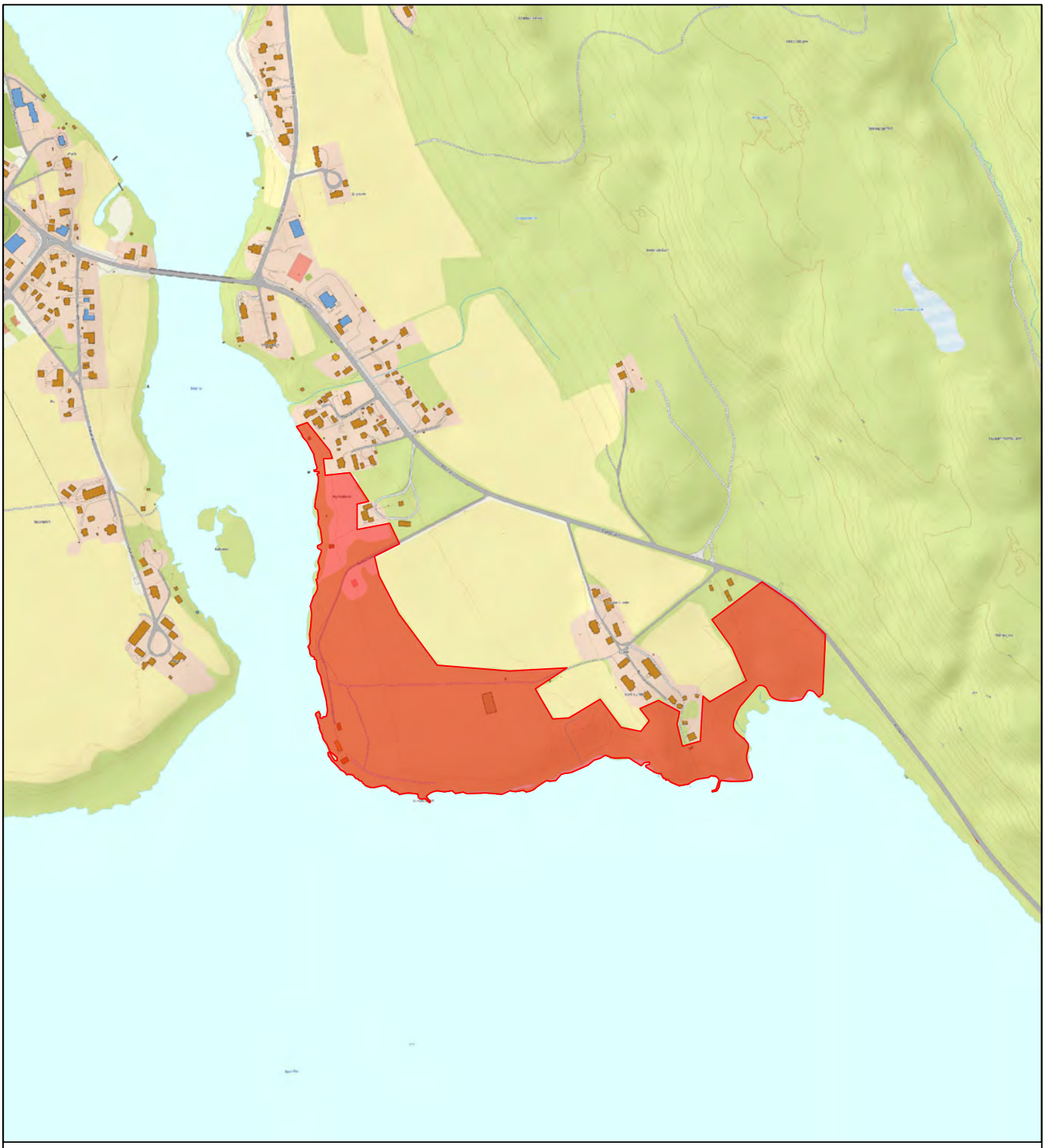

RINGERIKE KOMMUNE
STRATEGI- OG UTVIKLING
AREAL- OG BYPLAN

FRILUFTSKARTLEGGING OG VERDISETTING

OMRÅDENAVN:	OMRÅDE ID:
Lunde	**6**

OMRÅDETYPE:	MÅLESTOKK:	AREAL:
Strandsone (SS)	**1:10 000**	**0,19 km^2**

VERDISETTINGSKRITERIER

BRUKERFREKVENS:	REGIONALE OG NASJONALE BRUKERE:	OPPLEVELSES-KVALITETER:	SYMBOLVERDI:	FUNKSJON:	EGNETHET:	TILRETTELEGGING:	KUNNSKAPS-VERDIER:	INNGREP:	TILGJENGELIGHET:	LYDMILJØ:
4	**2**	**3**	**2**	**2**	**4**	**3**	**2**	**2**	**3**	**3**

SCORECARD

11	12	13	14	15	16	17	18	19	20	21	22	23	24	25	26	27	28	29	30	31	32	33	34	35	36	37	38	39	40	41	42	43	44	45	46	47	48	49	50	51	52	53	54	55
D											C											B											A											

SCORE: 30/55

VERDI: **C**

OMRÅDEBESKRIVELSE

Badeplass.

Se http://www.citichat.no/fogv/report.php?id_report=6 for mer informasjon.

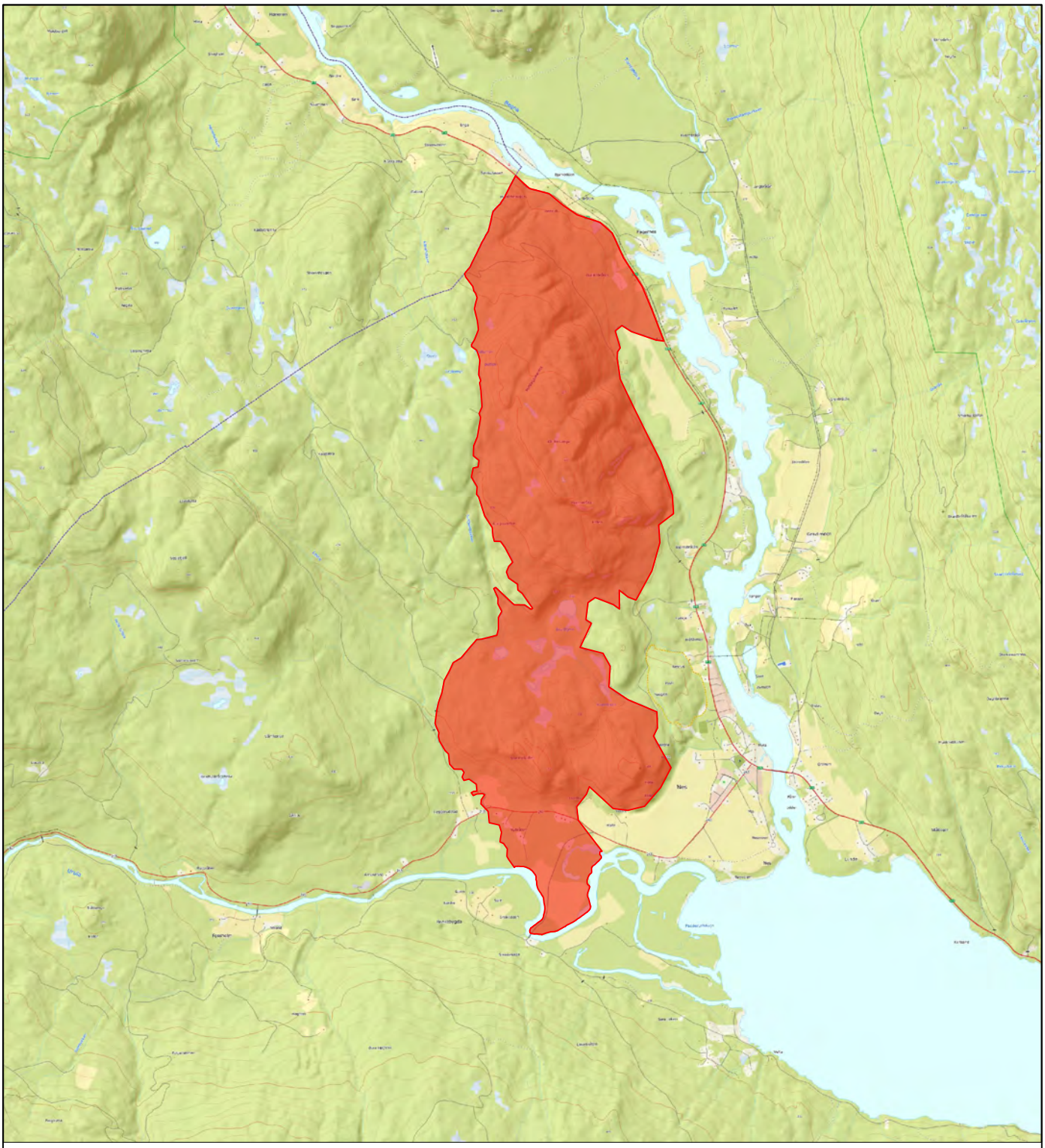

RINGERIKE KOMMUNE
STRATEGI- OG UTVIKLING
AREAL- OG BYPLAN

FRILUFTSKARTLEGGING OG VERDISETTING

OMRÅDENAVN:
Klinkenberga

OMRÅDE ID: **7**

OMRÅDETYPE: **Store turområder med tilrettelegging (TM)**

MÅLESTOKK: **1:50 000**

AREAL: **8,16 km²**

VERDISETTINGSKRITERIER

BRUKERFREKVENS:	REGIONALE OG NASJONALE BRUKERE:	OPPLEVELSES-KVALITETER:	SYMBOLVERDI:	FUNKSJON:	EGNETHET:	TILRETTELEGGING:	KUNNSKAPS-VERDIER:	INNGREP:	TILGJENGELIGHET:	LYDMILJØ:
4	2	4	3	3	3	3	2	3	2	4

SCORECARD

D											C										B										A										
11	12	13	14	15	16	17	18	19	20	21	22	23	24	25	26	27	28	29	30	31	32	33	34	35	36	37	38	39	40	41	42	43	44	45	46	47	48	49	50	51	52	53	54	55

SCORE	VERDI
33/55	B

OMRÅDEBESKRIVELSE

Turstier og rundturer vår, sommer og høst. Utsiktspunkt. Lavvo og utedo som er åpen ved Svarttjern.

Se http://www.citichat.no/fogv/report.php?id_report=7 for mer informasjon.

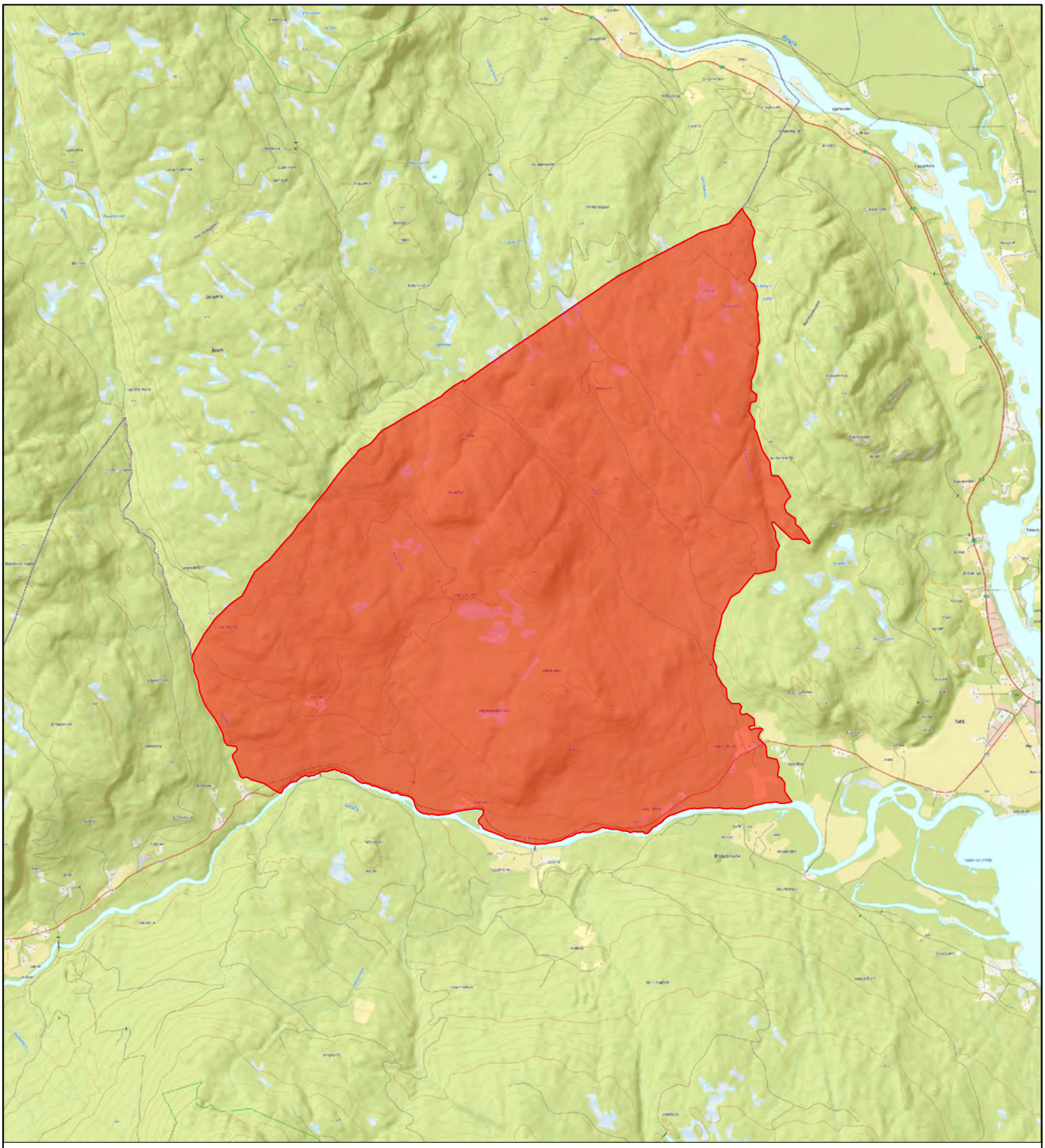

RINGERIKE KOMMUNE
STRATEGI- OG UTVIKLING
AREAL- OG BYPLAN

FRILUFTSKARTLEGGING OG VERDISETTING

OMRÅDENAVN:
Vårlikollen

OMRÅDE ID: **8**

OMRÅDETYPE: **Store turområder uten tilrettelegging (TU)**

MÅLESTOKK: **1:50 000**

AREAL: **18,06 km²**

VERDISETTINGSKRITERIER

BRUKERFREKVENS:	REGIONALE OG NASJONALE BRUKERE:	OPPLEVELSES-KVALITETER:	SYMBOLVERDI:	FUNKSJON:	EGNETHET:	TILRETTELEGGING:	KUNNSKAPS-VERDIER:	INNGREP:	TILGJENGELIGHET:	LYDMILJØ:
2	2	2	2	2	2	2	2	3	2	4

SCORECARD

D											C										B											A											
11	12	13	14	15	16	17	18	19	20	21	22	23	24	25	26	27	28	29	30	31	32	33	34	35	36	37	38	39	40	41	42	43	44	45	46	47	48	49	50	51	52	53	54	55

SCORE: 25/55

VERDI: C

OMRÅDEBESKRIVELSE

Stort turområde. Sykkelrunder på skogsbilveier.

Se http://www.citichat.no/fogv/report.php?id_report=8 for mer informasjon.

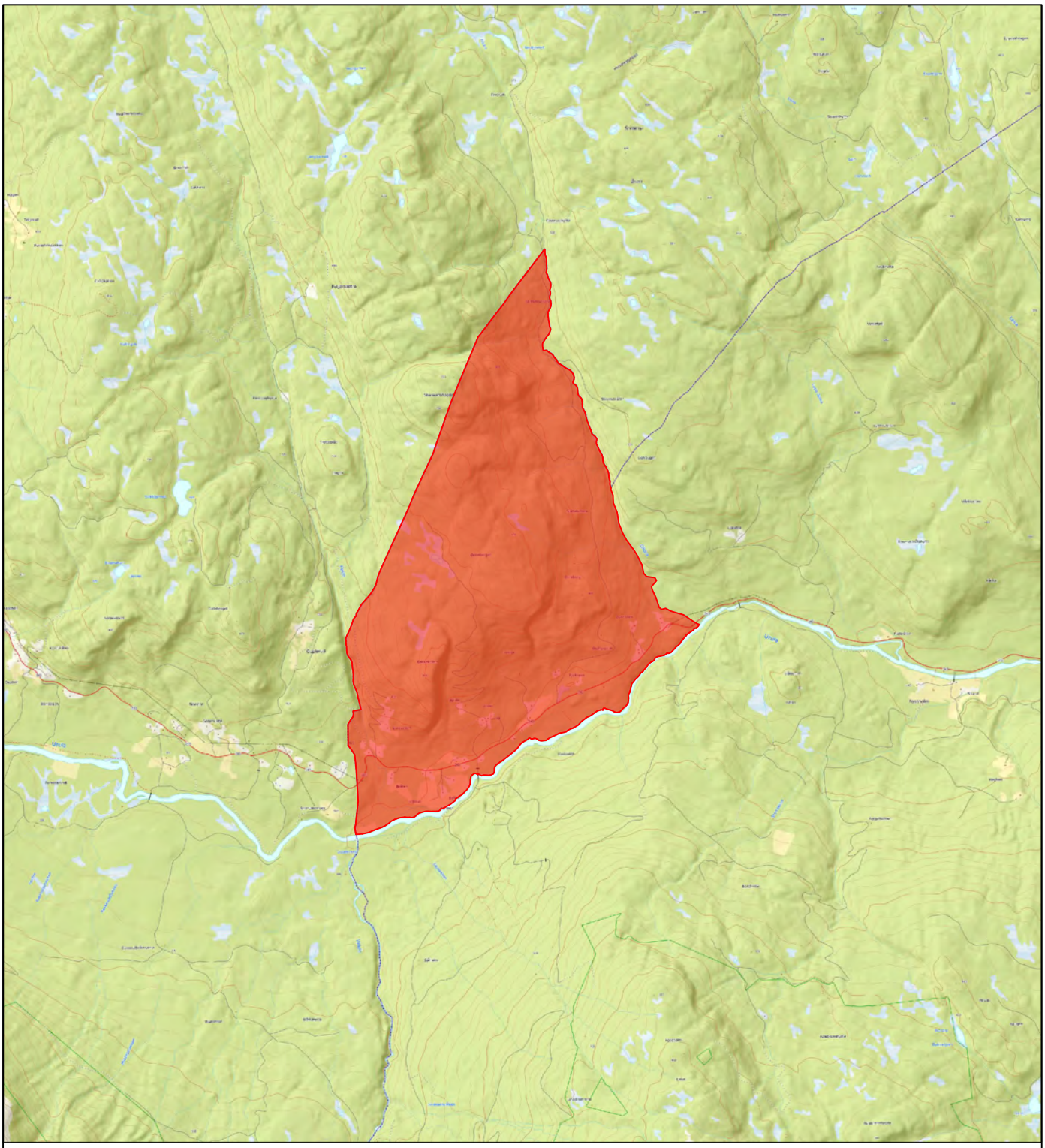

RINGERIKE KOMMUNE
STRATEGI- OG UTVIKLING
AREAL- OG BYPLAN

FRILUFTSKARTLEGGING OG VERDISETTING

OMRÅDENAVN:	OMRÅDE ID:
Ørneberget	**9**

OMRÅDETYPE:	MÅLESTOKK:	AREAL:
Store turområder uten tilrettelegging (TU)	**1:50 000**	**7,80 km²**

VERDISETTINGSKRITERIER

BRUKERFREKVENS:	REGIONALE OG NASJONALE BRUKERE:	OPPLEVELSES-KVALITETER:	SYMBOLVERDI:	FUNKSJON:	EGNETHET:	TILRETTELEGGING:	KUNNSKAPS-VERDIER:	INNGREP:	TILGJENGELIGHET:	LYDMILJØ:
2	**2**	**2**	**2**	**2**	**2**	**2**	**2**	**3**	**3**	**4**

SCORECARD

D											C										B											A											
11	12	13	14	15	16	17	18	19	20	21	22	23	24	25	26	27	28	29	30	31	32	33	34	35	36	37	38	39	40	41	42	43	44	45	46	47	48	49	50	51	52	53	54	55

SCORE	VERDI
25/55	**C**

OMRÅDEBESKRIVELSE

Stort turområde. Sykkelrunder på skogsbilveier. Utsiktspunkt.

Se http://www.citichat.no/fogv/report.php?id_report=9 for mer informasjon.

RINGERIKE KOMMUNE
STRATEGI- OG UTVIKLING
AREAL- OG BYPLAN

FRILUFTSKARTLEGGING OG VERDISETTING

OMRÅDENAVN:
Padderud

OMRÅDE ID: **10**

OMRÅDETYPE: **Strandsone (SS)**

MÅLESTOKK: **1:10 000**

AREAL: **0,32 km²**

VERDISETTINGSKRITERIER

BRUKERFREKVENS:	REGIONALE OG NASJONALE BRUKERE:	OPPLEVELSES-KVALITETER:	SYMBOLVERDI:	FUNKSJON:	EGNETHET:	TILRETTELEGGING:	KUNNSKAPS-VERDIER:	INNGREP:	TILGJENGELIGHET:	LYDMILJØ:
2	2	2	2	2	2	2	2	4	2	4

SCORECARD

D											C										B											A										
11	12	13	14	15	16	17	18	19	20	21	22	23	24	25	26	27	28	29	30	31	32	33	34	35	36	37	38	39	40	41	42	43	44	45	46	47	48	49	50	51	52	53	54	55

SCORE: 26/55

VERDI: C

OMRÅDEBESKRIVELSE

Badeplass. Ligger under vann ved flom.

Se http://www.citichat.no/fogv/report.php?id_report=10 for mer informasjon.

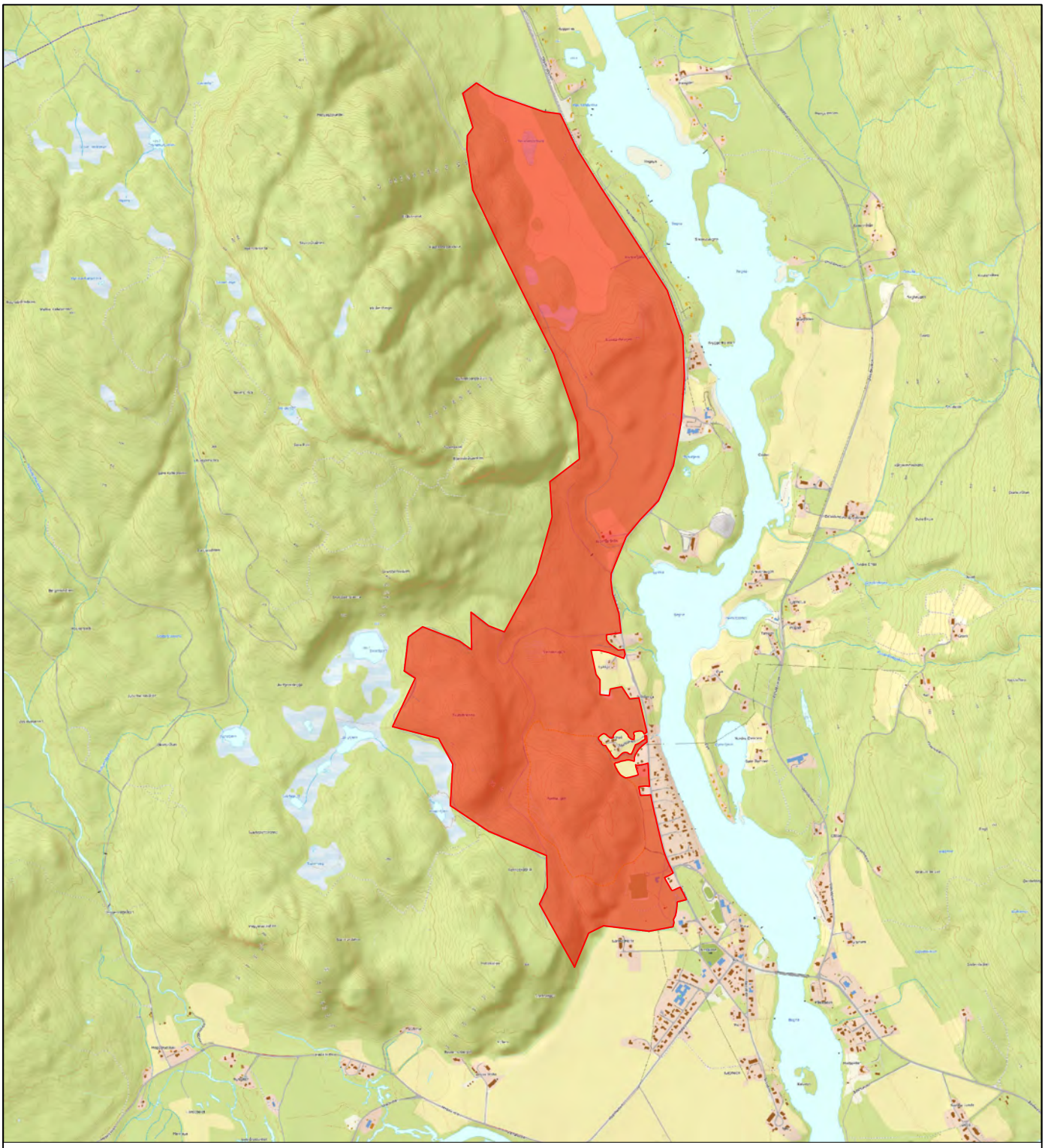

RINGERIKE KOMMUNE
STRATEGI- OG UTVIKLING
AREAL- OG BYPLAN

FRILUFTSKARTLEGGING OG VERDISETTING

OMRÅDENAVN:	OMRÅDE ID:
Posthaugen	**11**

OMRÅDETYPE:	MÅLESTOKK:	AREAL:
Nærturterreng (NT)	**1:25 000**	**2,20 km²**

VERDISETTINGSKRITERIER

BRUKERFREKVENS:	REGIONALE OG NASJONALE BRUKERE:	OPPLEVELSES-KVALITETER:	SYMBOLVERDI:	FUNKSJON:	EGNETHET:	TILRETTELEGGING:	KUNNSKAPS-VERDIER:	INNGREP:	TILGJENGELIGHET:	LYDMILJØ:
4	**2**	**2**	**2**	**3**	**3**	**4**	**4**	**2**	**4**	**4**

SCORECARD

11	12	13	14	15	16	17	18	19	20	21	22	23	24	25	26	27	28	29	30	31	32	33	34	35	36	37	38	39	40	41	42	43	44	45	46	47	48	49	50	51	52	53	54	55
D											C											B											A											

SCORE	VERDI
34/55	**B**

OMRÅDEBESKRIVELSE

Akebakke ved fotballbanen med gapahuk. Lysløype som brukes til skiløype på vinteren. Tursti.

Se http://www.citichat.no/fogv/report.php?id_report=11 for mer informasjon.

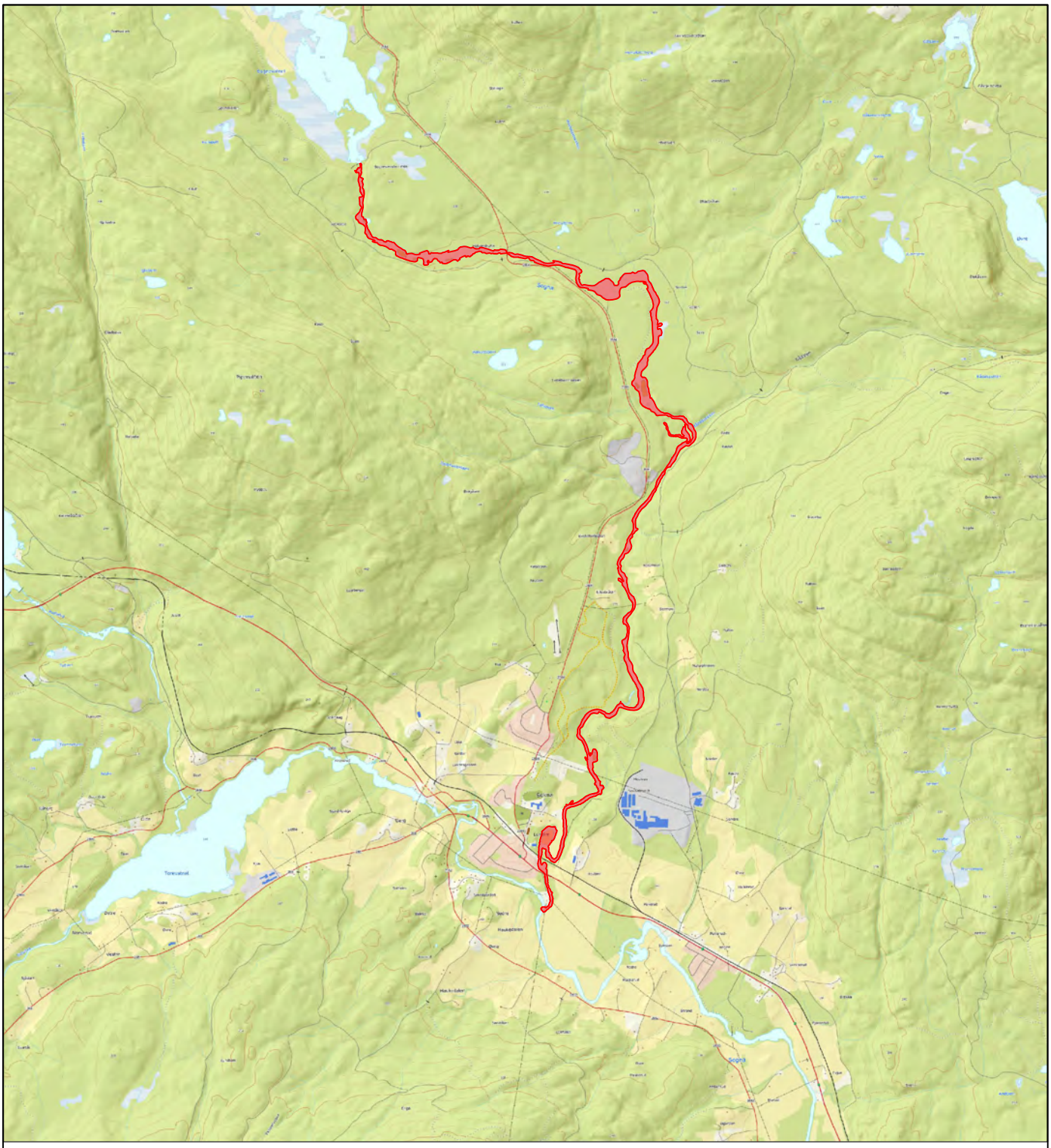

RINGERIKE KOMMUNE
STRATEGI- OG UTVIKLING
AREAL- OG BYPLAN

FRILUFTSKARTLEGGING OG VERDISETTING

OMRÅDENAVN:
Sogna Nord

OMRÅDE ID:
12

OMRÅDETYPE:
Strandsone (SS)

MÅLESTOKK:
1:50 000

AREAL:
0,45 km²

VERDISETTINGSKRITERIER

BRUKERFREKVENS:	REGIONALE OG NASJONALE BRUKERE:	OPPLEVELSES-KVALITETER:	SYMBOLVERDI:	FUNKSJON:	EGNETHET:	TILRETTELEGGING:	KUNNSKAPS-VERDIER:	INNGREP:	TILGJENGELIGHET:	LYDMILJØ:
4	3	3	4	3	4	3	3	2	5	3

SCORECARD

11	12	13	14	15	16	17	18	19	20	21	22	23	24	25	26	27	28	29	30	31	32	33	34	35	36	37	38	39	40	41	42	43	44	45	46	47	48	49	50	51	52	53	54	55
D											C											B											A											

SCORE
37/55

VERDI
B

OMRÅDEBESKRIVELSE

Badeplasser. Fiskeplasser. Gapahuk. Bålpasser.

Se http://www.citichat.no/fogv/report.php?id_report=12 for mer informasjon.

RINGERIKE KOMMUNE
STRATEGI- OG UTVIKLING
AREAL- OG BYPLAN

FRILUFTSKARTLEGGING OG VERDISETTING

OMRÅDENAVN:
Begna Vest

OMRÅDE ID: **13**

OMRÅDETYPE: **Grønnkorridor (GK)**

MÅLESTOKK: **1:25 000**

AREAL: **0,95 km²**

VERDISETTINGSKRITERIER

BRUKERFREKVENS:	REGIONALE OG NASJONALE BRUKERE:	OPPLEVELSES-KVALITETER:	SYMBOLVERDI:	FUNKSJON:	EGNETHET:	TILRETTELEGGING:	KUNNSKAPS-VERDIER:	INNGREP:	TILGJENGELIGHET:	LYDMILJØ:
2	2	2	2	2	3	2	1	2	3	2

SCORECARD

11	12	13	14	15	16	17	18	19	20	21	22	23	24	25	26	27	28	29	30	31	32	33	34	35	36	37	38	39	40	41	42	43	44	45	46	47	48	49	50	51	52	53	54	55
D											C											B											A											

SCORE: 23/55

VERDI: C

OMRÅDEBESKRIVELSE

Fiskeplasser. Badeplasser. Private brygger.

Se http://www.citichat.no/fogv/report.php?id_report=13 for mer informasjon.

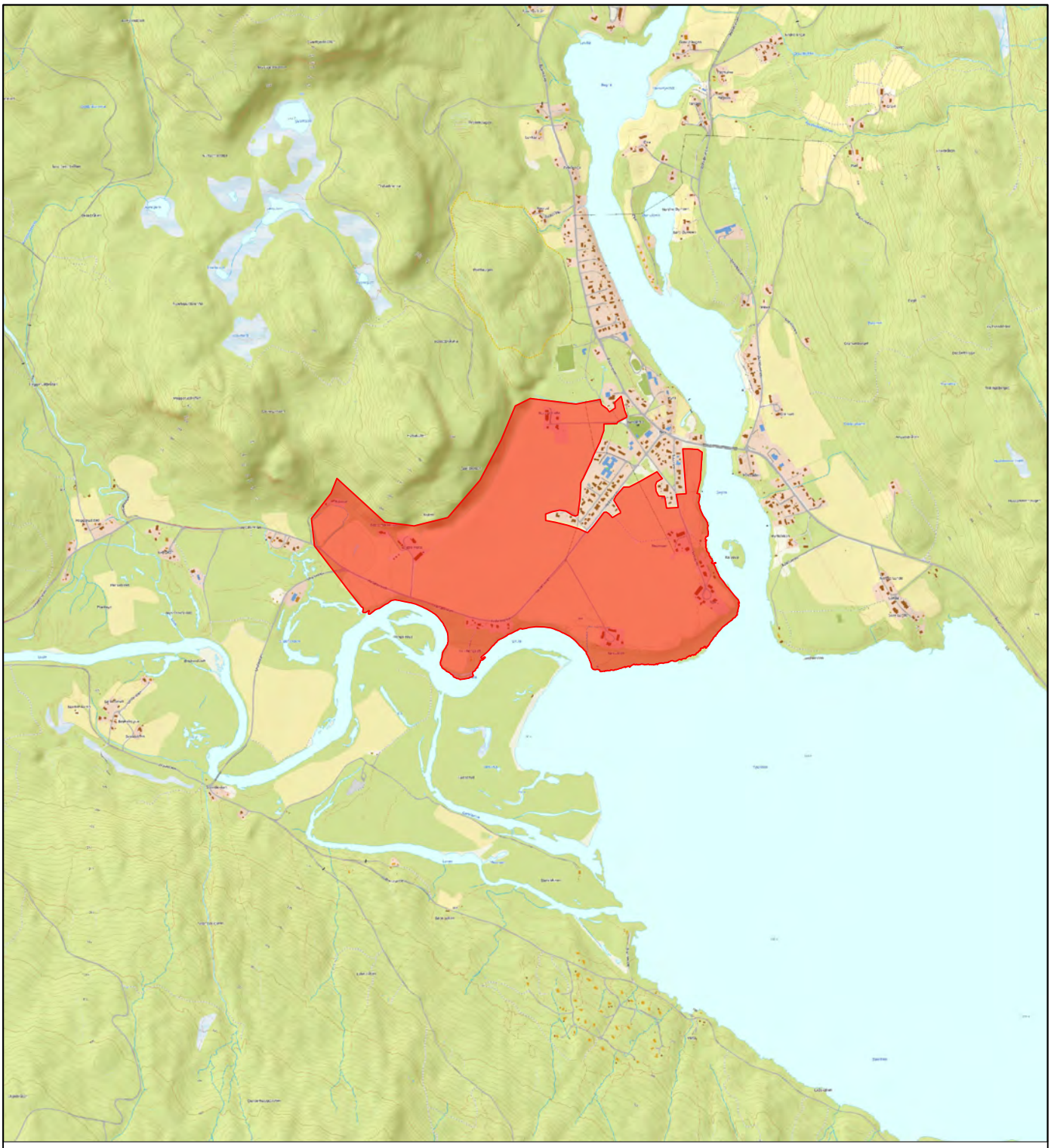

RINGERIKE KOMMUNE
STRATEGI- OG UTVIKLING
AREAL- OG BYPLAN

FRILUFTSKARTLEGGING OG VERDISETTING

OMRÅDENAVN:	OMRÅDE ID:
Nesmoen	**14**

OMRÅDETYPE:	MÅLESTOKK:	AREAL:
Jordbruklandskap (KL)	**1:25 000**	**1,21 km^2**

VERDISETTINGSKRITERIER

BRUKERFREKVENS:	REGIONALE OG NASJONALE BRUKERE:	OPPLEVELSES-KVALITETER:	SYMBOLVERDI:	FUNKSJON:	EGNETHET:	TILRETTELEGGING:	KUNNSKAPS-VERDIER:	INNGREP:	TILGJENGELIGHET:	LYDMILJØ:
3	2	2	2	2	4	4	2	4	3	3

SCORECARD

11	12	13	14	15	16	17	18	19	20	21	22	23	24	25	26	27	28	29	30	31	32	33	34	35	36	37	38	39	40	41	42	43	44	45	46	47	48	49	50	51	52	53	54	55
D											C											B											A											

SCORE	VERDI
29/55	C

OMRÅDEBESKRIVELSE

Stiløype som er brøytet om vinteren. Skiløyper.

Se http://www.citichat.no/fogv/report.php?id_report=14 for mer informasjon.

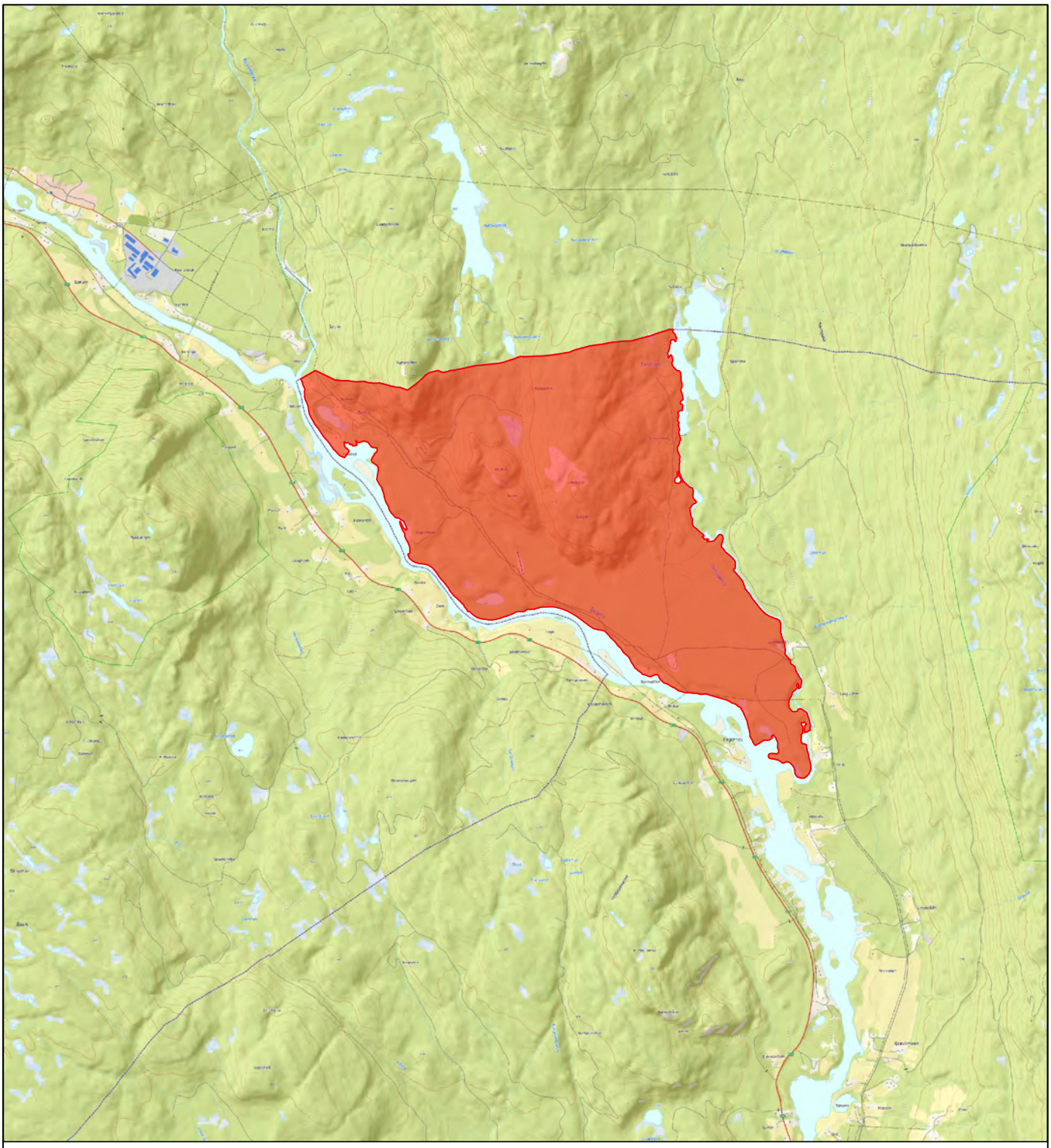

RINGERIKE KOMMUNE
STRATEGI- OG UTVIKLING
AREAL- OG BYPLAN

FRILUFTSKARTLEGGING OG VERDISETTING

OMRÅDENAVN:
Lindskarbergene

OMRÅDE ID: **15**

OMRÅDETYPE: **Store turområder med tilrettelegging (TM)**

MÅLESTOKK: **1:50 000**

AREAL: **7,52 km²**

VERDISETTINGSKRITERIER

BRUKERFREKVENS:	REGIONALE OG NASJONALE BRUKERE:	OPPLEVELSES-KVALITETER:	SYMBOLVERDI:	FUNKSJON:	EGNETHET:	TILRETTELEGGING:	KUNNSKAPS-VERDIER:	INNGREP:	TILGJENGELIGHET:	LYDMILJØ:
3	3	3	2	2	3	3	2	3	2	4

SCORECARD

11	12	13	14	15	16	17	18	19	20	21	22	23	24	25	26	27	28	29	30	31	32	33	34	35	36	37	38	39	40	41	42	43	44	45	46	47	48	49	50	51	52	53	54	55
D											C											B											A											

SCORE: 30/55

VERDI: C

OMRÅDEBESKRIVELSE

Merket tursti. Utsiktspunkt. Brukes sommerstid.

Se http://www.citichat.no/fogv/report.php?id_report=15 for mer informasjon.

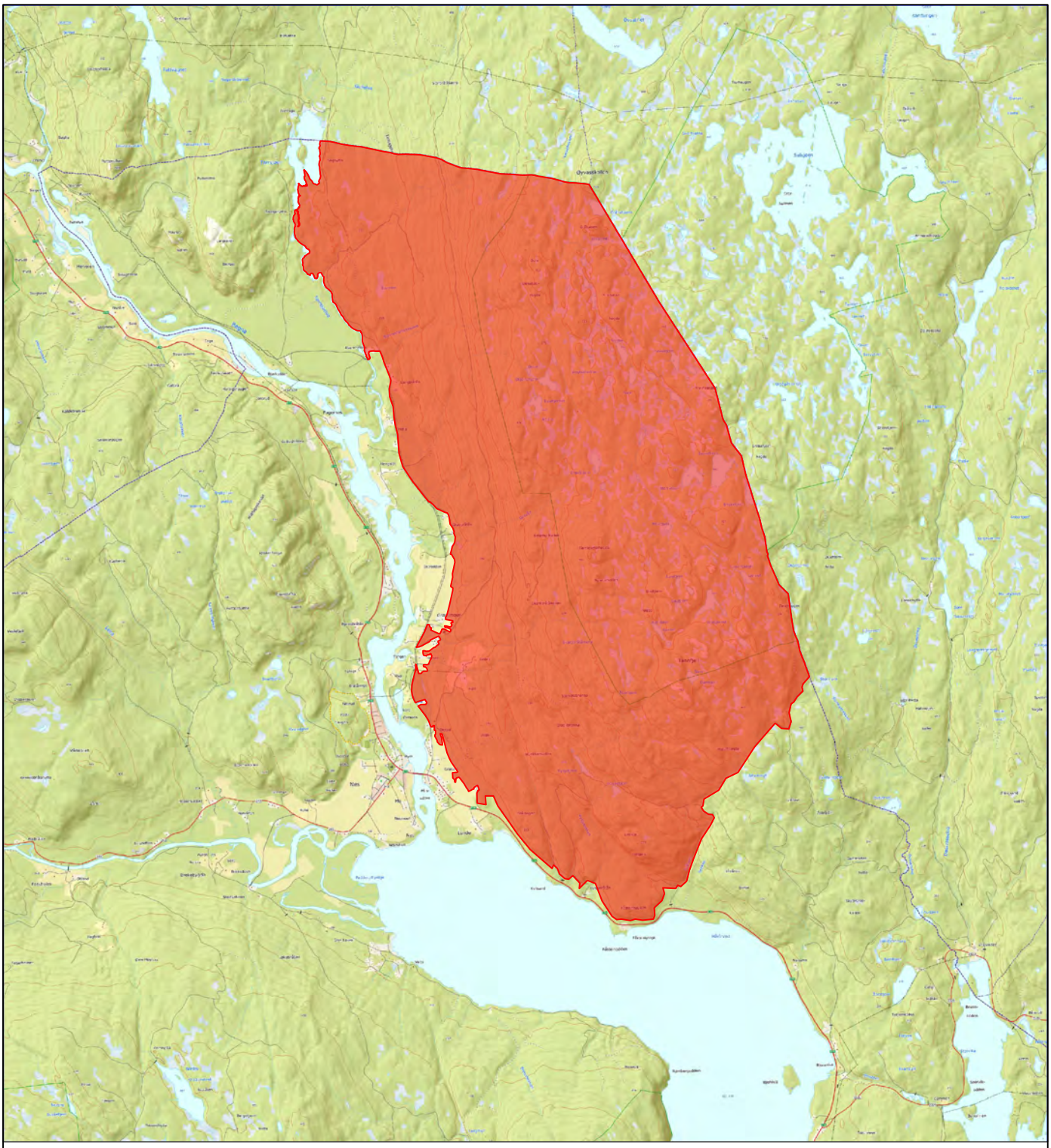

RINGERIKE KOMMUNE
STRATEGI- OG UTVIKLING
AREAL- OG BYPLAN

FRILUFTSKARTLEGGING OG VERDISETTING

OMRÅDENAVN:
Tannfjell

OMRÅDE ID: **16**

OMRÅDETYPE: **Store turområder uten tilrettelegging (TU)**

MÅLESTOKK: **1:75 000**

AREAL: **38,63 km²**

VERDISETTINGSKRITERIER

BRUKERFREKVENS:	REGIONALE OG NASJONALE BRUKERE:	OPPLEVELSES-KVALITETER:	SYMBOLVERDI:	FUNKSJON:	EGNETHET:	TILRETTELEGGING:	KUNNSKAPS-VERDIER:	INNGREP:	TILGJENGELIGHET:	LYDMILJØ:
3	2	3	2	2	2	3	2	3	3	4

SCORECARD

11	12	13	14	15	16	17	18	19	20	21	22	23	24	25	26	27	28	29	30	31	32	33	34	35	36	37	38	39	40	41	42	43	44	45	46	47	48	49	50	51	52	53	54	55
D											C											B											A											

SCORE: 29/55

VERDI: C

OMRÅDEBESKRIVELSE

Utsiktspunkt med utgangspunkt ved Gravli og merket løype fra Hæl. Blir brukt mye sommerstid.

Se http://www.citichat.no/fogv/report.php?id_report=16 for mer informasjon.

RINGERIKE KOMMUNE
STRATEGI- OG UTVIKLING
AREAL- OG BYPLAN

FRILUFTSKARTLEGGING OG VERDISETTING

OMRÅDENAVN:
Sogna Midtre

OMRÅDE ID: **17**

OMRÅDETYPE: **Strandsone (SS)**

MÅLESTOKK: **1:50 000**

AREAL: **0,43 km²**

VERDISETTINGSKRITERIER

BRUKERFREKVENS:	REGIONALE OG NASJONALE BRUKERE:	OPPLEVELSES-KVALITETER:	SYMBOLVERDI:	FUNKSJON:	EGNETHET:	TILRETTELEGGING:	KUNNSKAPS-VERDIER:	INNGREP:	TILGJENGELIGHET:	LYDMILJØ:
4	3	3	4	3	4	3	3	2	5	3

SCORECARD

11	12	13	14	15	16	17	18	19	20	21	22	23	24	25	26	27	28	29	30	31	32	33	34	35	36	37	38	39	40	41	42	43	44	45	46	47	48	49	50	51	52	53	54	55
D											C											B											A											

SCORE: 37/55

VERDI: **B**

OMRÅDEBESKRIVELSE

Badeplasser. Fiskeplasser. Gapahuk. Bålplasser.

Se http://www.citichat.no/fogv/report.php?id_report=17 for mer informasjon.

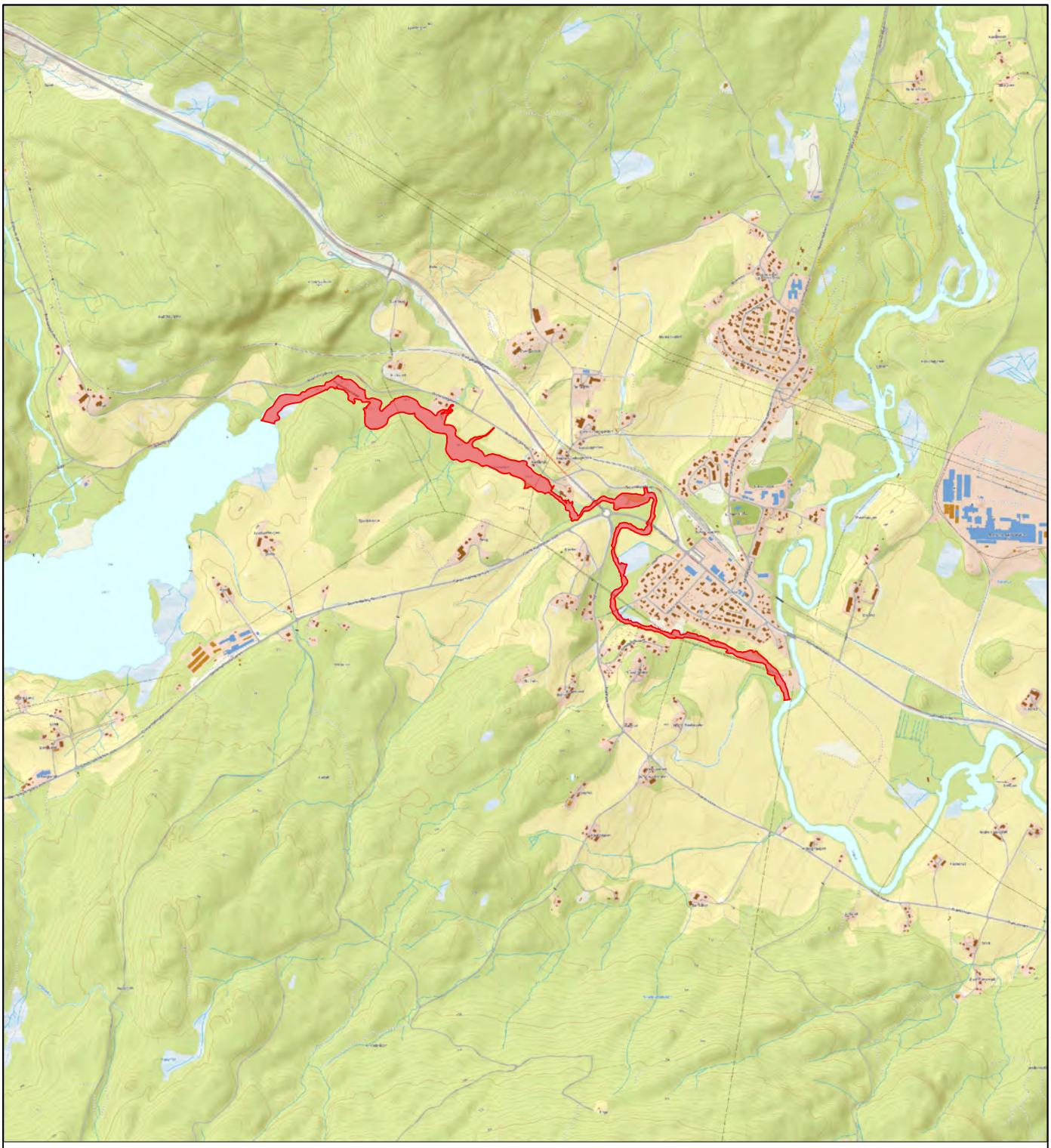

RINGERIKE KOMMUNE
STRATEGI- OG UTVIKLING
AREAL- OG BYPLAN

FRILUFTSKARTLEGGING OG VERDISETTING

OMRÅDENAVN:
Verkenselva

OMRÅDE ID:
18

OMRÅDETYPE:
Strandsone (SS)

MÅLESTOKK:
1:25 000

AREAL:
0,13 km²

VERDISETTINGSKRITERIER

BRUKERFREKVENS:	REGIONALE OG NASJONALE BRUKERE:	OPPLEVELSES-KVALITETER:	SYMBOLVERDI:	FUNKSJON:	EGNETHET:	TILRETTELEGGING:	KUNNSKAPS-VERDIER:	INNGREP:	TILGJENGELIGHET:	LYDMILJØ:
3	2	3	3	3	3	3	2	2	3	2

SCORECARD

11	12	13	14	15	16	17	18	19	20	21	22	23	24	25	26	27	28	29	30	31	32	33	34	35	36	37	38	39	40	41	42	43	44	45	46	47	48	49	50	51	52	53	54	55
D											C											B											A											

SCORE
29/55

VERDI
C

OMRÅDEBESKRIVELSE

Badeplasser. Fiske.

Se http://www.citichat.no/fogv/report.php?id_report=18 for mer informasjon.

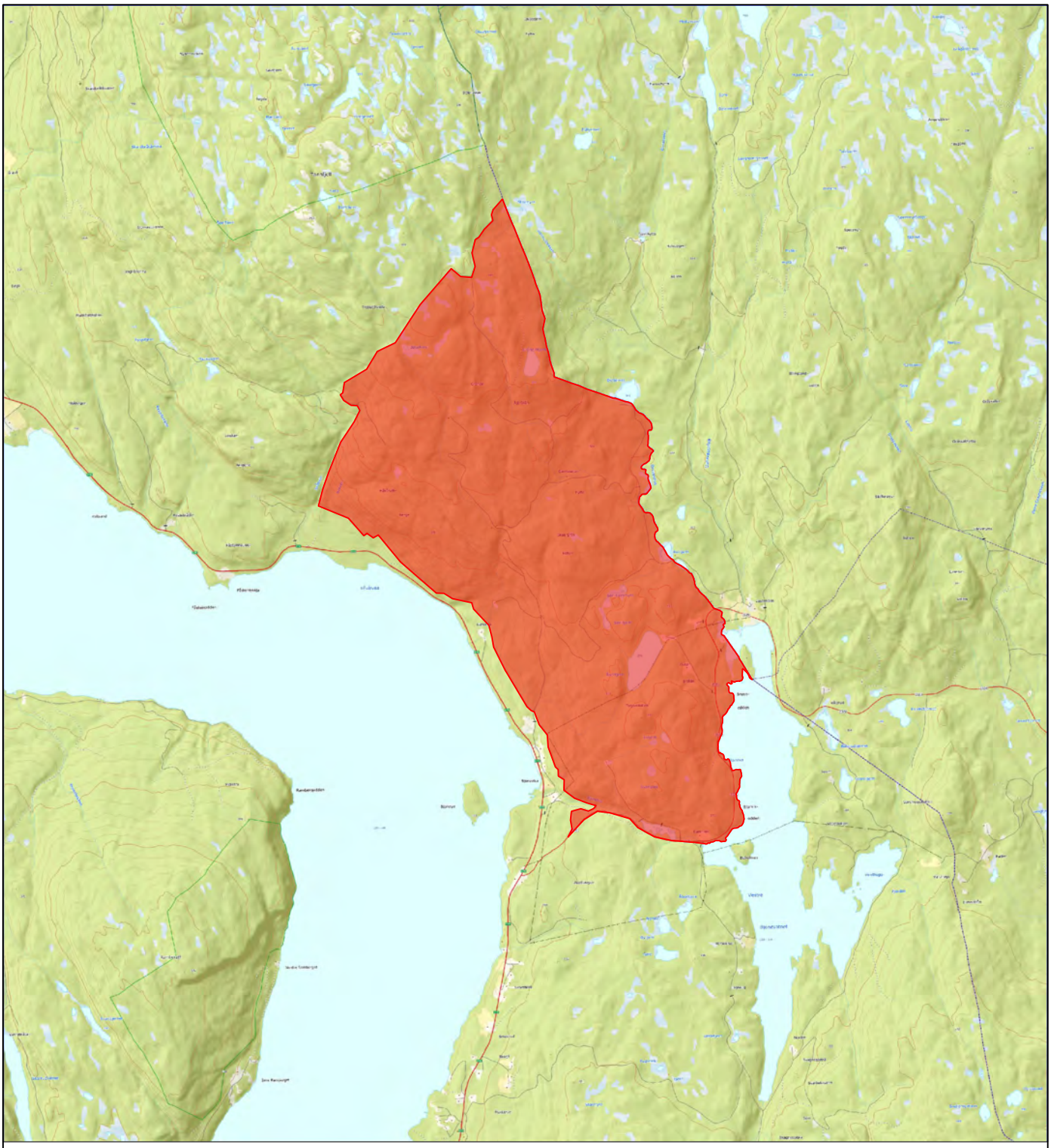

RINGERIKE KOMMUNE
STRATEGI- OG UTVIKLING
AREAL- OG BYPLAN

FRILUFTSKARTLEGGING OG VERDISETTING

OMRÅDENAVN:
Skjærgraskollen

OMRÅDE ID: **19**

OMRÅDETYPE: **Store turområder med tilrettelegging (TM)**

MÅLESTOKK: **1:50 000**

AREAL: **9,80 km²**

VERDISETTINGSKRITERIER

BRUKERFREKVENS:	REGIONALE OG NASJONALE BRUKERE:	OPPLEVELSES-KVALITETER:	SYMBOLVERDI:	FUNKSJON:	EGNETHET:	TILRETTELEGGING:	KUNNSKAPS-VERDIER:	INNGREP:	TILGJENGELIGHET:	LYDMILJØ:
3	2	2	2	2	2	2	1	3	3	3

SCORECARD

11	12	13	14	15	16	17	18	19	20	21	22	23	24	25	26	27	28	29	30	31	32	33	34	35	36	37	38	39	40	41	42	43	44	45	46	47	48	49	50	51	52	53	54	55
D											C											B											A											

SCORE: 25/55

VERDI: C

OMRÅDEBESKRIVELSE

Tilrettelagt med flere badeplasser, fiskeplasser, mulig for utsettelse av båt, campingplasser, teltplasser. Brukes hovedsakelig på sommeren, men muligheter for isfiske på vinteren og skøyter.

Se http://www.citichat.no/fogv/report.php?id_report=19 for mer informasjon.

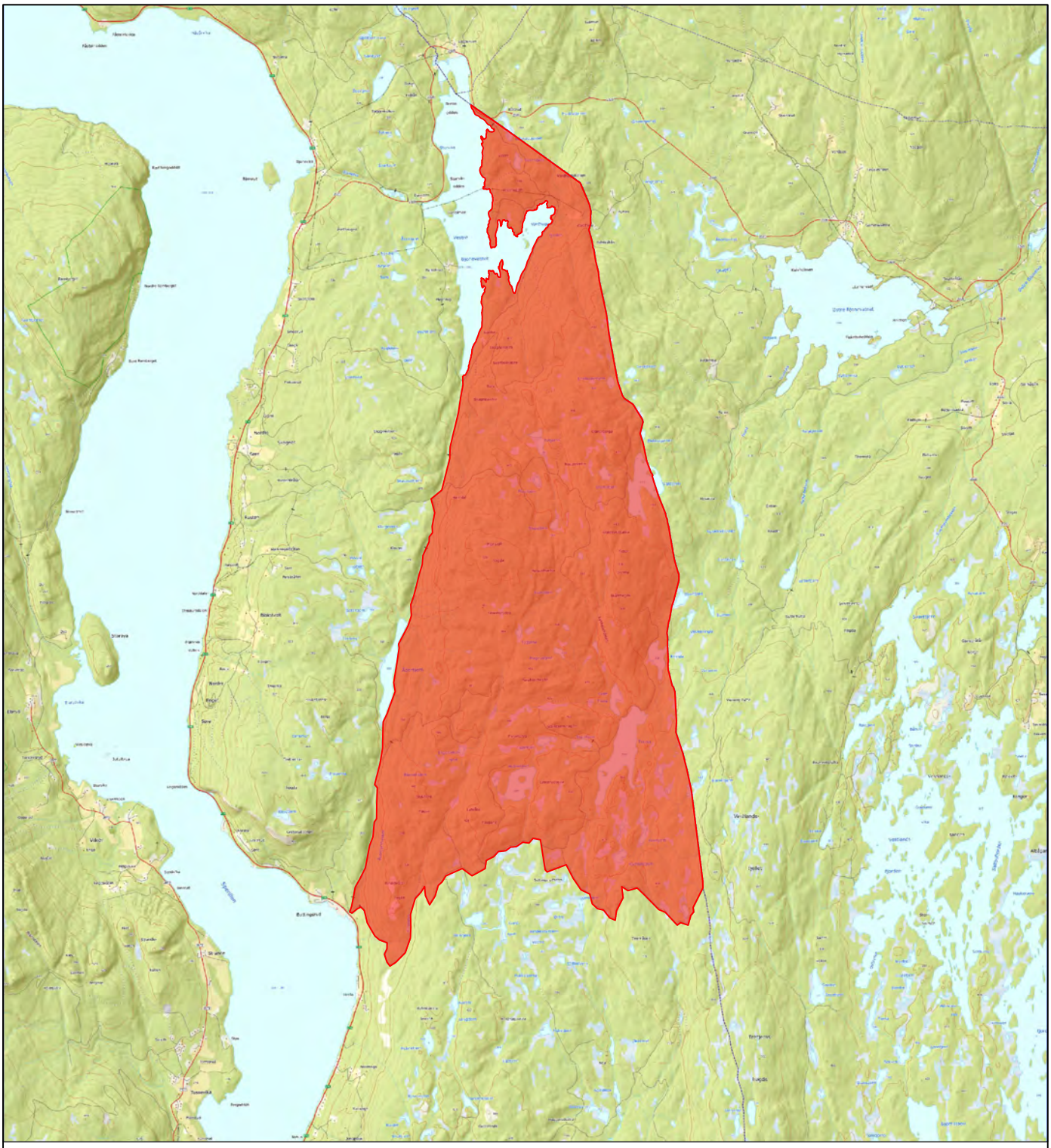

RINGERIKE KOMMUNE
STRATEGI- OG UTVIKLING
AREAL- OG BYPLAN

FRILUFTSKARTLEGGING OG VERDISETTING

OMRÅDENAVN:
Marivollhøgda

OMRÅDE ID: **20**

OMRÅDETYPE: **Store turområder med tilrettelegging (TM)**

MÅLESTOKK: **1:75 000**

AREAL: **27,41 km²**

VERDISETTINGSKRITERIER

BRUKERFREKVENS:	REGIONALE OG NASJONALE BRUKERE:	OPPLEVELSES-KVALITETER:	SYMBOLVERDI:	FUNKSJON:	EGNETHET:	TILRETTELEGGING:	KUNNSKAPS-VERDIER:	INNGREP:	TILGJENGELIGHET:	LYDMILJØ:
3	2	2	2	2	2	2	1	3	2	4

SCORECARD

11	12	13	14	15	16	17	18	19	20	21	22	23	24	25	26	27	28	29	30	31	32	33	34	35	36	37	38	39	40	41	42	43	44	45	46	47	48	49	50	51	52	53	54	55
D											C											B											A											

SCORE: 25/55

VERDI: C

OMRÅDEBESKRIVELSE

Skogspreget område. Skogsbilveier. Stier på kryss og tvers. Fiske. Bade.

Se http://www.citichat.no/fogv/report.php?id_report=20 for mer informasjon.

RINGERIKE KOMMUNE
STRATEGI- OG UTVIKLING
AREAL- OG BYPLAN

FRILUFTSKARTLEGGING OG VERDISETTING

OMRÅDENAVN:
Rustan

OMRÅDE ID: **21**

OMRÅDETYPE: **Store turområder med tilrettelegging (TM)**

MÅLESTOKK: **1:60 000**

AREAL: **19,73 km²**

VERDISETTINGSKRITERIER

BRUKERFREKVENS:	REGIONALE OG NASJONALE BRUKERE:	OPPLEVELSES-KVALITETER:	SYMBOLVERDI:	FUNKSJON:	EGNETHET:	TILRETTELEGGING:	KUNNSKAPS-VERDIER:	INNGREP:	TILGJENGELIGHET:	LYDMILJØ:
3	2	2	2	2	2	3	1	2	2	2

SCORECARD

11	12	13	14	15	16	17	18	19	20	21	22	23	24	25	26	27	28	29	30	31	32	33	34	35	36	37	38	39	40	41	42	43	44	45	46	47	48	49	50	51	52	53	54	55
D											C											B											A											

SCORE: 23/55

VERDI: C

OMRÅDEBESKRIVELSE

Ulike rundløyper utfra Buttingsrud camping (rosa, blå, gul og rød løype).

Se http://www.citichat.no/fogv/report.php?id_report=21 for mer informasjon.

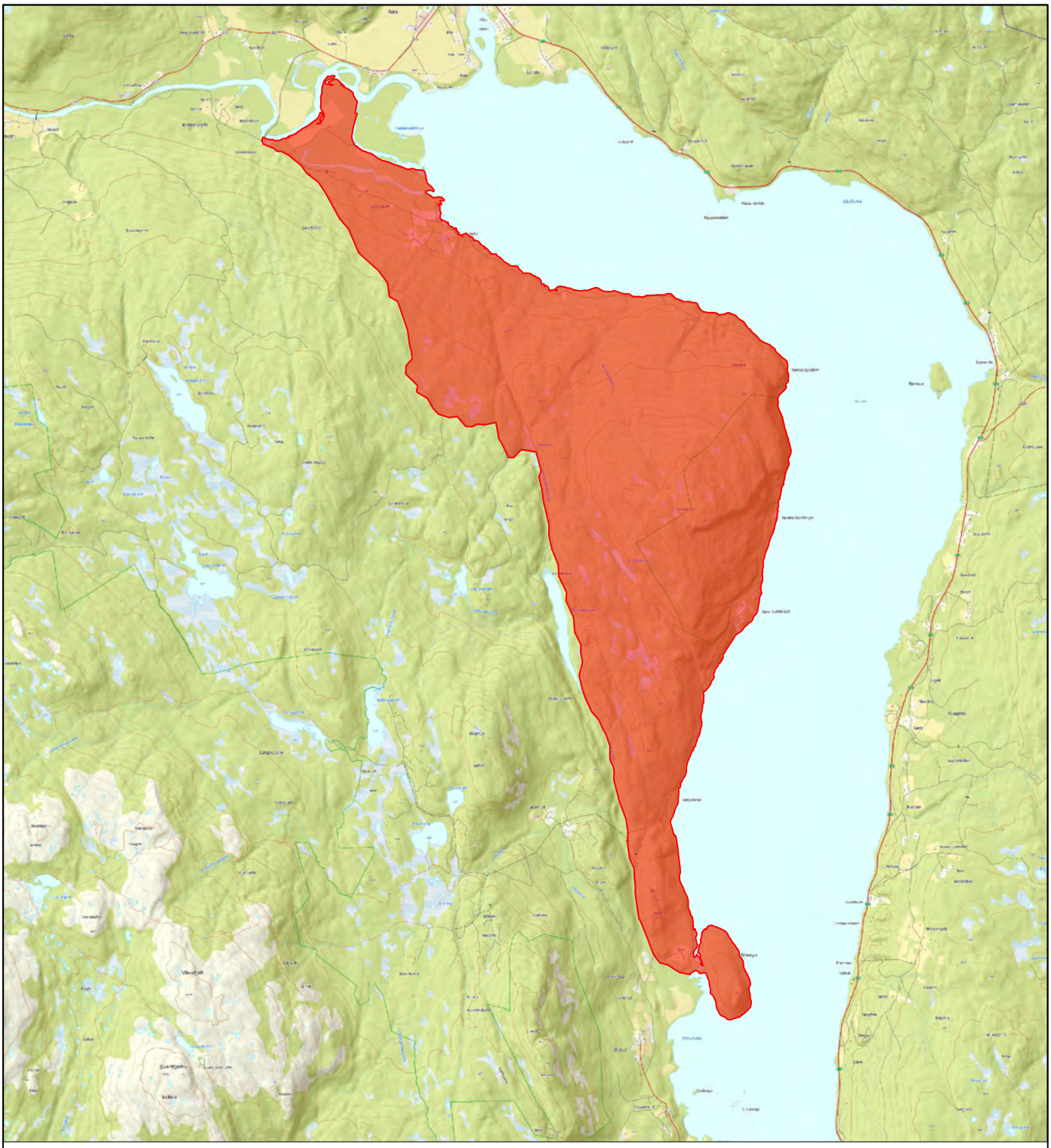

RINGERIKE KOMMUNE
STRATEGI- OG UTVIKLING
AREAL- OG BYPLAN

FRILUFTSKARTLEGGING OG VERDISETTING

OMRÅDENAVN:
Ramberget

OMRÅDE ID:
22

OMRÅDETYPE:
Store turområder med tilrettelegging (TM)

MÅLESTOKK:
1:60 000

AREAL:
15,67 km²

VERDISETTINGSKRITERIER

BRUKERFREKVENS:	REGIONALE OG NASJONALE BRUKERE:	OPPLEVELSES-KVALITETER:	SYMBOLVERDI:	FUNKSJON:	EGNETHET:	TILRETTELEGGING:	KUNNSKAPS-VERDIER:	INNGREP:	TILGJENGELIGHET:	LYDMILJØ:
2	2	3	2	2	2	2	3	3	2	3

SCORECARD

11	12	13	14	15	16	17	18	19	20	21	22	23	24	25	26	27	28	29	30	31	32	33	34	35	36	37	38	39	40	41	42	43	44	45	46	47	48	49	50	51	52	53	54	55
D											C											B											A											

SCORE
26/55

VERDI
C

OMRÅDEBESKRIVELSE

Skogsområde. Utsiktspunkt. Et lite stinett. Skogsbilveier. Tilgang til Sperillen.

Se http://www.citichat.no/fogv/report.php?id_report=22 for mer informasjon.

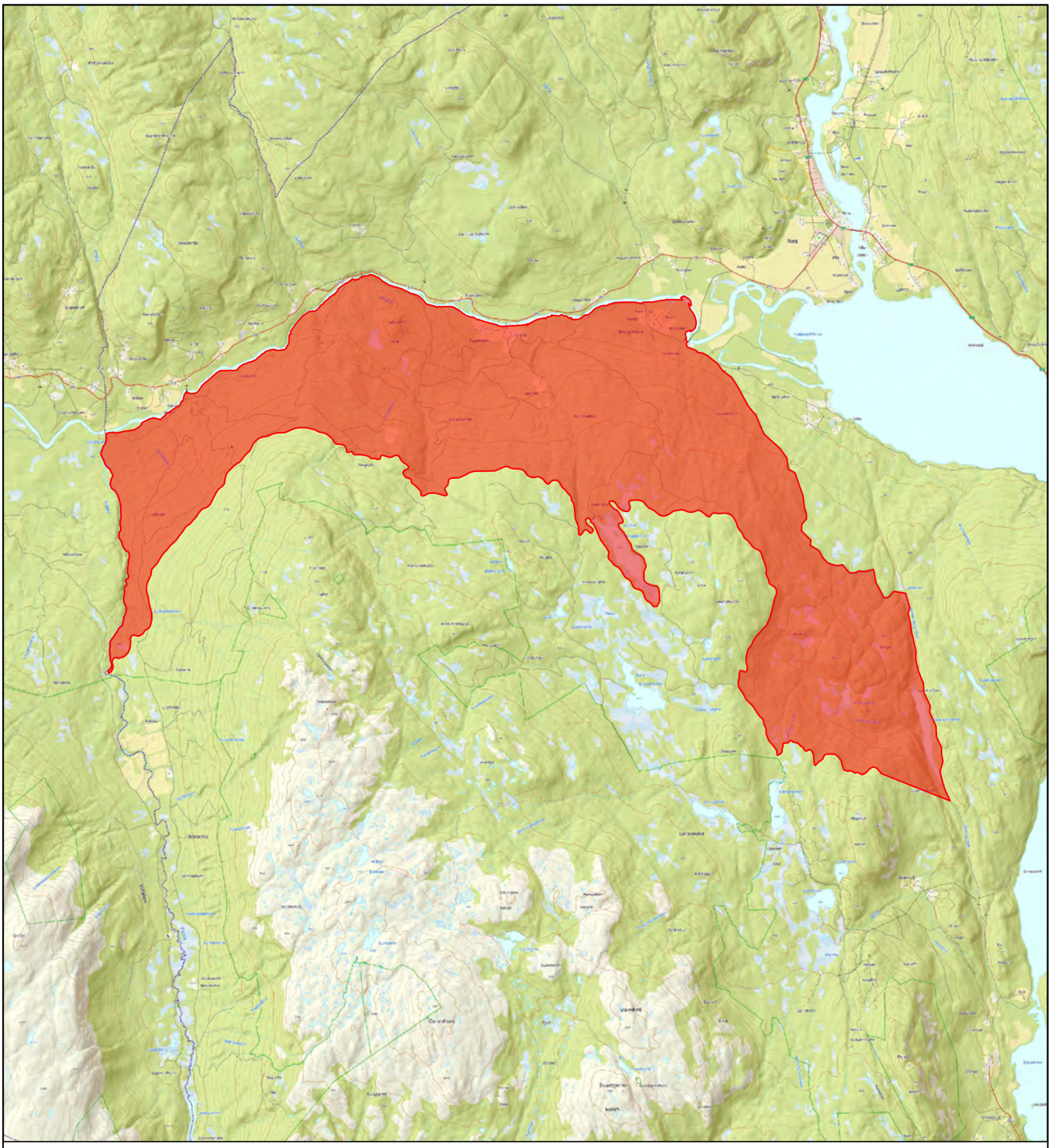

RINGERIKE KOMMUNE
STRATEGI- OG UTVIKLING
AREAL- OG BYPLAN

FRILUFTSKARTLEGGING OG VERDISETTING

OMRÅDENAVN:
Brekebygda

OMRÅDE ID: **23**

OMRÅDETYPE: **Store turområder med tilrettelegging (TM)**

MÅLESTOKK: **1:75 000**

AREAL: **24,34 km²**

VERDISETTINGSKRITERIER

BRUKERFREKVENS:	REGIONALE OG NASJONALE BRUKERE:	OPPLEVELSES-KVALITETER:	SYMBOLVERDI:	FUNKSJON:	EGNETHET:	TILRETTELEGGING:	KUNNSKAPS-VERDIER:	INNGREP:	TILGJENGELIGHET:	LYDMILJØ:
4	3	3	2	3	3	4	2	3	4	4

SCORECARD

D											C										B											A										
11	12	13	14	15	16	17	18	19	20	21	22	23	24	25	26	27	28	29	30	31	32	33	34	35	36	37	38	39	40	41	42	43	44	45	46	47	48	49	50	51	52	53	54	55

SCORE	VERDI
35/55	B

OMRÅDEBESKRIVELSE

Parkering sommer og vinter. Løypenett til Vikerfjell området. Gapahuk ved Guttormtjern, som kan brukes hele året. Parkering ved Blåmyra blir brøytet vinterstid. Området brukes hele året.

Se http://www.citichat.no/fogv/report.php?id_report=23 for mer informasjon.

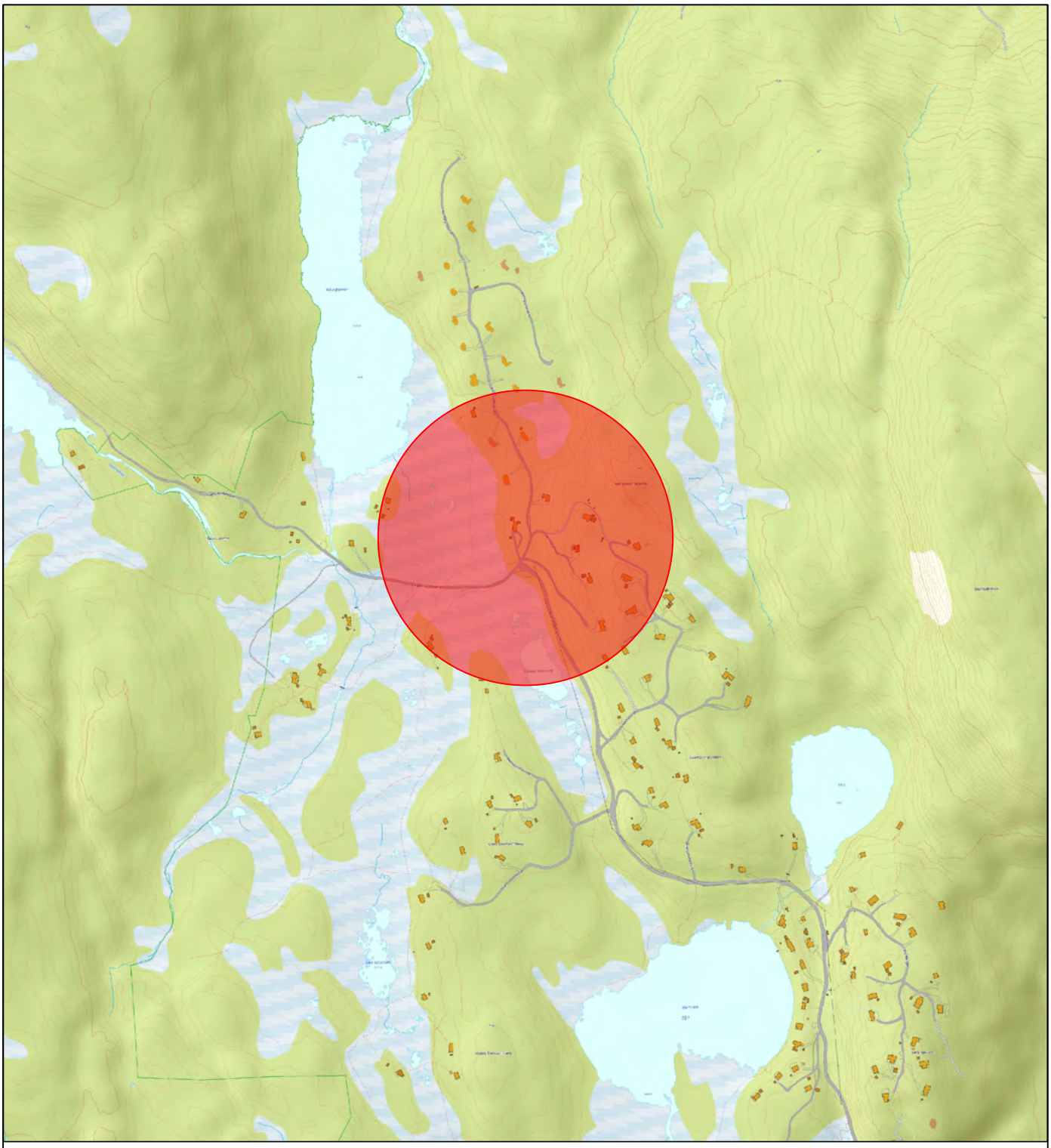

RINGERIKE KOMMUNE
STRATEGI- OG UTVIKLING
AREAL- OG BYPLAN

FRILUFTSKARTLEGGING OG VERDISETTING

OMRÅDENAVN:
Skarrudsetra

OMRÅDE ID: **24**

OMRÅDETYPE: **Utfartsområde (UO)**

MÅLESTOKK: **1:10 000**

AREAL: **0,20 km²**

VERDISETTINGSKRITERIER

BRUKERFREKVENS:	REGIONALE OG NASJONALE BRUKERE:	OPPLEVELSES-KVALITETER:	SYMBOLVERDI:	FUNKSJON:	EGNETHET:	TILRETTELEGGING:	KUNNSKAPS-VERDIER:	INNGREP:	TILGJENGELIGHET:	LYDMILJØ:
4	4	2	2	4	4	4	3	2	4	3

SCORECARD

D											C											B											A											
11	12	13	14	15	16	17	18	19	20	21	22	23	24	25	26	27	28	29	30	31	32	33	34	35	36	37	38	39	40	41	42	43	44	45	46	47	48	49	50	51	52	53	54	55

SCORE: 36/55

VERDI: **B**

OMRÅDEBESKRIVELSE

Serveringsplass. Utfartsparkering til skiløyper og turer i fjellet. Brukes hele året.

Se http://www.citichat.no/fogv/report.php?id_report=24 for mer informasjon.



RINGERIKE KOMMUNE
STRATEGI- OG UTVIKLING
AREAL- OG BYPLAN

FRILUFTSKARTLEGGING OG VERDISETTING

OMRÅDENAVN:
Vikerkoia

OMRÅDE ID: **25**

OMRÅDETYPE: **Utfartsområde (UO)**

MÅLESTOKK: **1:10 000**

AREAL: **0,20 km²**

VERDISETTINGSKRITERIER

BRUKERFREKVENS:	REGIONALE OG NASJONALE BRUKERE:	OPPLEVELSES-KVALITETER:	SYMBOLVERDI:	FUNKSJON:	EGNETHET:	TILRETTELEGGING:	KUNNSKAPS-VERDIER:	INNGREP:	TILGJENGELIGHET:	LYDMILJØ:
4	4	2	4	3	3	4	3	3	3	3

SCORECARD

D											C										B										A										
11	12	13	14	15	16	17	18	19	20	21	22	23	24	25	26	27	28	29	30	31	32	33	34	35	36	37	38	39	40	41	42	43	44	45	46	47	48	49	50	51	52	53	54	55

SCORE: 36/55

VERDI: **B**

OMRÅDEBESKRIVELSE

Utfartsparkering til skiløyper og turer i fjellet. Brukes hele året. Turisthytte.

Se http://www.citichat.no/fogv/report.php?id_report=25 for mer informasjon.

RINGERIKE KOMMUNE
STRATEGI- OG UTVIKLING
AREAL- OG BYPLAN

FRILUFTSKARTLEGGING OG VERDISETTING

OMRÅDENAVN:
Tosseviksetra

OMRÅDE ID: **26**

OMRÅDETYPE: **Utfartsområde (UO)**

MÅLESTOKK: **1:10 000**

AREAL: **0,20 km²**

VERDISETTINGSKRITERIER

BRUKERFREKVENS:	REGIONALE OG NASJONALE BRUKERE:	OPPLEVELSES-KVALITETER:	SYMBOLVERDI:	FUNKSJON:	EGNETHET:	TILRETTELEGGING:	KUNNSKAPS-VERDIER:	INNGREP:	TILGJENGELIGHET:	LYDMILJØ:
4	4	2	3	4	4	4	3	2	4	2

SCORECARD

D											C										B											A											
11	12	13	14	15	16	17	18	19	20	21	22	23	24	25	26	27	28	29	30	31	32	33	34	35	36	37	38	39	40	41	42	43	44	45	46	47	48	49	50	51	52	53	54	55

SCORE: 36/55

VERDI: **B**

OMRÅDEBESKRIVELSE

Serveringsplass. Utfartsparkering til skiløyper og turer i fjellet. Brukes hele året.

Se http://www.citichat.no/fogv/report.php?id_report=26 for mer informasjon.

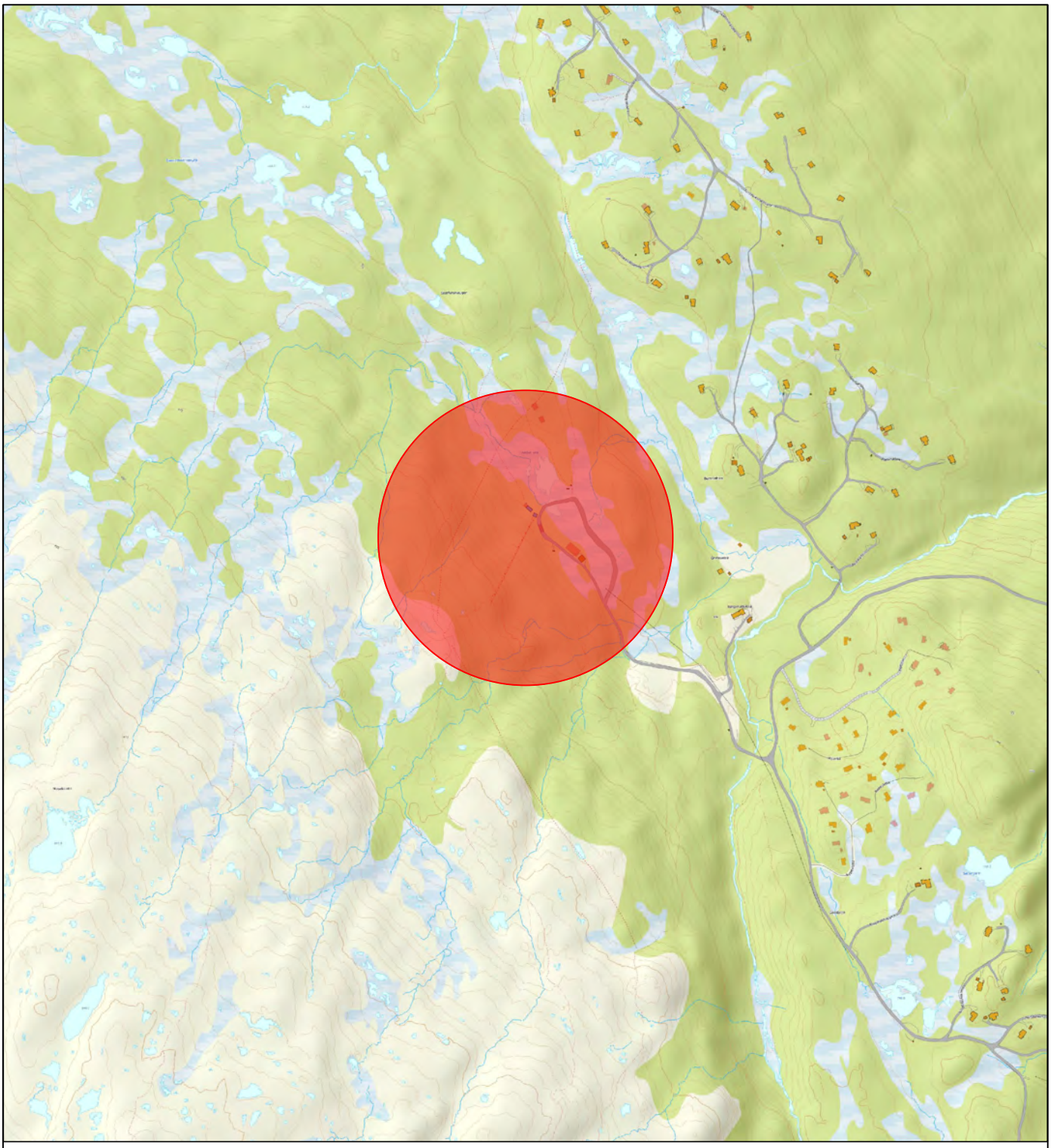

RINGERIKE KOMMUNE
STRATEGI- OG UTVIKLING
AREAL- OG BYPLAN

FRILUFTSKARTLEGGING OG VERDISETTING

OMRÅDENAVN:
Ringerudsetra

OMRÅDE ID: **27**

OMRÅDETYPE: **Utfartsområde (UO)**

MÅLESTOKK: **1:10 000**

AREAL: **0,20 km²**

VERDISETTINGSKRITERIER

BRUKERFREKVENS:	REGIONALE OG NASJONALE BRUKERE:	OPPLEVELSES-KVALITETER:	SYMBOLVERDI:	FUNKSJON:	EGNETHET:	TILRETTELEGGING:	KUNNSKAPS-VERDIER:	INNGREP:	TILGJENGELIGHET:	LYDMILJØ:
4	4	2	3	4	4	4	3	2	4	2

SCORECARD

D											C										B											A											
11	12	13	14	15	16	17	18	19	20	21	22	23	24	25	26	27	28	29	30	31	32	33	34	35	36	37	38	39	40	41	42	43	44	45	46	47	48	49	50	51	52	53	54	55

SCORE: 36/55

VERDI: B

OMRÅDEBESKRIVELSE

Serveringsplass. Utfartsparkering til skiløyper og turer i fjellet. Tilgang til et lite skitrekk. Området brukes hele året.

Se http://www.citichat.no/fogv/report.php?id_report=27 for mer informasjon.

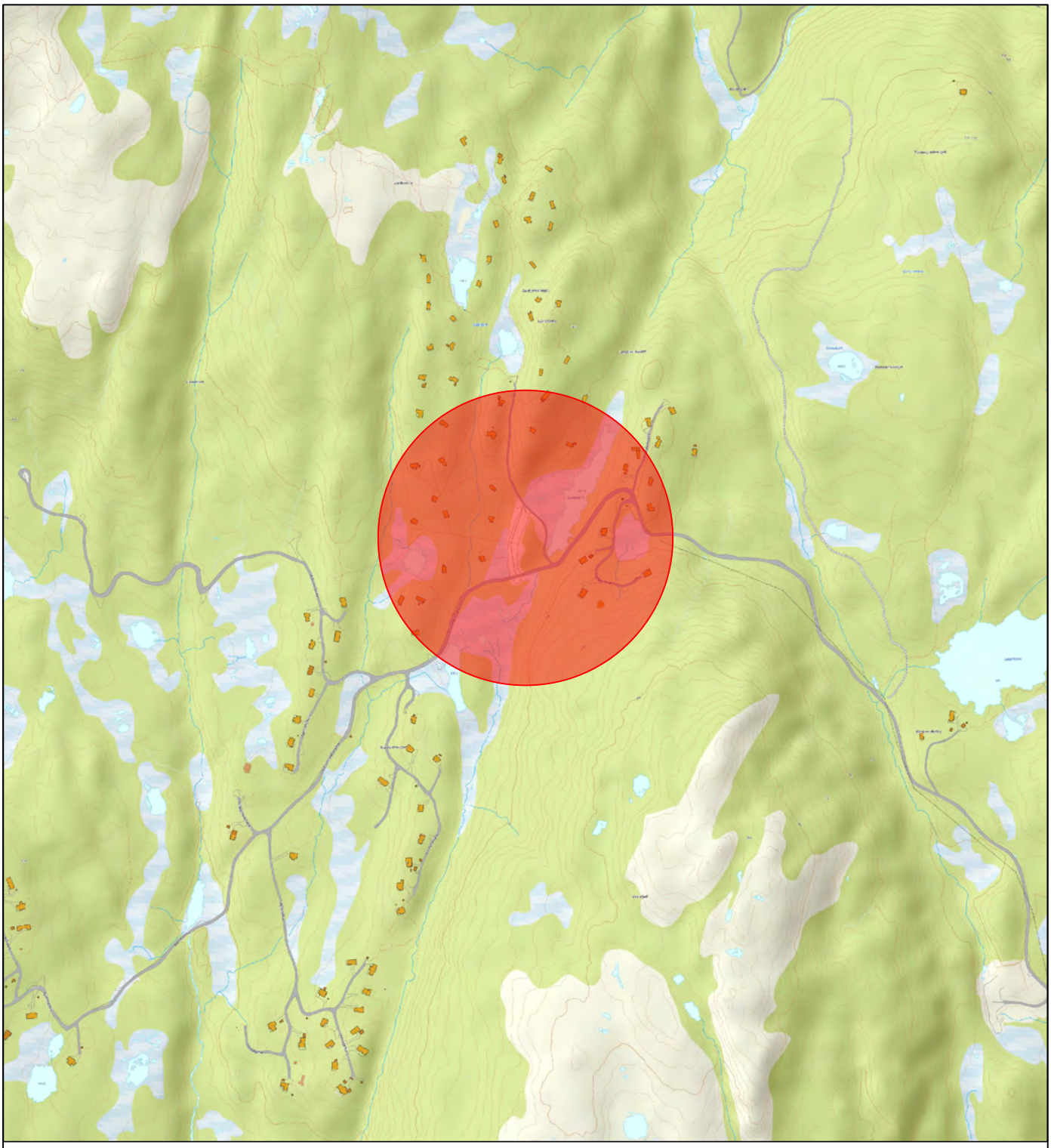

RINGERIKE KOMMUNE
STRATEGI- OG UTVIKLING
AREAL- OG BYPLAN

FRILUFTSKARTLEGGING OG VERDISETTING

OMRÅDENAVN:
Flaskerudsetra

OMRÅDE ID: **28**

OMRÅDETYPE: **Utfartsområde (UO)**

MÅLESTOKK: **1:10 000**

AREAL: **0,20 km²**

VERDISETTINGSKRITERIER

BRUKERFREKVENS:	REGIONALE OG NASJONALE BRUKERE:	OPPLEVELSES-KVALITETER:	SYMBOLVERDI:	FUNKSJON:	EGNETHET:	TILRETTELEGGING:	KUNNSKAPS-VERDIER:	INNGREP:	TILGJENGELIGHET:	LYDMILJØ:
4	3	2	2	3	3	4	3	2	4	3

SCORECARD

11	12	13	14	15	16	17	18	19	20	21	22	23	24	25	26	27	28	29	30	31	32	33	34	35	36	37	38	39	40	41	42	43	44	45	46	47	48	49	50	51	52	53	54	55
D											C											B											A											

SCORE: 33/55

VERDI: **B**

OMRÅDEBESKRIVELSE

Utfartsparkering til skiløyper og turer i fjellet. Brukes hele året.

Se http://www.citichat.no/fogv/report.php?id_report=28 for mer informasjon.

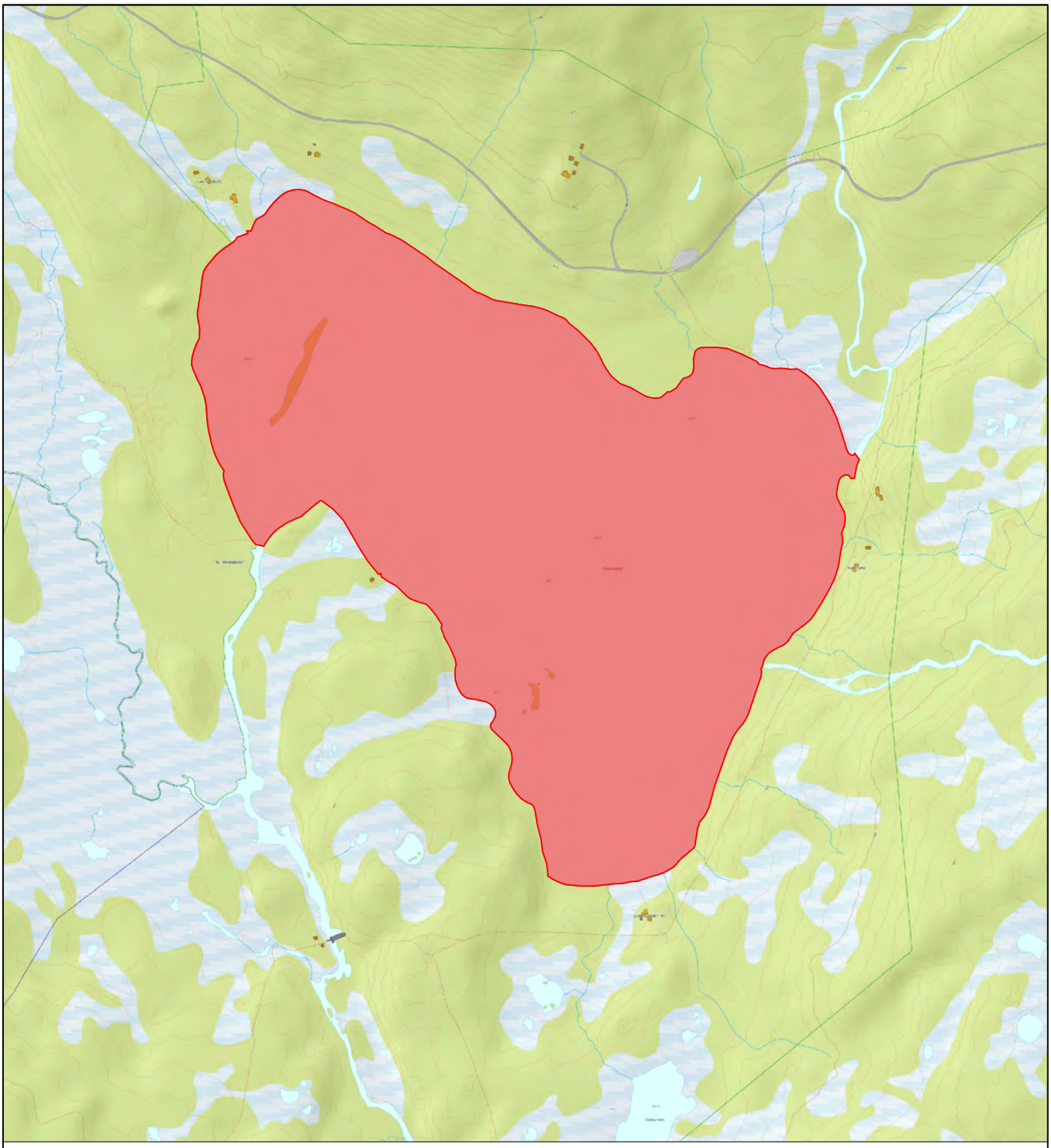

RINGERIKE KOMMUNE
STRATEGI- OG UTVIKLING
AREAL- OG BYPLAN

FRILUFTSKARTLEGGING OG VERDISETTING

OMRÅDENAVN:
Sandvatnet

OMRÅDE ID: **29**

OMRÅDETYPE: **Strandsone (SS)**

MÅLESTOKK: **1:10 000**

AREAL: **0,74 km²**

VERDISETTINGSKRITERIER

BRUKERFREKVENS:	REGIONALE OG NASJONALE BRUKERE:	OPPLEVELSES-KVALITETER:	SYMBOLVERDI:	FUNKSJON:	EGNETHET:	TILRETTELEGGING:	KUNNSKAPS-VERDIER:	INNGREP:	TILGJENGELIGHET:	LYDMILJØ:
2	2	3	3	2	2	2	3	3	2	4

SCORECARD

D											C										B											A										
11	12	13	14	15	16	17	18	19	20	21	22	23	24	25	26	27	28	29	30	31	32	33	34	35	36	37	38	39	40	41	42	43	44	45	46	47	48	49	50	51	52	53	54	55

SCORE: 28/55

VERDI: C

OMRÅDEBESKRIVELSE

Fiske. Bading. Padling. Telting.

Se http://www.citichat.no/fogv/report.php?id_report=29 for mer informasjon.

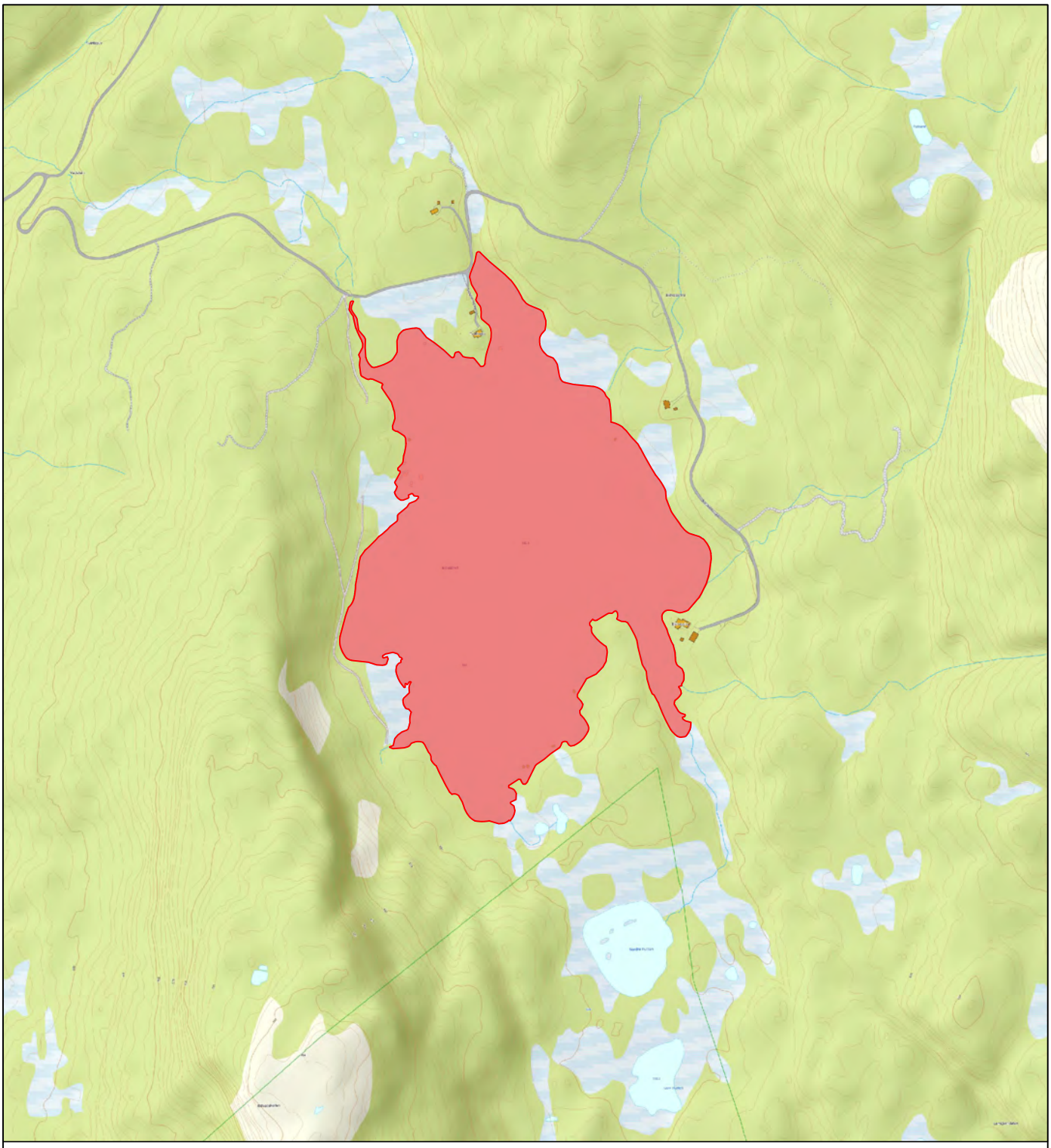

RINGERIKE KOMMUNE
STRATEGI- OG UTVIKLING
AREAL- OG BYPLAN

FRILUFTSKARTLEGGING OG VERDISETTING

OMRÅDENAVN:
Eidvatnet

OMRÅDE ID: **30**

OMRÅDETYPE: **Strandsone (SS)**

MÅLESTOKK: **1:10 000**

AREAL: **0,34 km²**

VERDISETTINGSKRITERIER

BRUKERFREKVENS:	REGIONALE OG NASJONALE BRUKERE:	OPPLEVELSES-KVALITETER:	SYMBOLVERDI:	FUNKSJON:	EGNETHET:	TILRETTELEGGING:	KUNNSKAPS-VERDIER:	INNGREP:	TILGJENGELIGHET:	LYDMILJØ:
2	2	2	2	2	2	2	2	3	3	4

SCORECARD

D											C										B										A										
11	12	13	14	15	16	17	18	19	20	21	22	23	24	25	26	27	28	29	30	31	32	33	34	35	36	37	38	39	40	41	42	43	44	45	46	47	48	49	50	51	52	53	54	55

SCORE	VERDI
26/55	C

OMRÅDEBESKRIVELSE

Fiske. Bading. Padling. Telting.

Se http://www.citichat.no/fogv/report.php?id_report=30 for mer informasjon.

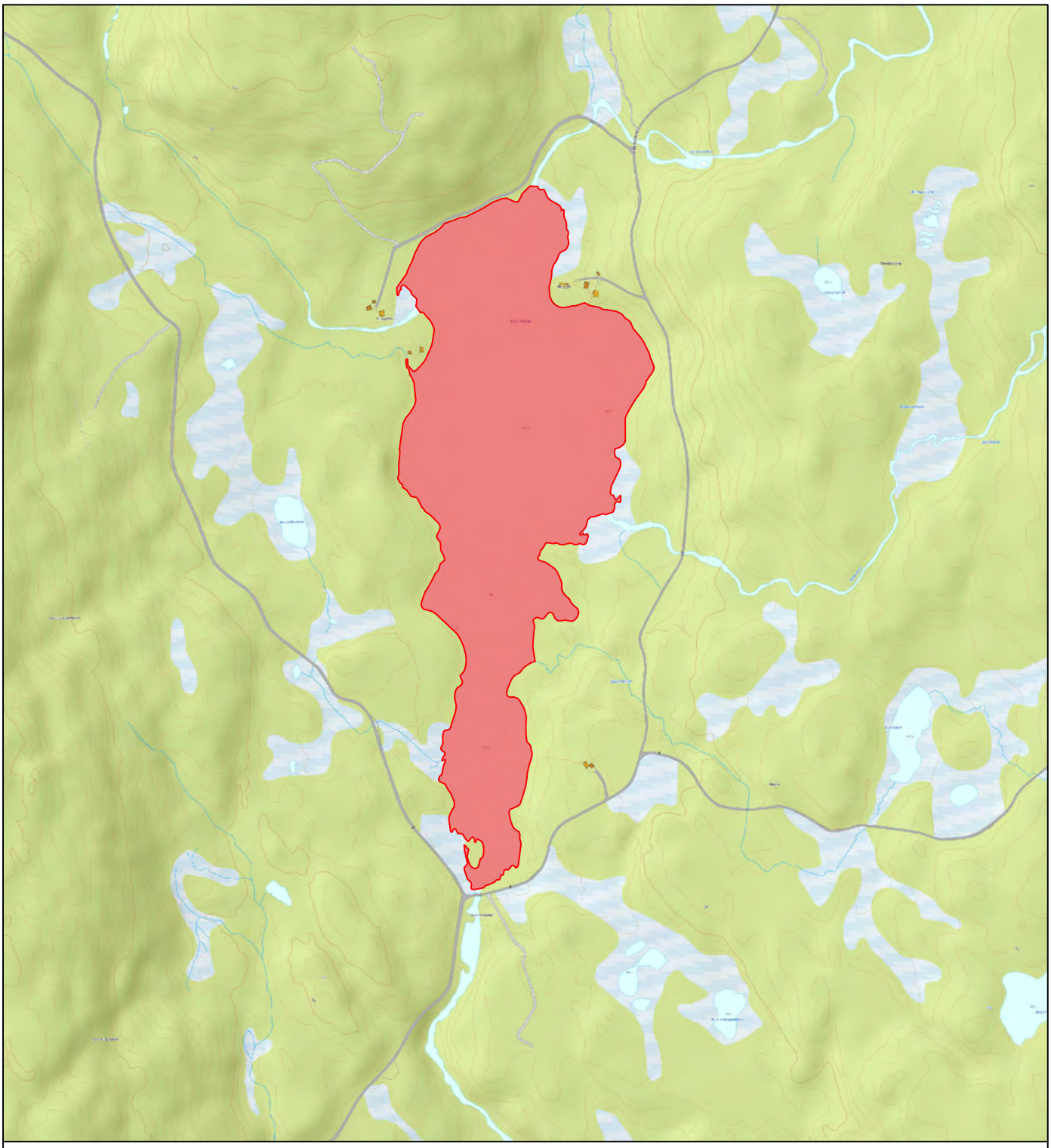

RINGERIKE KOMMUNE
STRATEGI- OG UTVIKLING
AREAL- OG BYPLAN

FRILUFTSKARTLEGGING OG VERDISETTING

OMRÅDENAVN:
Øvre Kollsjø

OMRÅDE ID: **31**

OMRÅDETYPE: **Strandsone (SS)**

MÅLESTOKK: **1:10 000**

AREAL: **0,27 km²**

VERDISETTINGSKRITERIER

BRUKERFREKVENS:	REGIONALE OG NASJONALE BRUKERE:	OPPLEVELSES-KVALITETER:	SYMBOLVERDI:	FUNKSJON:	EGNETHET:	TILRETTELEGGING:	KUNNSKAPS-VERDIER:	INNGREP:	TILGJENGELIGHET:	LYDMILJØ:
3	2	2	2	2	2	2	2	3	3	4

SCORECARD

11	12	13	14	15	16	17	18	19	20	21	22	23	24	25	26	27	28	29	30	31	32	33	34	35	36	37	38	39	40	41	42	43	44	45	46	47	48	49	50	51	52	53	54	55
D											C											B											A											

SCORE: 27/55

VERDI: C

OMRÅDEBESKRIVELSE

Fiske. Bading. Padling. Telting.

Se http://www.citichat.no/fogv/report.php?id_report=31 for mer informasjon.

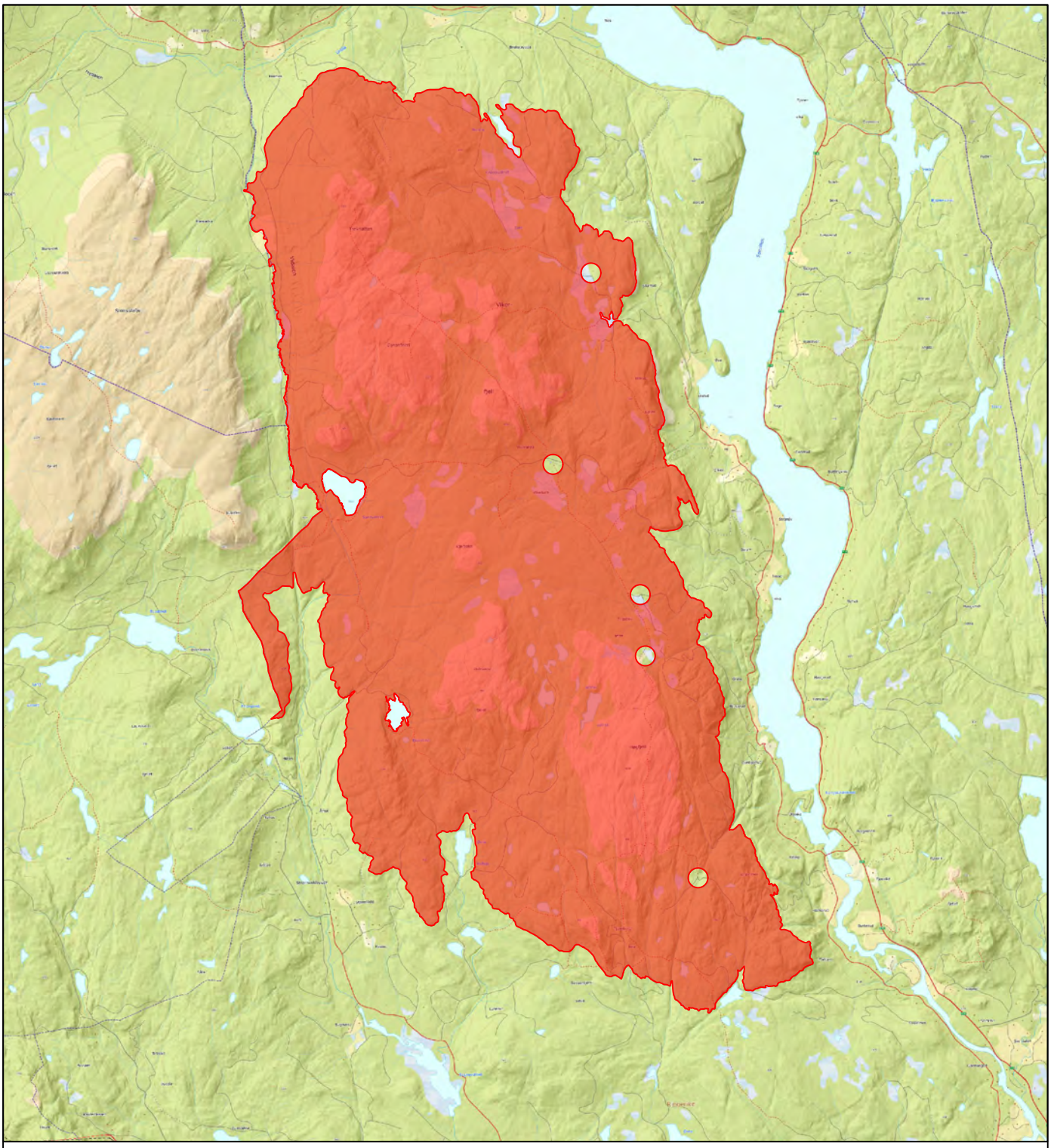

RINGERIKE KOMMUNE
STRATEGI- OG UTVIKLING
AREAL- OG BYPLAN

FRILUFTSKARTLEGGING OG VERDISETTING

OMRÅDENAVN:
Ådalsfjella

OMRÅDE ID: **32**

OMRÅDETYPE: **Store turområder med tilrettelegging (TM)**

MÅLESTOKK: **1:150 000**

AREAL: **214,46 km²**

VERDISETTINGSKRITERIER

BRUKERFREKVENS:	REGIONALE OG NASJONALE BRUKERE:	OPPLEVELSES-KVALITETER:	SYMBOLVERDI:	FUNKSJON:	EGNETHET:	TILRETTELEGGING:	KUNNSKAPS-VERDIER:	INNGREP:	TILGJENGELIGHET:	LYDMILJØ:
4	4	4	4	4	4	4	4	3	4	4

SCORECARD

D											C										B											A										
11	12	13	14	15	16	17	18	19	20	21	22	23	24	25	26	27	28	29	30	31	32	33	34	35	36	37	38	39	40	41	42	43	44	45	46	47	48	49	50	51	52	53	54	55

SCORE: 43/55

VERDI: **B**

OMRÅDEBESKRIVELSE

Oppkjørte skiløyper. Merkete turløyper. Utsiktspunkt. Etablerte gapahuker tilrettelagt for bålplass. Sykkelstier. Fiske. Muligheter for isklatring. Mye brukt hele året.

Se http://www.citichat.no/fogv/report.php?id_report=32 for mer informasjon.

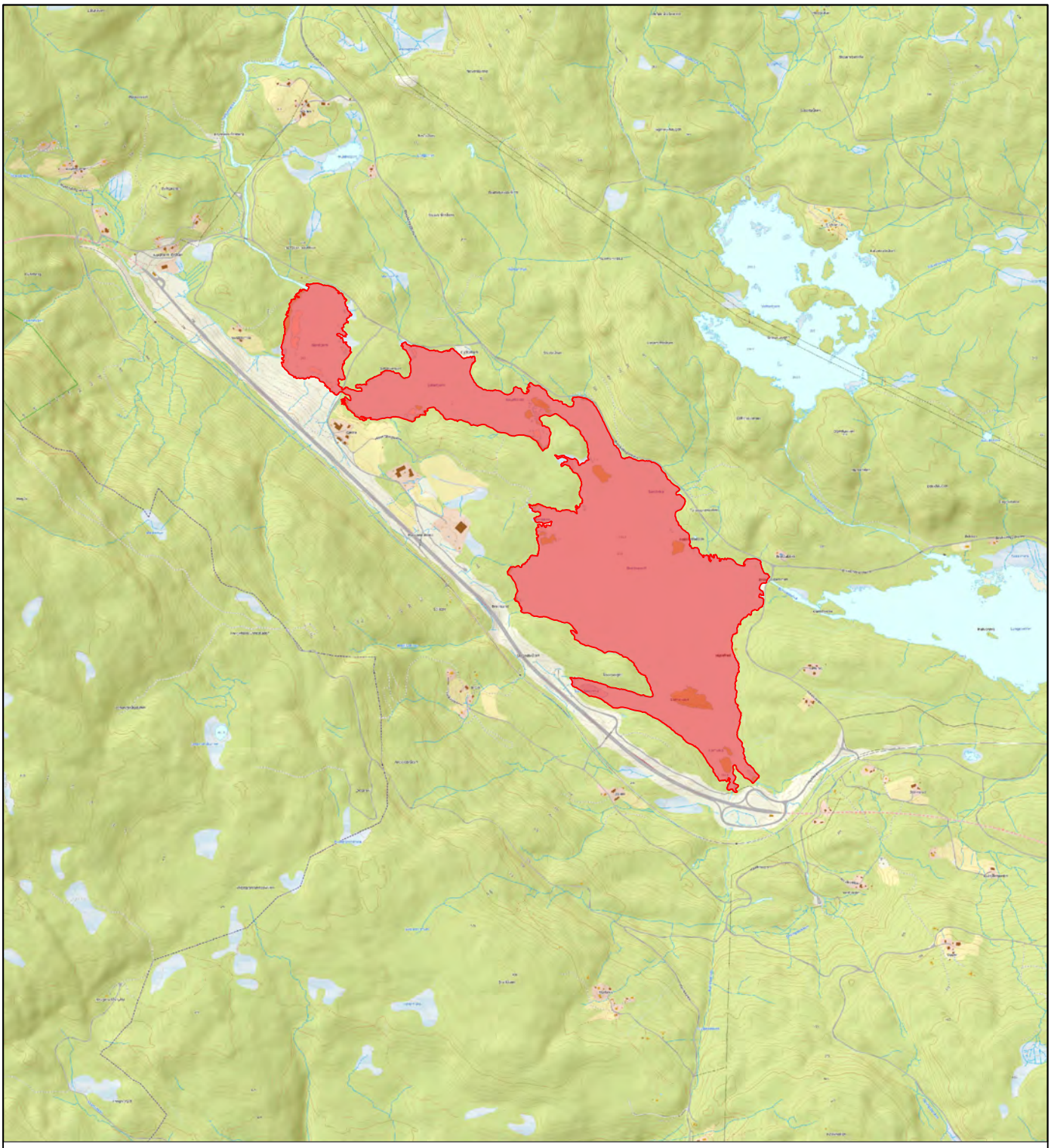

RINGERIKE KOMMUNE
STRATEGI- OG UTVIKLING
AREAL- OG BYPLAN

FRILUFTSKARTLEGGING OG VERDISETTING

OMRÅDENAVN:
Breidvatnet

OMRÅDE ID: **33**

OMRÅDETYPE: **Strandsone (SS)**

MÅLESTOKK: **1:25 000**

AREAL: **1,15 km²**

VERDISETTINGSKRITERIER

BRUKERFREKVENS:	REGIONALE OG NASJONALE BRUKERE:	OPPLEVELSES-KVALITETER:	SYMBOLVERDI:	FUNKSJON:	EGNETHET:	TILRETTELEGGING:	KUNNSKAPS-VERDIER:	INNGREP:	TILGJENGELIGHET:	LYDMILJØ:
3	2	3	2	2	3	3	2	3	4	2

SCORECARD

11	12	13	14	15	16	17	18	19	20	21	22	23	24	25	26	27	28	29	30	31	32	33	34	35	36	37	38	39	40	41	42	43	44	45	46	47	48	49	50	51	52	53	54	55
D											C											B											A											

SCORE: 29/55

VERDI: C

OMRÅDEBESKRIVELSE

Fiskeplasser. Badeplasser. Padling. Telting.

Se http://www.citichat.no/fogv/report.php?id_report=33 for mer informasjon.

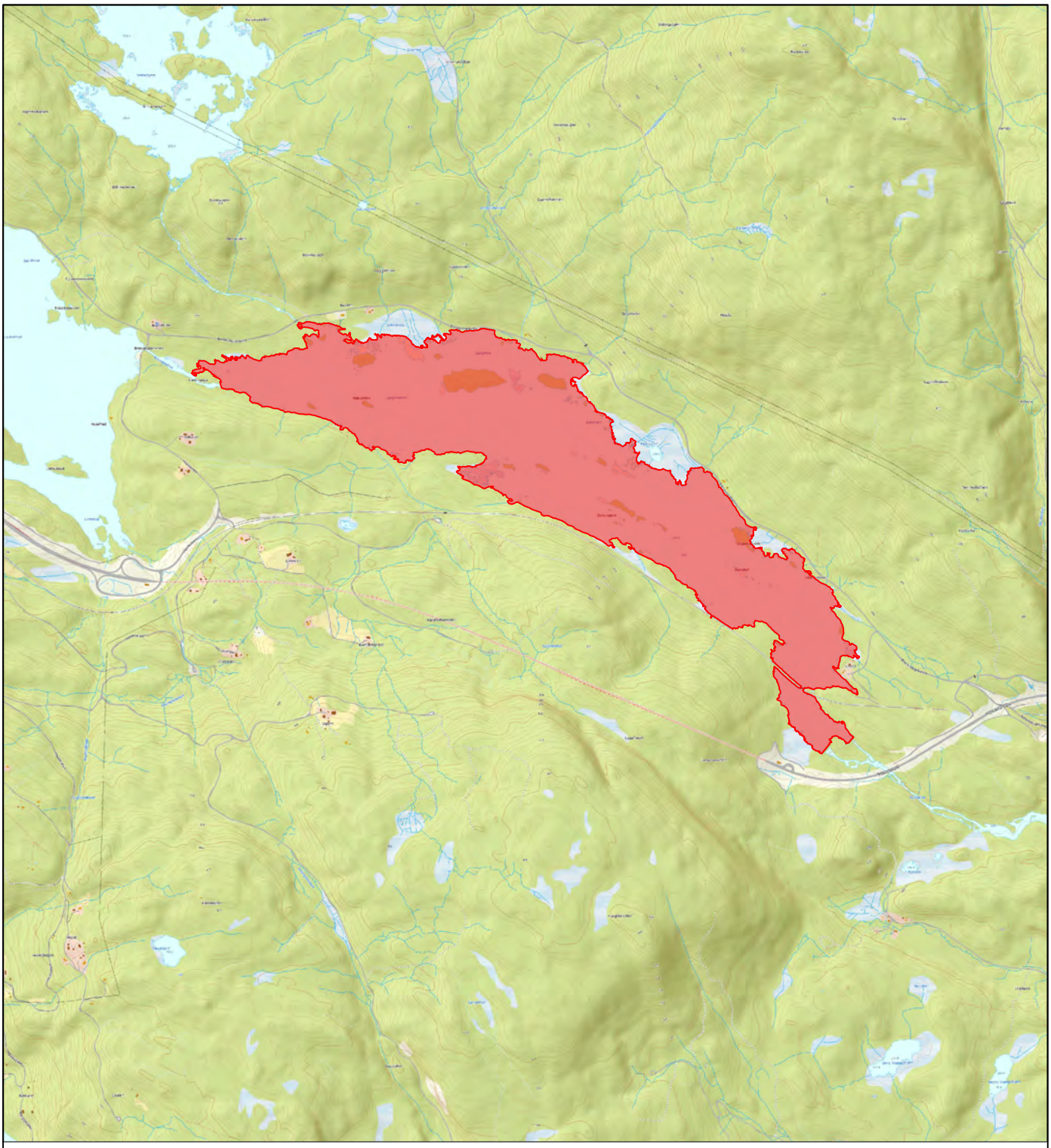

RINGERIKE KOMMUNE
STRATEGI- OG UTVIKLING
AREAL- OG BYPLAN

FRILUFTSKARTLEGGING OG VERDISETTING

OMRÅDENAVN:
Langevatnet Rallerud

OMRÅDE ID: **34**

OMRÅDETYPE: **Strandsone (SS)**

MÅLESTOKK: **1:25 000**

AREAL: **1,35 km²**

VERDISETTINGSKRITERIER

BRUKERFREKVENS:	REGIONALE OG NASJONALE BRUKERE:	OPPLEVELSES-KVALITETER:	SYMBOLVERDI:	FUNKSJON:	EGNETHET:	TILRETTELEGGING:	KUNNSKAPS-VERDIER:	INNGREP:	TILGJENGELIGHET:	LYDMILJØ:
4	3	3	2	2	3	4	2	3	5	3

SCORECARD

D											C										B											A										
11	12	13	14	15	16	17	18	19	20	21	22	23	24	25	26	27	28	29	30	31	32	33	34	35	36	37	38	39	40	41	42	43	44	45	46	47	48	49	50	51	52	53	54	55

SCORE: 34/55

VERDI: **B**

OMRÅDEBESKRIVELSE

Fiskeplasser. Badeplasser. Padling. Telting. Parkeringsplass. Fiskeplasser tilrettelagt for handicappede med rampe. Gapahuk.

Se http://www.citichat.no/fogv/report.php?id_report=34 for mer informasjon.

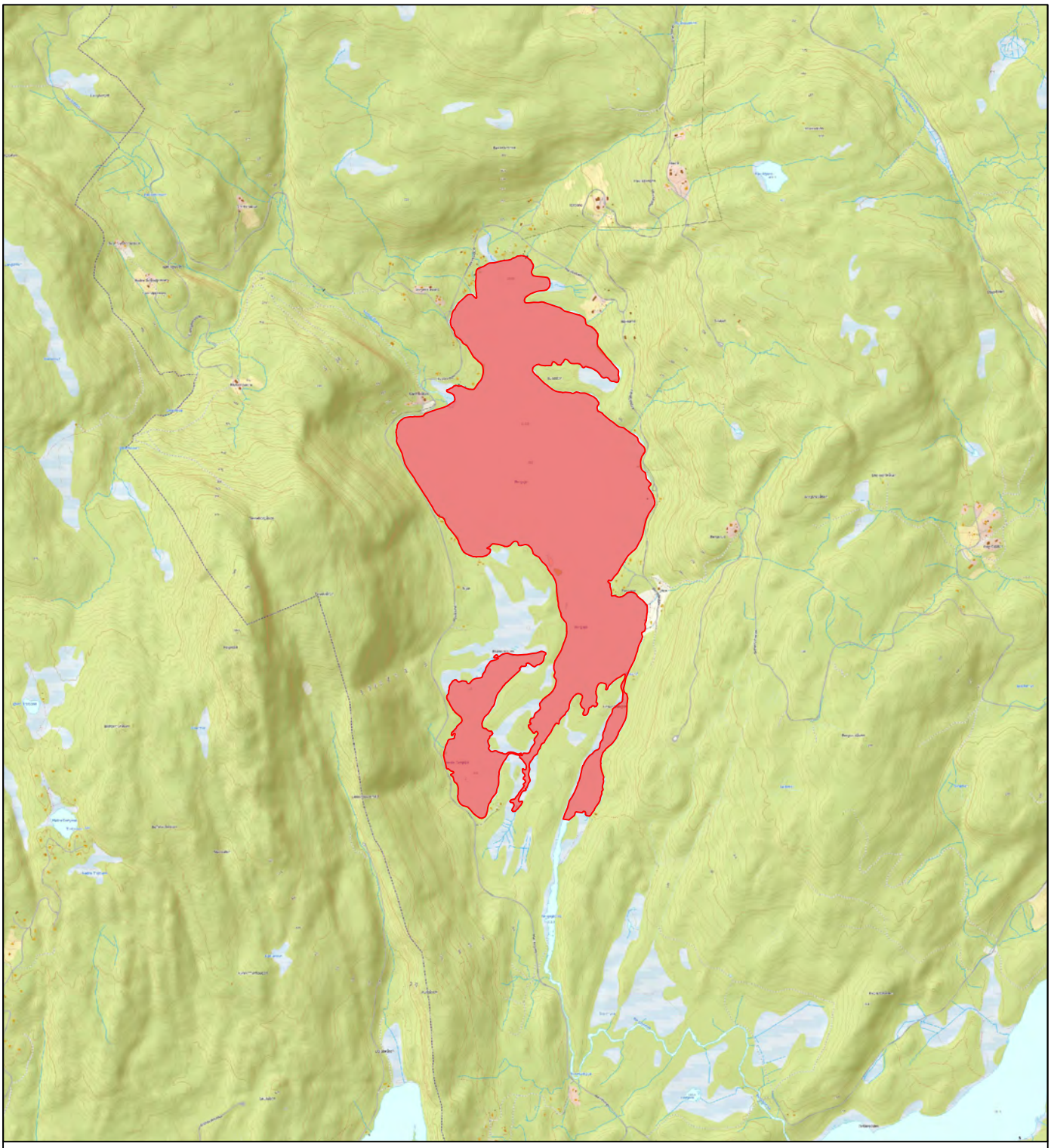

RINGERIKE KOMMUNE
STRATEGI- OG UTVIKLING
AREAL- OG BYPLAN

FRILUFTSKARTLEGGING OG VERDISETTING

OMRÅDENAVN:	OMRÅDE ID:
Bergsjø	**35**

OMRÅDETYPE:	MÅLESTOKK:	AREAL:
Strandsone (SS)	**1:25 000**	**1,28 km²**

VERDISETTINGSKRITERIER

BRUKERFREKVENS:	REGIONALE OG NASJONALE BRUKERE:	OPPLEVELSES-KVALITETER:	SYMBOLVERDI:	FUNKSJON:	EGNETHET:	TILRETTELEGGING:	KUNNSKAPS-VERDIER:	INNGREP:	TILGJENGELIGHET:	LYDMILJØ:
3	2	3	2	2	3	3	2	2	3	4

SCORECARD

11	12	13	14	15	16	17	18	19	20	21	22	23	24	25	26	27	28	29	30	31	32	33	34	35	36	37	38	39	40	41	42	43	44	45	46	47	48	49	50	51	52	53	54	55
D											C											B											A											

SCORE	VERDI
29/55	C

OMRÅDEBESKRIVELSE

Fiskeplasser. Badeplasser. Padling. Telting.

Se http://www.citichat.no/fogv/report.php?id_report=35 for mer informasjon.

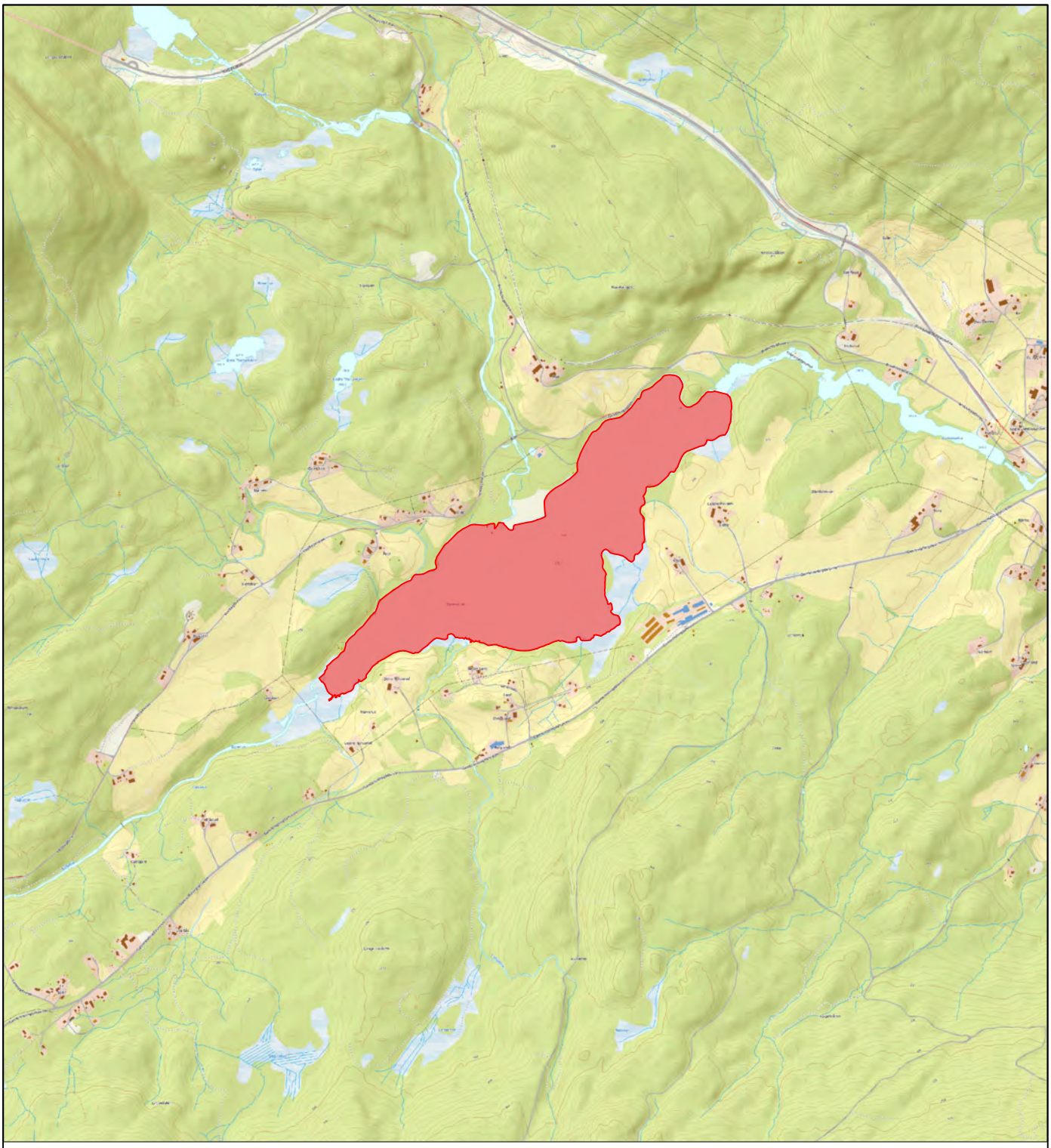

RINGERIKE KOMMUNE
STRATEGI- OG UTVIKLING
AREAL- OG BYPLAN

FRILUFTSKARTLEGGING OG VERDISETTING

OMRÅDENAVN:
Torevatnet

OMRÅDE ID: **36**

OMRÅDETYPE: **Strandsone (SS)**

MÅLESTOKK: **1:25 000**

AREAL: **0,79 km²**

VERDISETTINGSKRITERIER

BRUKERFREKVENS:	REGIONALE OG NASJONALE BRUKERE:	OPPLEVELSES-KVALITETER:	SYMBOLVERDI:	FUNKSJON:	EGNETHET:	TILRETTELEGGING:	KUNNSKAPS-VERDIER:	INNGREP:	TILGJENGELIGHET:	LYDMILJØ:
3	2	2	2	2	2	3	2	2	4	2

SCORECARD

11	12	13	14	15	16	17	18	19	20	21	22	23	24	25	26	27	28	29	30	31	32	33	34	35	36	37	38	39	40	41	42	43	44	45	46	47	48	49	50	51	52	53	54	55
D											C											B											A											

SCORE: 26/55

VERDI: C

OMRÅDEBESKRIVELSE

Badeplass med flytebrygge. Fiske. Padling.

Se http://www.citichat.no/fogv/report.php?id_report=36 for mer informasjon.

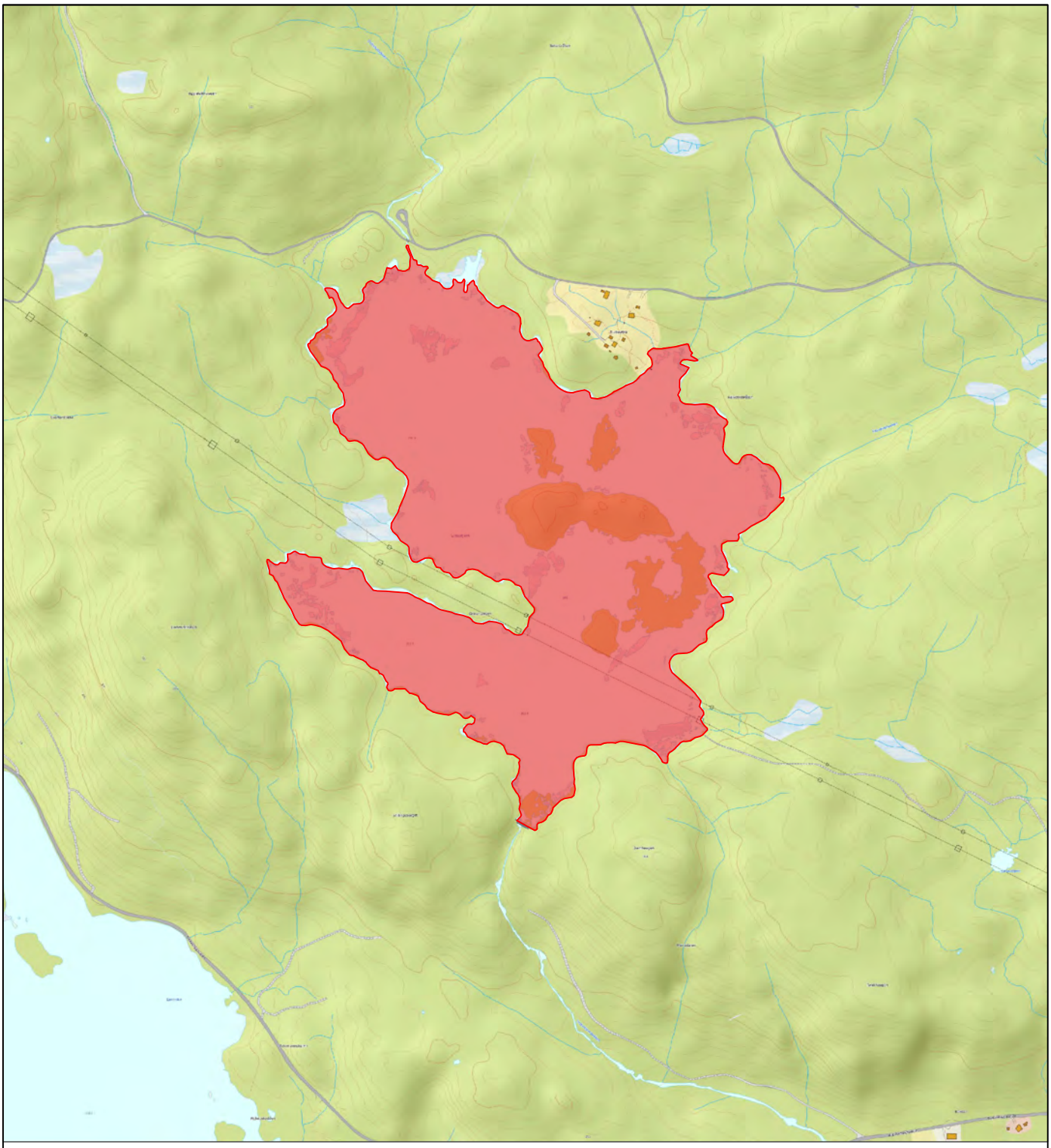

RINGERIKE KOMMUNE
STRATEGI- OG UTVIKLING
AREAL- OG BYPLAN

FRILUFTSKARTLEGGING OG VERDISETTING

OMRÅDENAVN:	OMRÅDE ID:
Vettertjern	**37**

OMRÅDETYPE:	MÅLESTOKK:	AREAL:
Strandsone (SS)	**1:10 000**	**0,44 km²**

VERDISETTINGSKRITERIER

BRUKERFREKVENS:	REGIONALE OG NASJONALE BRUKERE:	OPPLEVELSES-KVALITETER:	SYMBOLVERDI:	FUNKSJON:	EGNETHET:	TILRETTELEGGING:	KUNNSKAPS-VERDIER:	INNGREP:	TILGJENGELIGHET:	LYDMILJØ:
2	2	2	2	2	2	2	2	3	2	4

SCORECARD

11	12	13	14	15	16	17	18	19	20	21	22	23	24	25	26	27	28	29	30	31	32	33	34	35	36	37	38	39	40	41	42	43	44	45	46	47	48	49	50	51	52	53	54	55
D											C											B											A											

SCORE	VERDI
25/55	C

OMRÅDEBESKRIVELSE

Fiske. Bading. Padling.

Se http://www.citichat.no/fogv/report.php?id_report=37 for mer informasjon.

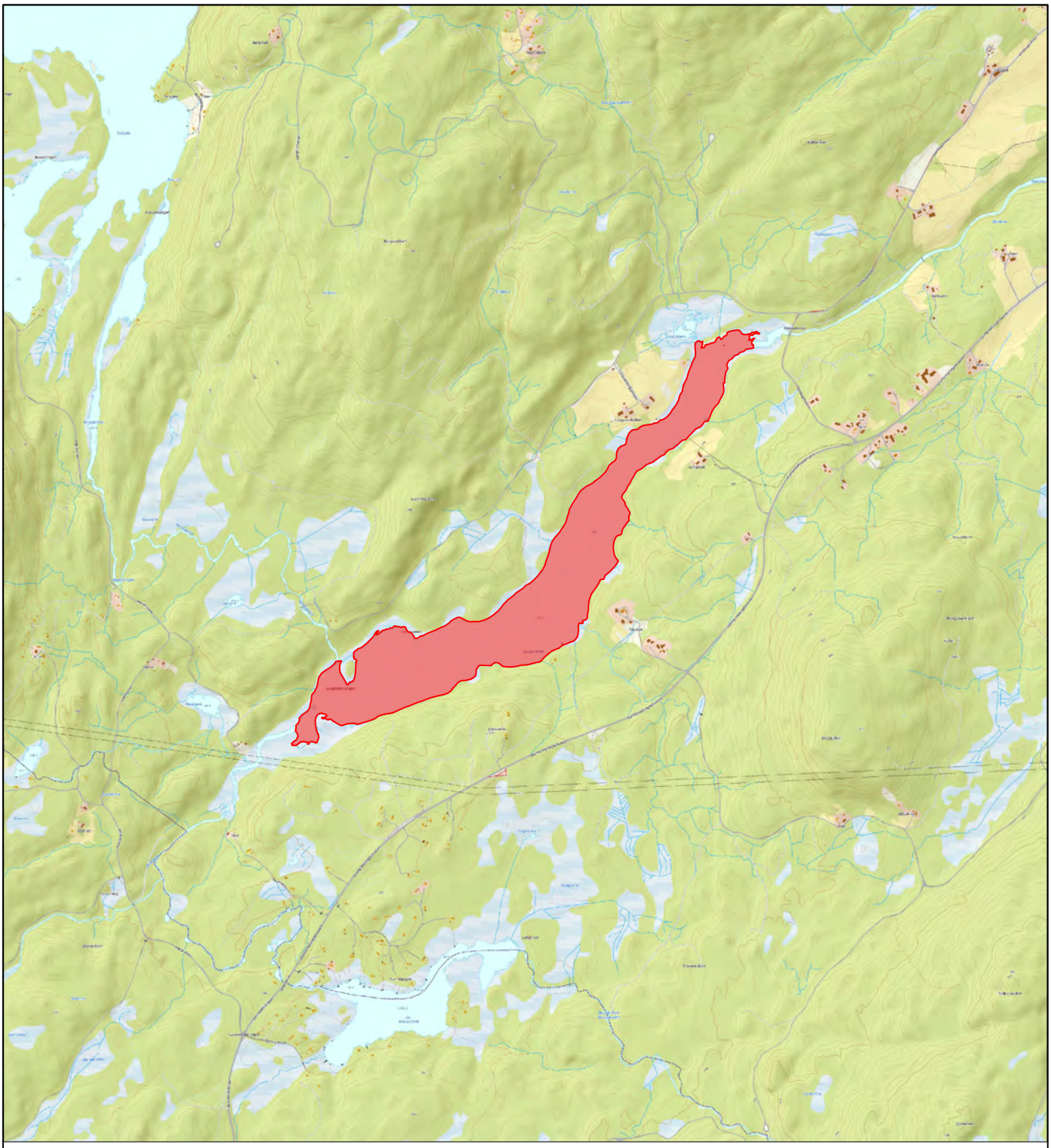

RINGERIKE KOMMUNE
STRATEGI- OG UTVIKLING
AREAL- OG BYPLAN

FRILUFTSKARTLEGGING OG VERDISETTING

OMRÅDENAVN:
Langevatnet

OMRÅDE ID:
38

OMRÅDETYPE:
Strandsone (SS)

MÅLESTOKK:
1:25 000

AREAL:
0,59 km²

VERDISETTINGSKRITERIER

BRUKERFREKVENS:	REGIONALE OG NASJONALE BRUKERE:	OPPLEVELSES-KVALITETER:	SYMBOLVERDI:	FUNKSJON:	EGNETHET:	TILRETTELEGGING:	KUNNSKAPS-VERDIER:	INNGREP:	TILGJENGELIGHET:	LYDMILJØ:
2	2	2	2	2	2	2	2	3	4	3

SCORECARD

11	12	13	14	15	16	17	18	19	20	21	22	23	24	25	26	27	28	29	30	31	32	33	34	35	36	37	38	39	40	41	42	43	44	45	46	47	48	49	50	51	52	53	54	55
D											C											B											A											

SCORE
26/55

VERDI
C

OMRÅDEBESKRIVELSE

Fiske. Bading. Brygge. Padling.

Se http://www.citichat.no/fogv/report.php?id_report=38 for mer informasjon.

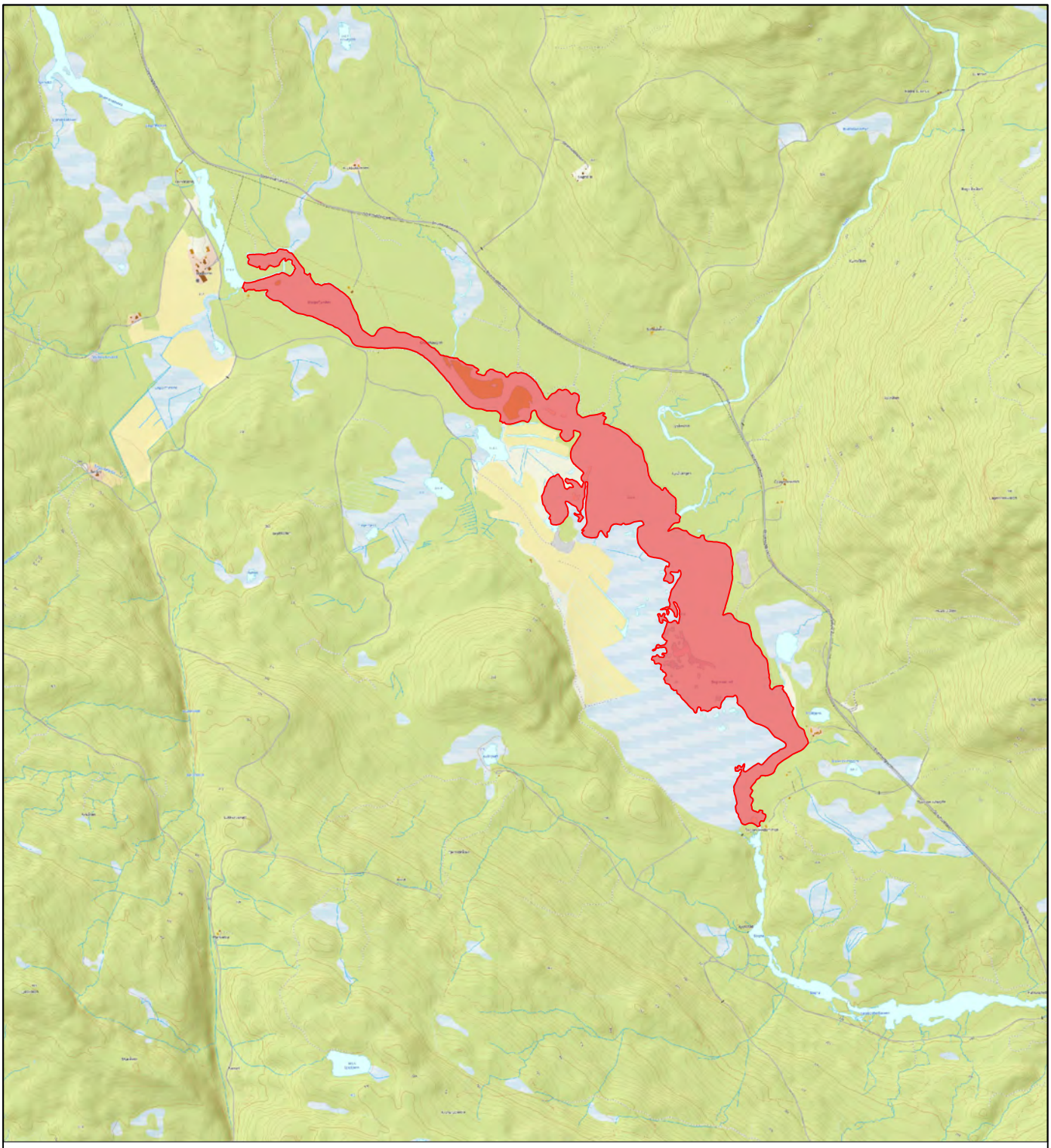

RINGERIKE KOMMUNE
STRATEGI- OG UTVIKLING
AREAL- OG BYPLAN

FRILUFTSKARTLEGGING OG VERDISETTING

OMRÅDENAVN:	OMRÅDE ID:
Sognevatnet	**39**

OMRÅDETYPE:	MÅLESTOKK:	AREAL:
Strandsone (SS)	**1:25 000**	**0,71 km²**

VERDISETTINGSKRITERIER

BRUKERFREKVENS:	REGIONALE OG NASJONALE BRUKERE:	OPPLEVELSES-KVALITETER:	SYMBOLVERDI:	FUNKSJON:	EGNETHET:	TILRETTELEGGING:	KUNNSKAPS-VERDIER:	INNGREP:	TILGJENGELIGHET:	LYDMILJØ:
3	2	3	2	2	2	2	2	3	4	3

SCORECARD

D	C	B	A
11 12 13 14 15 16 17 18 19 20 21	22 23 24 25 26 27 28 29 30 31 32	33 34 35 36 37 38 39 40 41 42 43	44 45 46 47 48 49 50 51 52 53 54 55

SCORE	VERDI
28/55	C

OMRÅDEBESKRIVELSE

Fiske. Bading.

Se http://www.citichat.no/fogv/report.php?id_report=39 for mer informasjon.

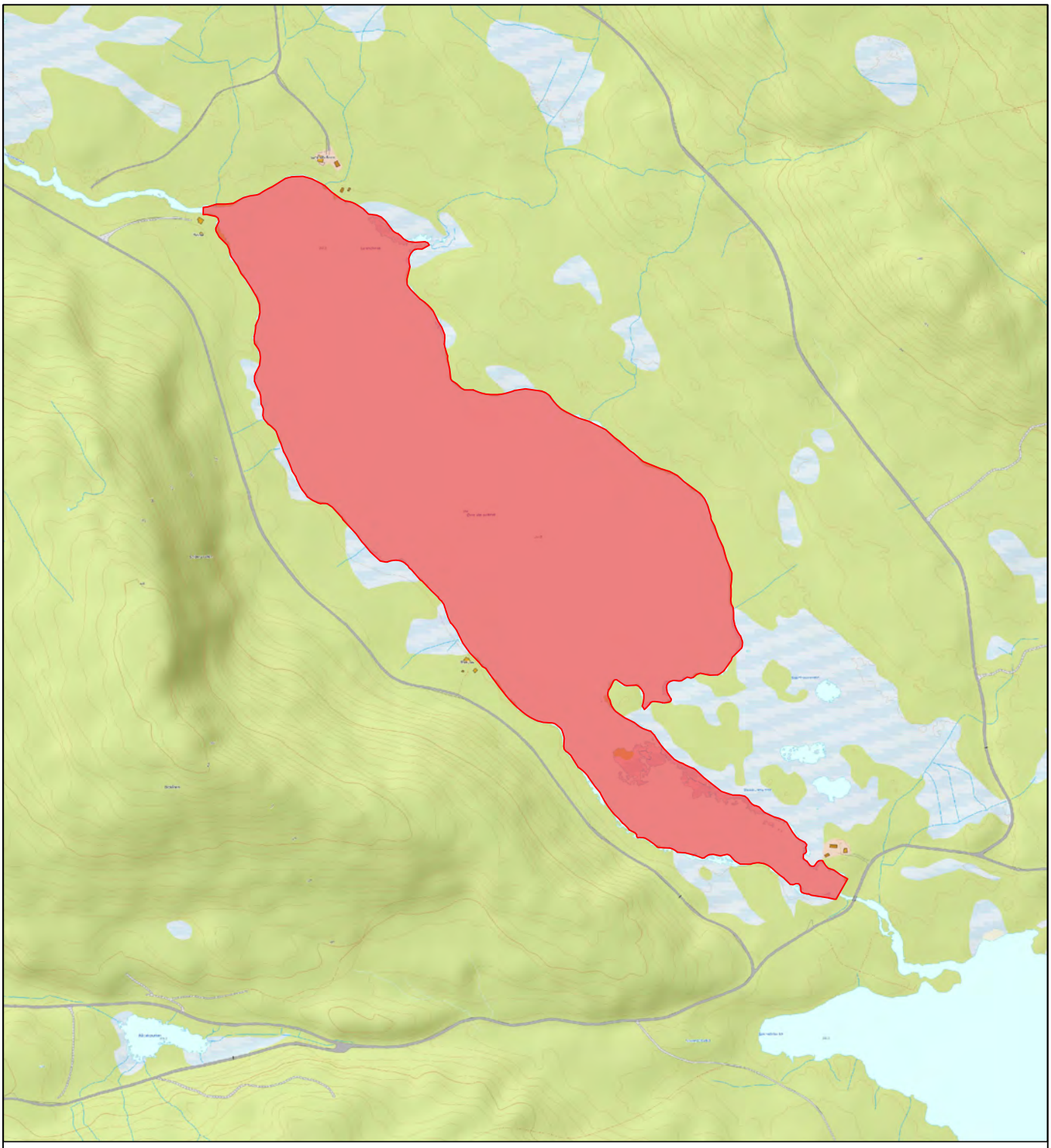

RINGERIKE KOMMUNE
STRATEGI- OG UTVIKLING
AREAL- OG BYPLAN

FRILUFTSKARTLEGGING OG VERDISETTING

OMRÅDENAVN:
Øvre Vælsvannet

OMRÅDE ID: **40**

OMRÅDETYPE: **Strandsone (SS)**

MÅLESTOKK: **1:10 000**

AREAL: **0,46 km²**

VERDISETTINGSKRITERIER

BRUKERFREKVENS:	REGIONALE OG NASJONALE BRUKERE:	OPPLEVELSES-KVALITETER:	SYMBOLVERDI:	FUNKSJON:	EGNETHET:	TILRETTELEGGING:	KUNNSKAPS-VERDIER:	INNGREP:	TILGJENGELIGHET:	LYDMILJØ:
3	2	3	2	2	3	2	2	4	3	4

SCORECARD

D											C											B											A											
11	12	13	14	15	16	17	18	19	20	21	22	23	24	25	26	27	28	29	30	31	32	33	34	35	36	37	38	39	40	41	42	43	44	45	46	47	48	49	50	51	52	53	54	55

SCORE: 30/55

VERDI: C

OMRÅDEBESKRIVELSE

Badeplasser. Fiske. Padling.

Se http://www.citichat.no/fogv/report.php?id_report=40 for mer informasjon.

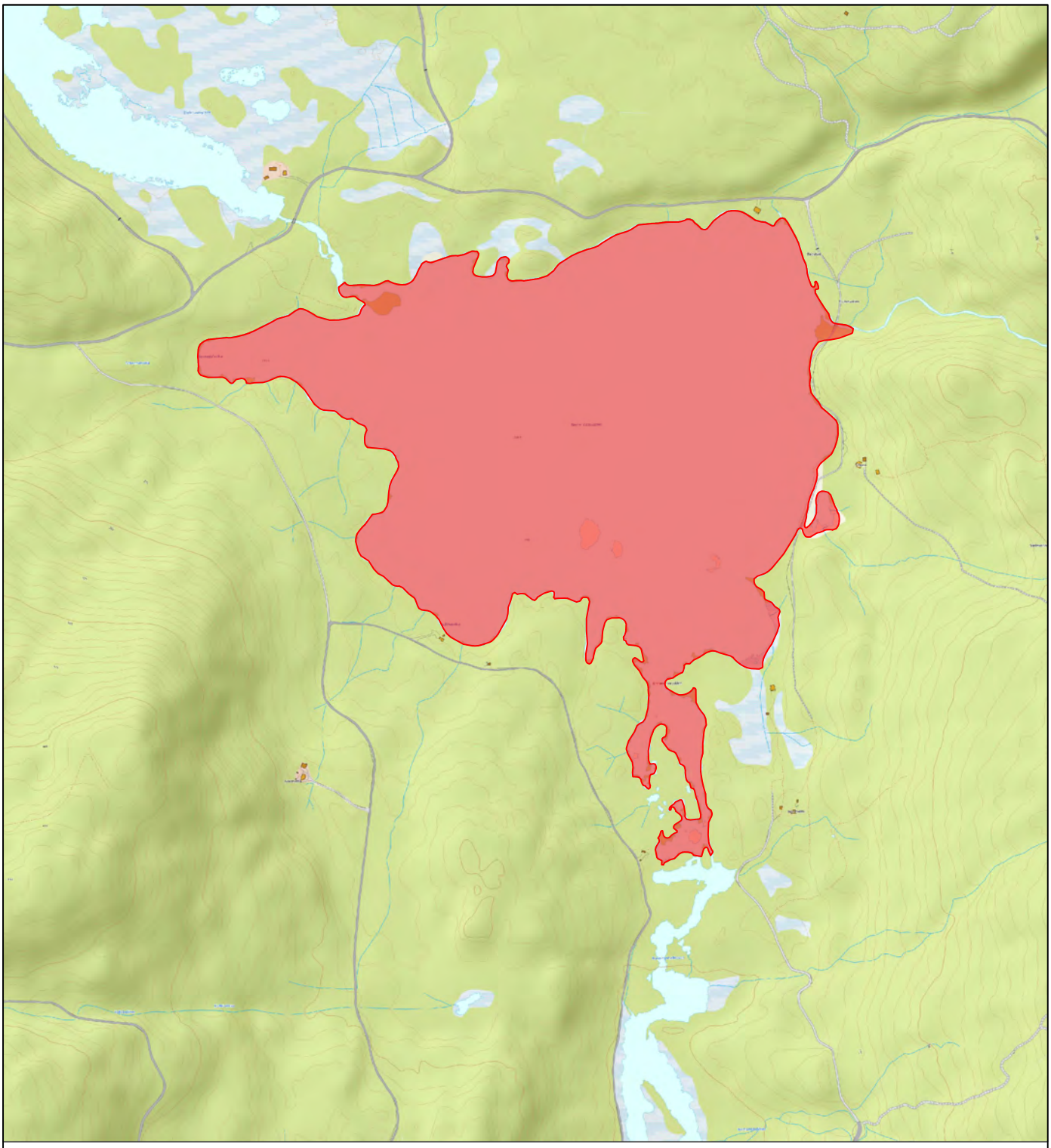

RINGERIKE KOMMUNE
STRATEGI- OG UTVIKLING
AREAL- OG BYPLAN

FRILUFTSKARTLEGGING OG VERDISETTING

OMRÅDENAVN:
Nedre Vælsvatnet

OMRÅDE ID: **41**

OMRÅDETYPE: **Strandsone (SS)**

MÅLESTOKK: **1:10 000**

AREAL: **0,57 km²**

VERDISETTINGSKRITERIER

BRUKERFREKVENS:	REGIONALE OG NASJONALE BRUKERE:	OPPLEVELSES-KVALITETER:	SYMBOLVERDI:	FUNKSJON:	EGNETHET:	TILRETTELEGGING:	KUNNSKAPS-VERDIER:	INNGREP:	TILGJENGELIGHET:	LYDMILJØ:
3	2	3	2	2	3	2	2	4	3	4

SCORECARD

D											C											B											A											
11	12	13	14	15	16	17	18	19	20	21	22	23	24	25	26	27	28	29	30	31	32	33	34	35	36	37	38	39	40	41	42	43	44	45	46	47	48	49	50	51	52	53	54	55

SCORE: 30/55

VERDI: C

OMRÅDEBESKRIVELSE

Badeplasser. Fiske. Padling.

Se http://www.citichat.no/fogv/report.php?id_report=41 for mer informasjon.

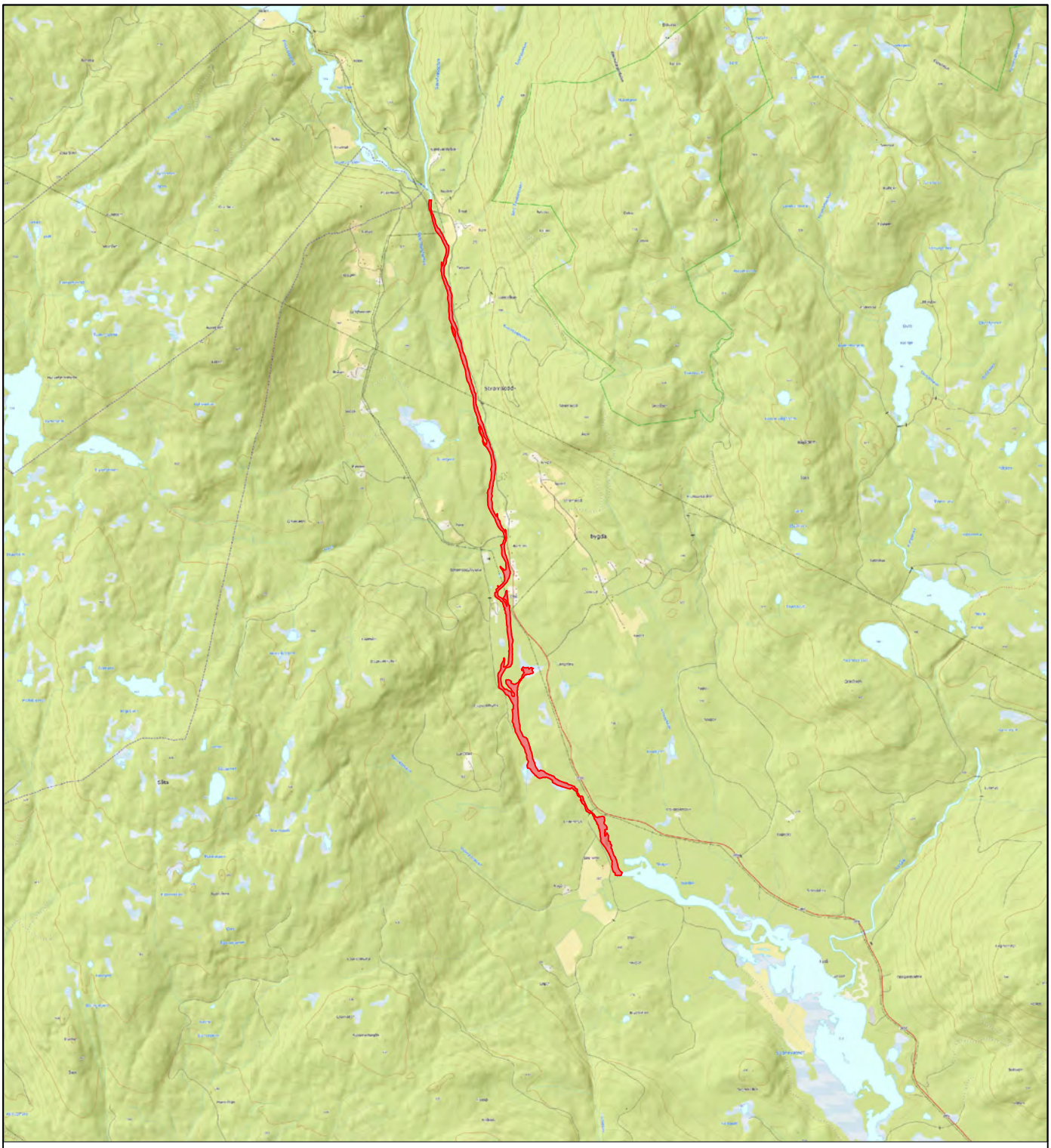

RINGERIKE KOMMUNE
STRATEGI- OG UTVIKLING
AREAL- OG BYPLAN

FRILUFTSKARTLEGGING OG VERDISETTING

OMRÅDENAVN:
Strømsoddelva

OMRÅDE ID: **42**

OMRÅDETYPE: **Strandsone (SS)**

MÅLESTOKK: **1:50 000**

AREAL: **0,23 km²**

VERDISETTINGSKRITERIER

BRUKERFREKVENS:	REGIONALE OG NASJONALE BRUKERE:	OPPLEVELSES-KVALITETER:	SYMBOLVERDI:	FUNKSJON:	EGNETHET:	TILRETTELEGGING:	KUNNSKAPS-VERDIER:	INNGREP:	TILGJENGELIGHET:	LYDMILJØ:
2	2	2	3	2	2	2	3	3	4	3

SCORECARD

D											C										B											A										
11	12	13	14	15	16	17	18	19	20	21	22	23	24	25	26	27	28	29	30	31	32	33	34	35	36	37	38	39	40	41	42	43	44	45	46	47	48	49	50	51	52	53	54	55

SCORE: 28/55

VERDI: C

OMRÅDEBESKRIVELSE

Fiskeplasser.

Se http://www.citichat.no/fogv/report.php?id_report=42 for mer informasjon.

RINGERIKE KOMMUNE
STRATEGI- OG UTVIKLING
AREAL- OG BYPLAN

FRILUFTSKARTLEGGING OG VERDISETTING

OMRÅDENAVN:	OMRÅDE ID:
Sandvasselva	**43**

OMRÅDETYPE:	MÅLESTOKK:	AREAL:
Strandsone (SS)	**1:50 000**	**0,09 km²**

VERDISETTINGSKRITERIER

BRUKERFREKVENS:	REGIONALE OG NASJONALE BRUKERE:	OPPLEVELSES-KVALITETER:	SYMBOLVERDI:	FUNKSJON:	EGNETHET:	TILRETTELEGGING:	KUNNSKAPS-VERDIER:	INNGREP:	TILGJENGELIGHET:	LYDMILJØ:
2	2	2	3	2	2	2	3	3	3	4

SCORECARD

11	12	13	14	15	16	17	18	19	20	21	22	23	24	25	26	27	28	29	30	31	32	33	34	35	36	37	38	39	40	41	42	43	44	45	46	47	48	49	50	51	52	53	54	55
D											C											B											A											

SCORE	VERDI
28/55	C

OMRÅDEBESKRIVELSE

Fiskeplasser.

Se http://www.citichat.no/fogv/report.php?id_report=43 for mer informasjon.

RINGERIKE KOMMUNE
STRATEGI- OG UTVIKLING
AREAL- OG BYPLAN

FRILUFTSKARTLEGGING OG VERDISETTING

OMRÅDENAVN:	OMRÅDE ID:
Sogna Søndre	**44**

OMRÅDETYPE:	MÅLESTOKK:	AREAL:
Strandsone (SS)	**1:50 000**	**0,68 km²**

VERDISETTINGSKRITERIER

BRUKERFREKVENS:	REGIONALE OG NASJONALE BRUKERE:	OPPLEVELSES-KVALITETER:	SYMBOLVERDI:	FUNKSJON:	EGNETHET:	TILRETTELEGGING:	KUNNSKAPS-VERDIER:	INNGREP:	TILGJENGELIGHET:	LYDMILJØ:
4	3	3	4	3	4	3	3	2	5	3

SCORECARD

11	12	13	14	15	16	17	18	19	20	21	22	23	24	25	26	27	28	29	30	31	32	33	34	35	36	37	38	39	40	41	42	43	44	45	46	47	48	49	50	51	52	53	54	55
D											C											B											A											

SCORE	VERDI
37/55	**B**

OMRÅDEBESKRIVELSE

Badeplasser. Fiskeplasser. Gapahuk. Bålplasser.

Se http://www.citichat.no/fogv/report.php?id_report=44 for mer informasjon.

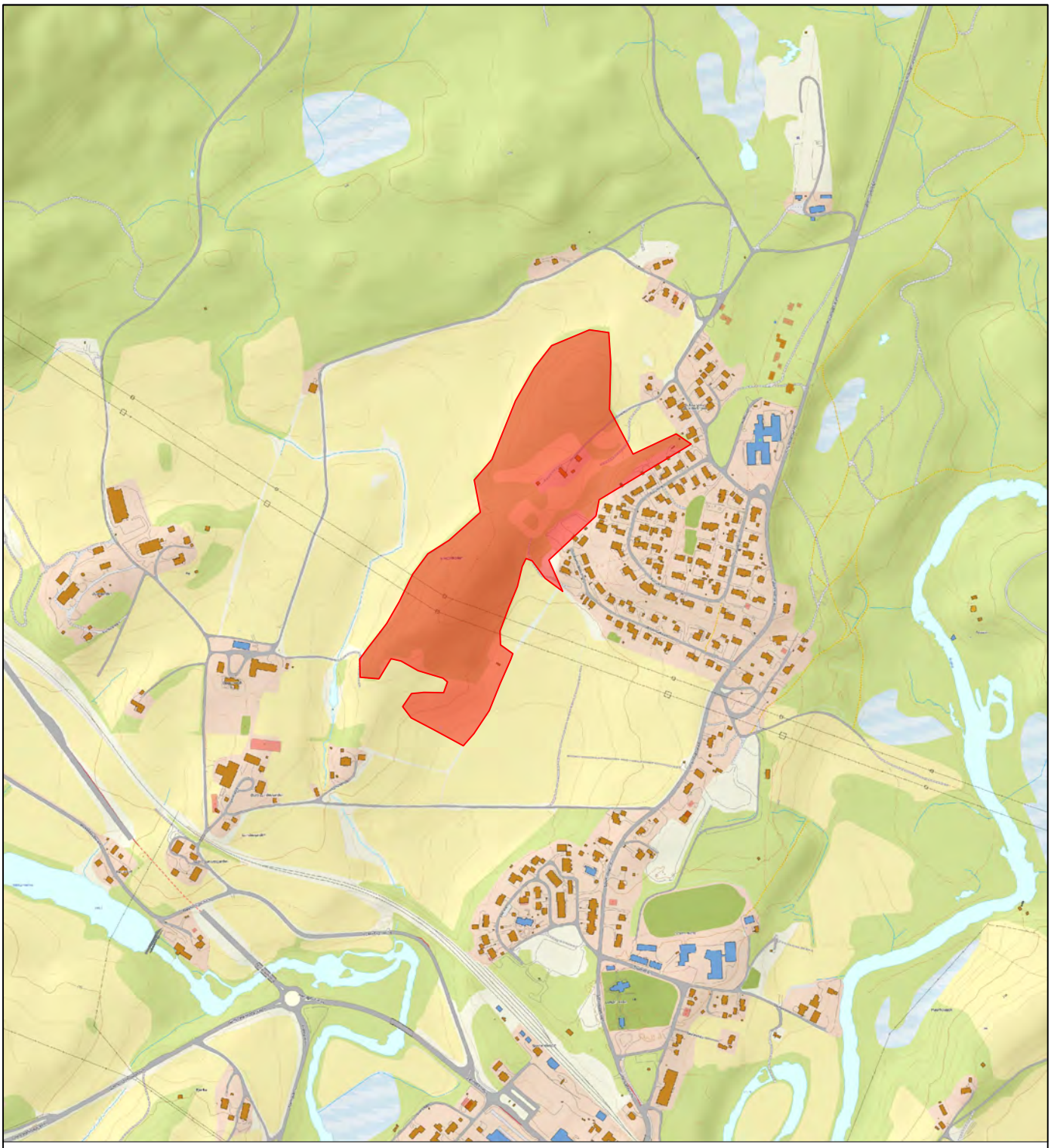

RINGERIKE KOMMUNE
STRATEGI- OG UTVIKLING
AREAL- OG BYPLAN

FRILUFTSKARTLEGGING OG VERDISETTING

OMRÅDENAVN:
Blystadkollen

OMRÅDE ID: **45**

OMRÅDETYPE: **Nærturterreng (NT)**

MÅLESTOKK: **1:10 000**

AREAL: **0,13 km²**

VERDISETTINGSKRITERIER

BRUKERFREKVENS:	REGIONALE OG NASJONALE BRUKERE:	OPPLEVELSES-KVALITETER:	SYMBOLVERDI:	FUNKSJON:	EGNETHET:	TILRETTELEGGING:	KUNNSKAPS-VERDIER:	INNGREP:	TILGJENGELIGHET:	LYDMILJØ:
3	2	2	2	3	3	3	2	3	3	3

SCORECARD

D											C										B											A										
11	12	13	14	15	16	17	18	19	20	21	22	23	24	25	26	27	28	29	30	31	32	33	34	35	36	37	38	39	40	41	42	43	44	45	46	47	48	49	50	51	52	53	54	55

SCORE: 29/55

VERDI: C

OMRÅDEBESKRIVELSE

Skitrekk. Akebakke.

Se http://www.citichat.no/fogv/report.php?id_report=45 for mer informasjon.

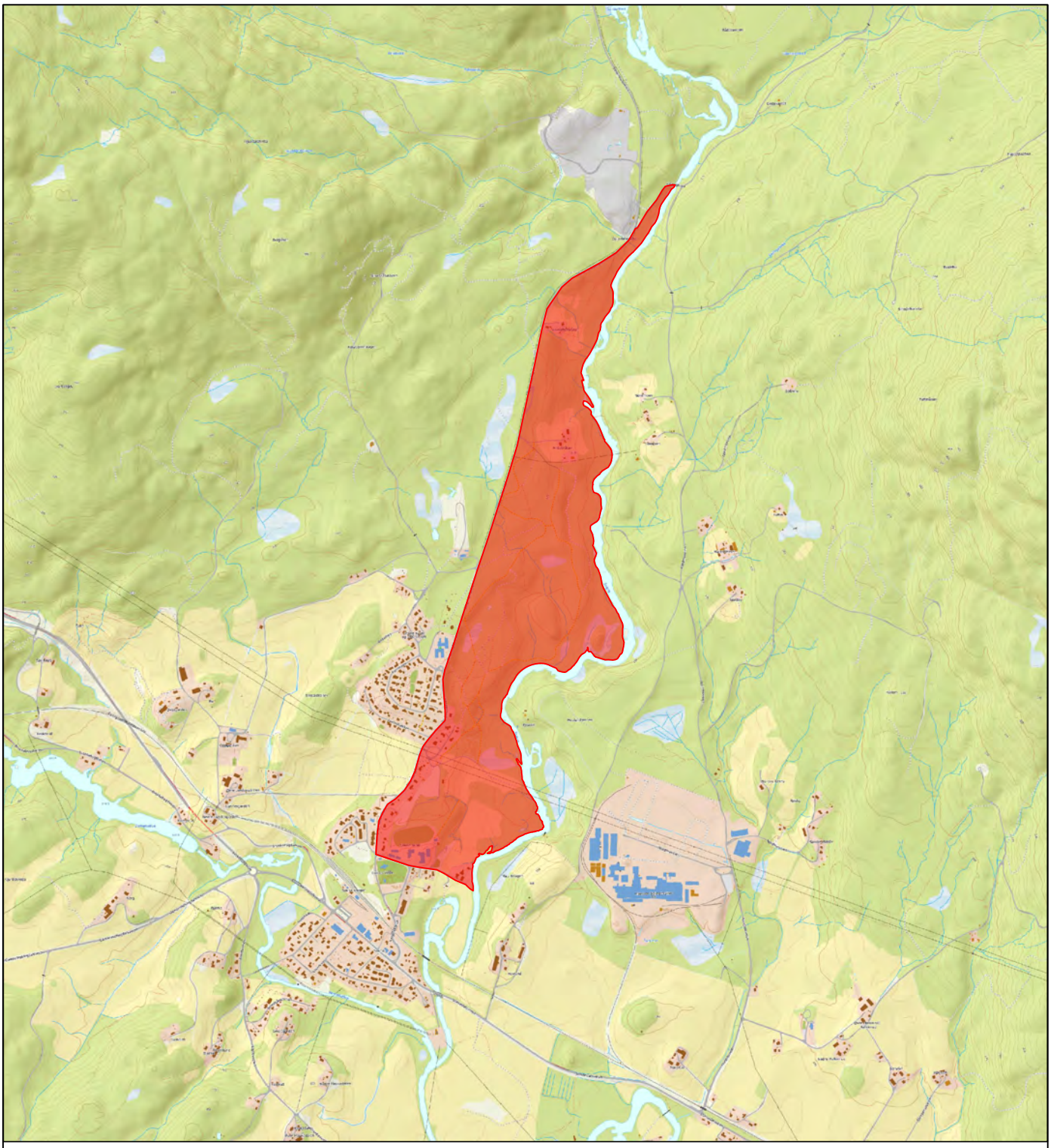

RINGERIKE KOMMUNE
STRATEGI- OG UTVIKLING
AREAL- OG BYPLAN

FRILUFTSKARTLEGGING OG VERDISETTING

OMRÅDENAVN:
Maurhaugen

OMRÅDE ID:
46

OMRÅDETYPE:
Nærturterreng (NT)

MÅLESTOKK:
1:25 000

AREAL:
1,13 km²

VERDISETTINGSKRITERIER

BRUKERFREKVENS:	REGIONALE OG NASJONALE BRUKERE:	OPPLEVELSES-KVALITETER:	SYMBOLVERDI:	FUNKSJON:	EGNETHET:	TILRETTELEGGING:	KUNNSKAPS-VERDIER:	INNGREP:	TILGJENGELIGHET:	LYDMILJØ:
4	3	3	3	3	3	4	4	2	4	4

SCORECARD

11	12	13	14	15	16	17	18	19	20	21	22	23	24	25	26	27	28	29	30	31	32	33	34	35	36	37	38	39	40	41	42	43	44	45	46	47	48	49	50	51	52	53	54	55
D											C											B											A											

SCORE
37/55

VERDI
B

OMRÅDEBESKRIVELSE

Lysløype. Skiløyper oppkjøres av SIL. Lysløype brukes som turløype sommerstid. Lekeplass. Skøytebane. Gapahuk.

Se http://www.citichat.no/fogv/report.php?id_report=46 for mer informasjon.

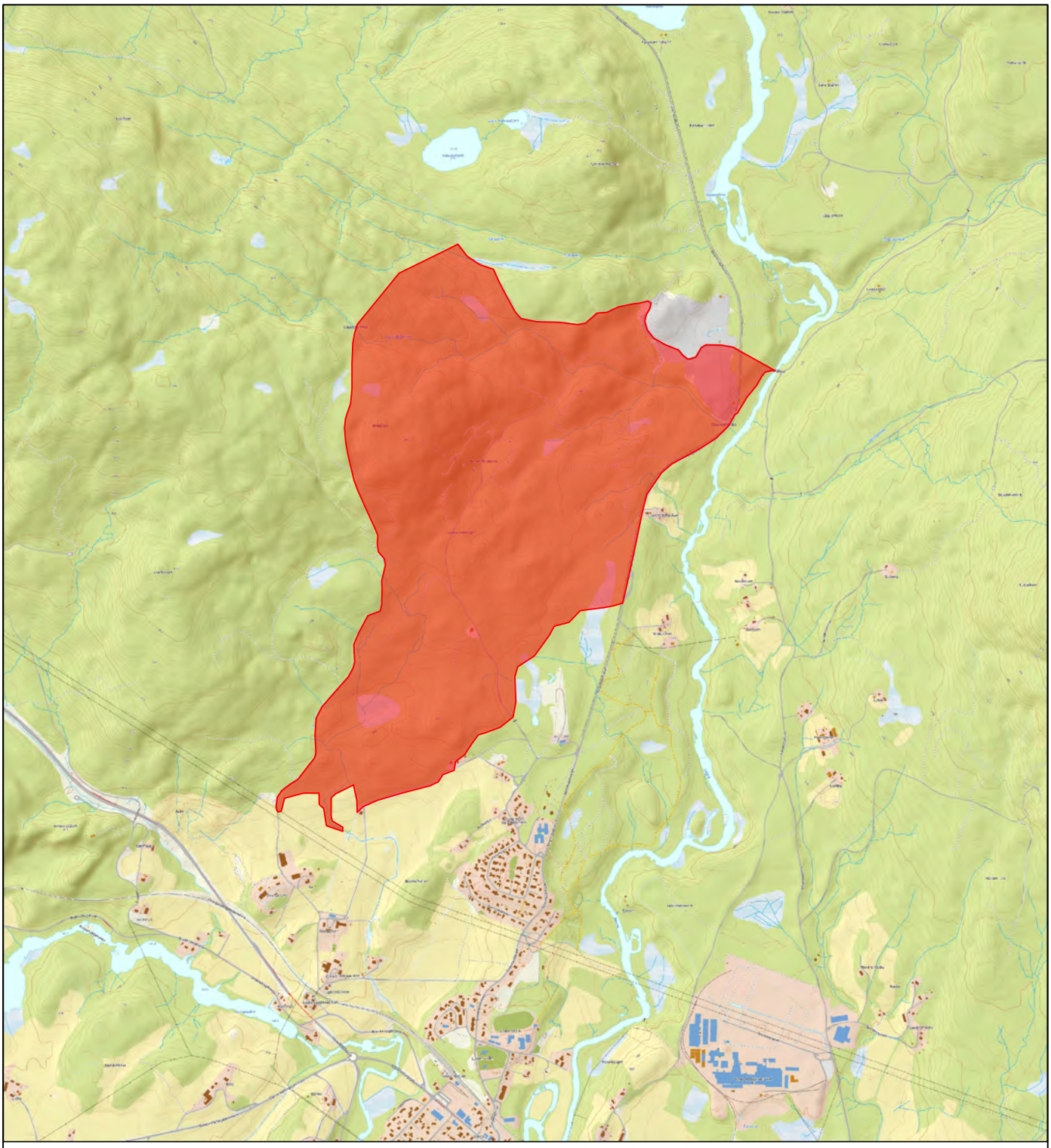

RINGERIKE KOMMUNE
STRATEGI- OG UTVIKLING
AREAL- OG BYPLAN

FRILUFTSKARTLEGGING OG VERDISETTING

OMRÅDENAVN:	OMRÅDE ID:
Brøgåsen	**47**

OMRÅDETYPE:	MÅLESTOKK:	AREAL:
Nærturterreng (NT)	**1:25 000**	**2,52 km²**

VERDISETTINGSKRITERIER

BRUKERFREKVENS:	REGIONALE OG NASJONALE BRUKERE:	OPPLEVELSES-KVALITETER:	SYMBOLVERDI:	FUNKSJON:	EGNETHET:	TILRETTELEGGING:	KUNNSKAPS-VERDIER:	INNGREP:	TILGJENGELIGHET:	LYDMILJØ:
3	2	3	2	2	3	2	2	3	3	3

SCORECARD

11	12	13	14	15	16	17	18	19	20	21	22	23	24	25	26	27	28	29	30	31	32	33	34	35	36	37	38	39	40	41	42	43	44	45	46	47	48	49	50	51	52	53	54	55
D											C											B											A											

SCORE	VERDI
28/55	C

OMRÅDEBESKRIVELSE

Rundløype sommer

Se http://www.citichat.no/fogv/report.php?id_report=47 for mer informasjon.

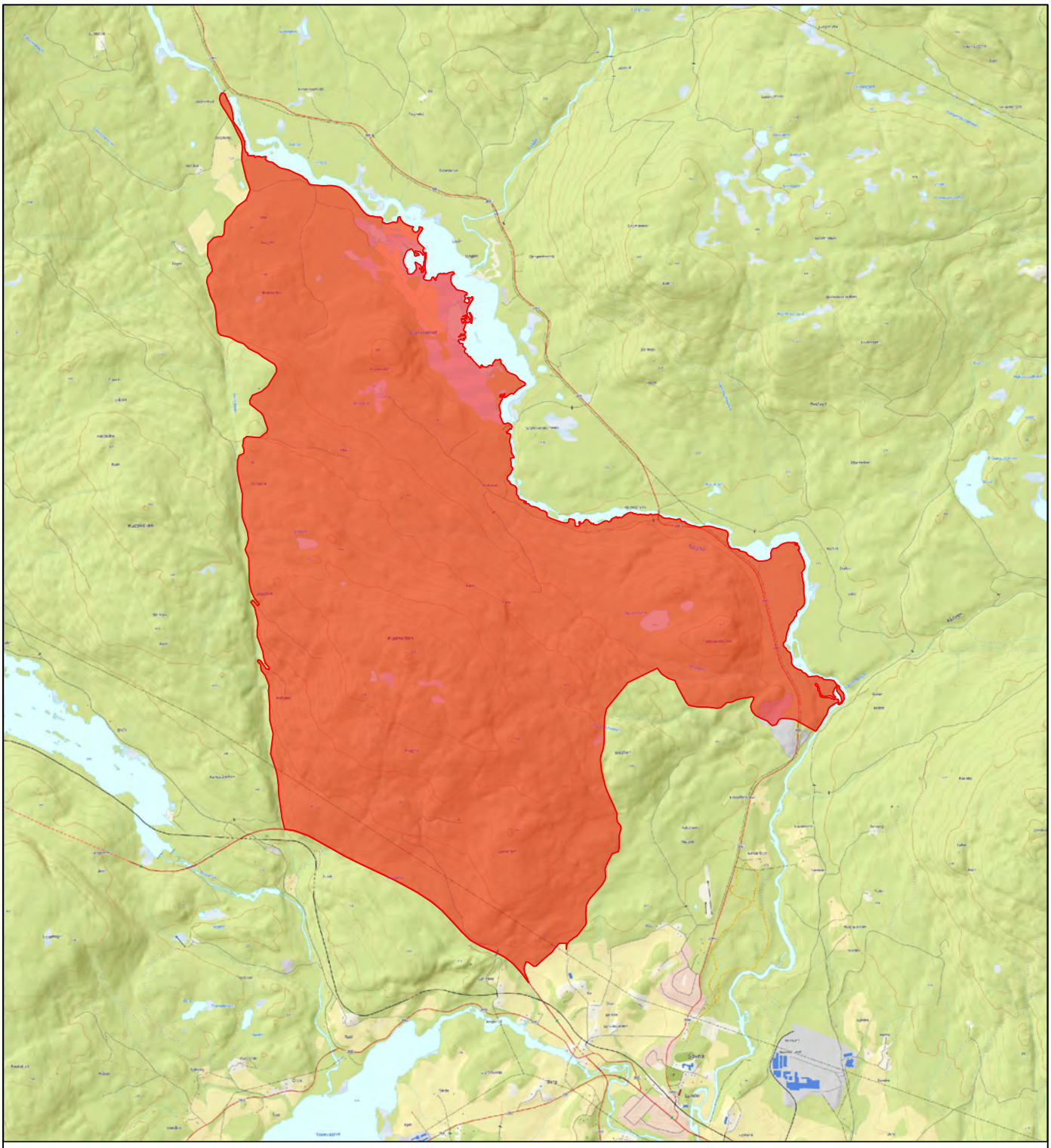

RINGERIKE KOMMUNE
STRATEGI- OG UTVIKLING
AREAL- OG BYPLAN

FRILUFTSKARTLEGGING OG VERDISETTING

OMRÅDENAVN:
Pipenatten

OMRÅDE ID: **48**

OMRÅDETYPE: **Store turområder uten tilrettelegging (TU)**

MÅLESTOKK: **1:50 000**

AREAL: **18,57 km²**

VERDISETTINGSKRITERIER

BRUKERFREKVENS:	REGIONALE OG NASJONALE BRUKERE:	OPPLEVELSES-KVALITETER:	SYMBOLVERDI:	FUNKSJON:	EGNETHET:	TILRETTELEGGING:	KUNNSKAPS-VERDIER:	INNGREP:	TILGJENGELIGHET:	LYDMILJØ:
2	2	3	2	2	2	2	2	4	2	4

SCORECARD

D											C										B											A										
11	12	13	14	15	16	17	18	19	20	21	22	23	24	25	26	27	28	29	30	31	32	33	34	35	36	37	38	39	40	41	42	43	44	45	46	47	48	49	50	51	52	53	54	55

SCORE: 27/55

VERDI: C

OMRÅDEBESKRIVELSE

Utsiktspunkt.

Se http://www.citichat.no/fogv/report.php?id_report=48 for mer informasjon.

RINGERIKE KOMMUNE
STRATEGI- OG UTVIKLING
AREAL- OG BYPLAN

FRILUFTSKARTLEGGING OG VERDISETTING

OMRÅDENAVN:
Rundtom

OMRÅDE ID: **49**

OMRÅDETYPE: **Nærturterreng (NT)**

MÅLESTOKK: **1:10 000**

AREAL: **0,14 km²**

VERDISETTINGSKRITERIER

BRUKERFREKVENS:	REGIONALE OG NASJONALE BRUKERE:	OPPLEVELSES-KVALITETER:	SYMBOLVERDI:	FUNKSJON:	EGNETHET:	TILRETTELEGGING:	KUNNSKAPS-VERDIER:	INNGREP:	TILGJENGELIGHET:	LYDMILJØ:
3	2	3	3	2	3	2	2	3	3	3

SCORECARD

D											C										B										A									
11	12	13	14	15	16	17	18	19	20	21	22	23	24	25	26	27	28	29	30	31	32	33	34	35	36	37	38	39	40	41	42	43	44	45	46	47	48	49	50	51	52	53	54	55

SCORE	VERDI
29/55	C

OMRÅDEBESKRIVELSE

Stier. Furuskog.

Se http://www.citichat.no/fogv/report.php?id_report=49 for mer informasjon.

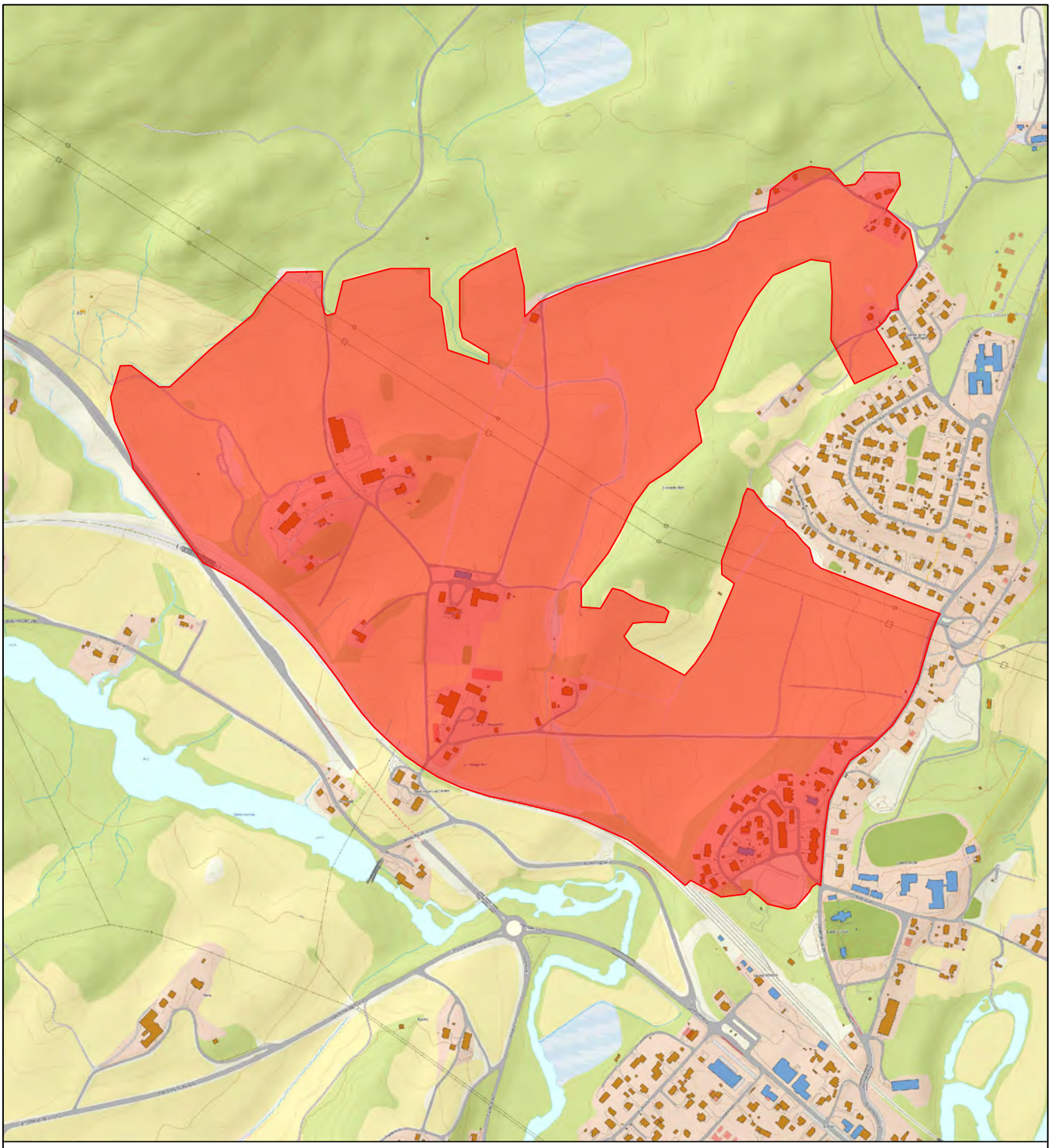

RINGERIKE KOMMUNE
STRATEGI- OG UTVIKLING
AREAL- OG BYPLAN

FRILUFTSKARTLEGGING OG VERDISETTING

OMRÅDENAVN:
Oppgarden

OMRÅDE ID: **50**

OMRÅDETYPE: **Jordbrukslandskap (KL)**

MÅLESTOKK: **1:10 000**

AREAL: **0,95 km²**

VERDISETTINGSKRITERIER

BRUKERFREKVENS:	REGIONALE OG NASJONALE BRUKERE:	OPPLEVELSES-KVALITETER:	SYMBOLVERDI:	FUNKSJON:	EGNETHET:	TILRETTELEGGING:	KUNNSKAPS-VERDIER:	INNGREP:	TILGJENGELIGHET:	LYDMILJØ:
2	2	2	2	2	2	3	2	2	4	2

SCORECARD

D											C										B											A										
11	12	13	14	15	16	17	18	19	20	21	22	23	24	25	26	27	28	29	30	31	32	33	34	35	36	37	38	39	40	41	42	43	44	45	46	47	48	49	50	51	52	53	54	55

SCORE	VERDI
25/55	C

OMRÅDEBESKRIVELSE

Oppkjørte skiløyper.

Se http://www.citichat.no/fogv/report.php?id_report=50 for mer informasjon.

RINGERIKE KOMMUNE
STRATEGI- OG UTVIKLING
AREAL- OG BYPLAN

FRILUFTSKARTLEGGING OG VERDISETTING

OMRÅDENAVN:
Rudskollen

OMRÅDE ID:
51

OMRÅDETYPE:
Store turområder uten tilrettelegging (TU)

MÅLESTOKK:
1:75 000

AREAL:
41,11 km²

VERDISETTINGSKRITERIER

BRUKERFREKVENS:	REGIONALE OG NASJONALE BRUKERE:	OPPLEVELSES-KVALITETER:	SYMBOLVERDI:	FUNKSJON:	EGNETHET:	TILRETTELEGGING:	KUNNSKAPS-VERDIER:	INNGREP:	TILGJENGELIGHET:	LYDMILJØ:
3	2	2	2	2	2	3	3	3	4	4

SCORECARD

D											C										B											A											
11	12	13	14	15	16	17	18	19	20	21	22	23	24	25	26	27	28	29	30	31	32	33	34	35	36	37	38	39	40	41	42	43	44	45	46	47	48	49	50	51	52	53	54	55

SCORE	VERDI
30/55	C

OMRÅDEBESKRIVELSE

Gapahuk. Sykkelruter. Fiskeplasser. Turområde.

Se http://www.citichat.no/fogv/report.php?id_report=51 for mer informasjon.

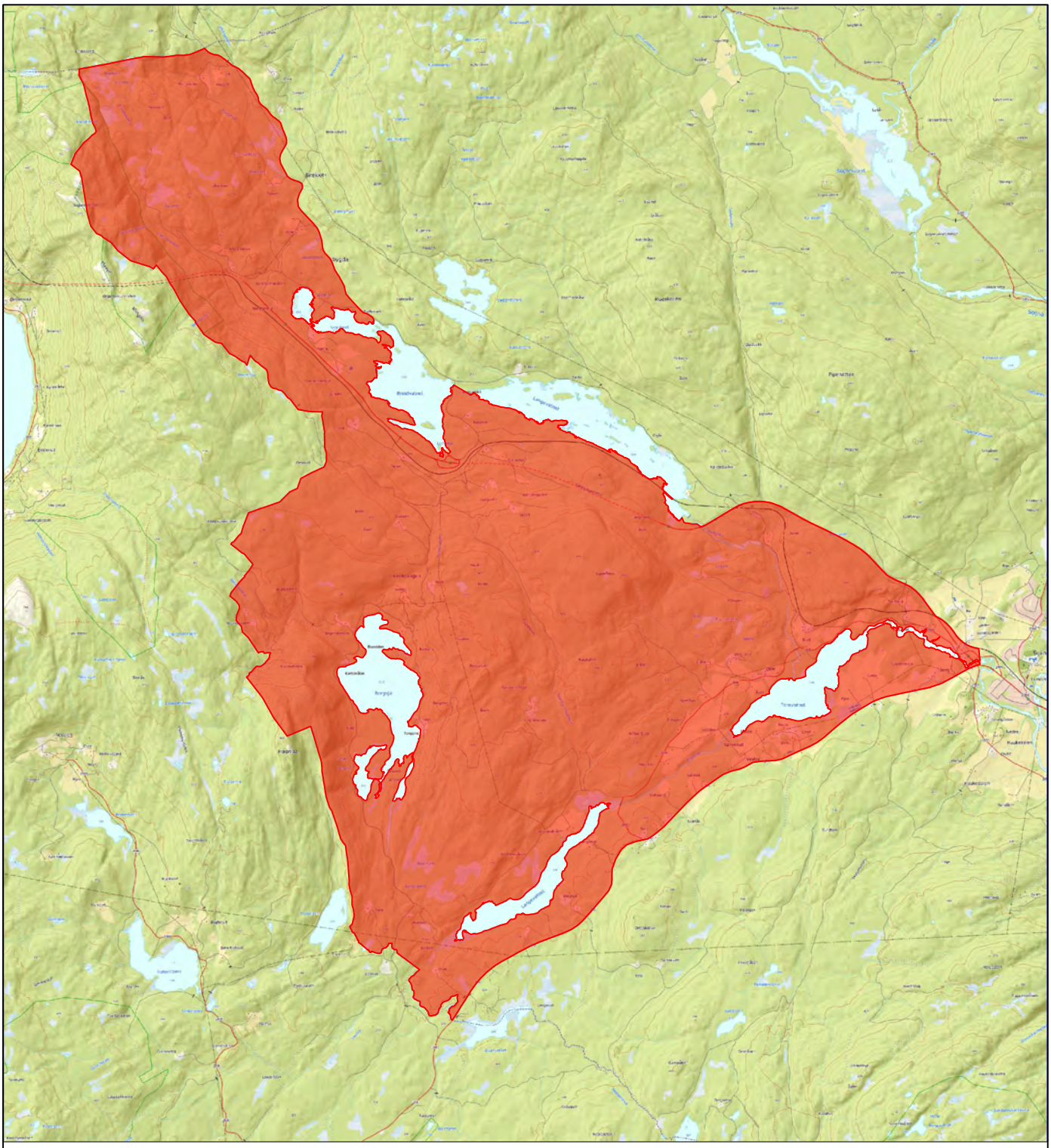

RINGERIKE KOMMUNE
STRATEGI- OG UTVIKLING
AREAL- OG BYPLAN

FRILUFTSKARTLEGGING OG VERDISETTING

OMRÅDENAVN:
Havikskogen

OMRÅDE ID: **52**

OMRÅDETYPE: **Store turområder med tilrettelegging (TM)**

MÅLESTOKK: **1:75 000**

AREAL: **50,38 km²**

VERDISETTINGSKRITERIER

BRUKERFREKVENS:	REGIONALE OG NASJONALE BRUKERE:	OPPLEVELSES-KVALITETER:	SYMBOLVERDI:	FUNKSJON:	EGNETHET:	TILRETTELEGGING:	KUNNSKAPS-VERDIER:	INNGREP:	TILGJENGELIGHET:	LYDMILJØ:
3	2	3	2	2	3	3	2	3	4	3

SCORECARD

D											C											B											A											
11	12	13	14	15	16	17	18	19	20	21	22	23	24	25	26	27	28	29	30	31	32	33	34	35	36	37	38	39	40	41	42	43	44	45	46	47	48	49	50	51	52	53	54	55

SCORE: 30/55

VERDI: C

OMRÅDEBESKRIVELSE

Utsiktspunkt (gammelt branntårn). Gammel postvei mellom øst og vest. Gapahuk. Turmuligheter.

Se http://www.citichat.no/fogv/report.php?id_report=52 for mer informasjon.

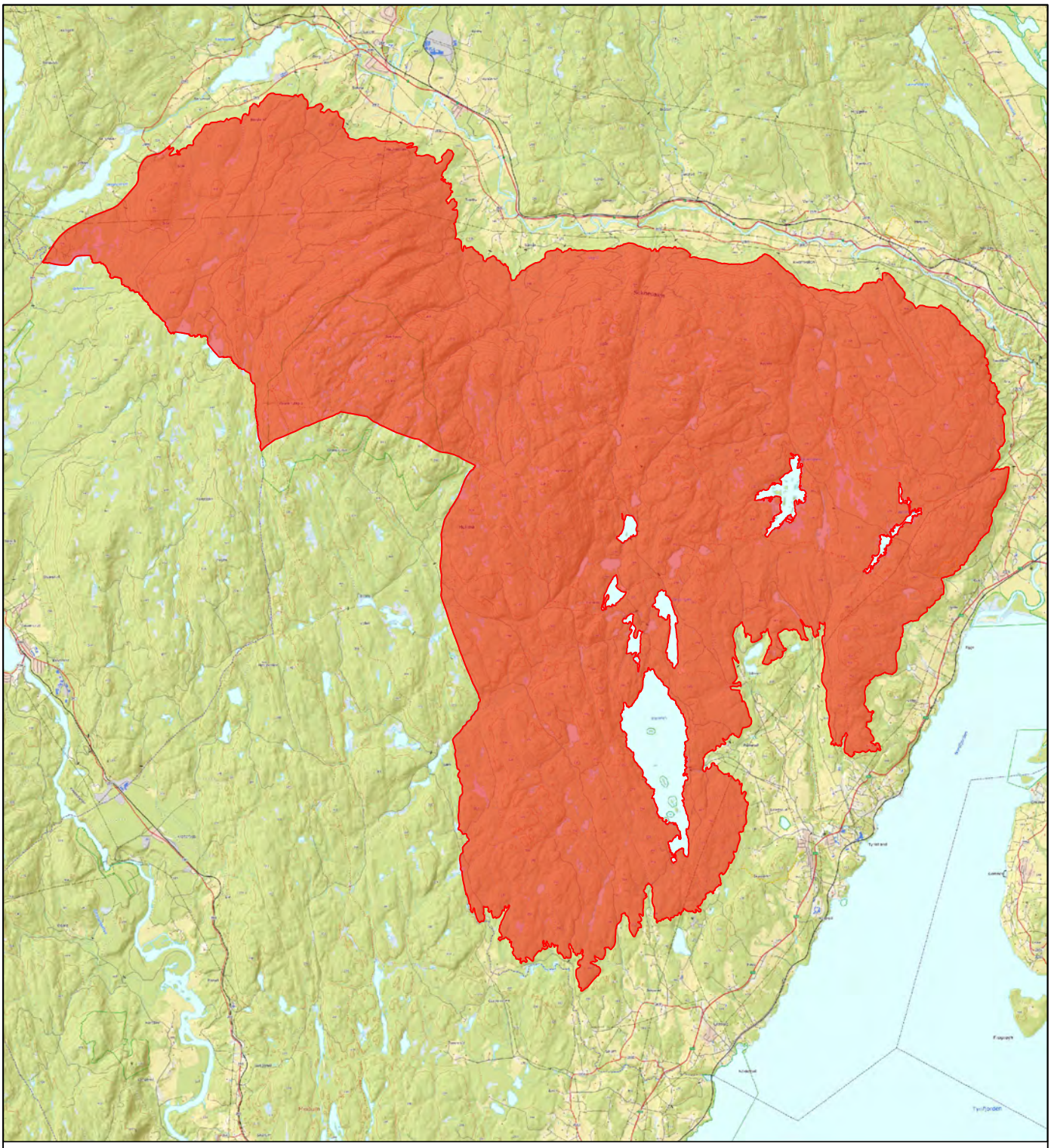

RINGERIKE KOMMUNE
STRATEGI- OG UTVIKLING
AREAL- OG BYPLAN

FRILUFTSKARTLEGGING OG VERDISETTING

OMRÅDENAVN:
Holleia

OMRÅDE ID: **53**

OMRÅDETYPE: **Store turområder med tilrettelegging (TM)**

MÅLESTOKK: **1:125 000**

AREAL: **170,83 km²**

VERDISETTINGSKRITERIER

BRUKERFREKVENS:	REGIONALE OG NASJONALE BRUKERE:	OPPLEVELSES-KVALITETER:	SYMBOLVERDI:	FUNKSJON:	EGNETHET:	TILRETTELEGGING:	KUNNSKAPS-VERDIER:	INNGREP:	TILGJENGELIGHET:	LYDMILJØ:
4	4	4	4	4	4	4	4	4	4	5

SCORECARD

11	12	13	14	15	16	17	18	19	20	21	22	23	24	25	26	27	28	29	30	31	32	33	34	35	36	37	38	39	40	41	42	43	44	45	46	47	48	49	50	51	52	53	54	55
D											C											B											A											

SCORE: 45/55

VERDI: A

OMRÅDEBESKRIVELSE

Utsiktspunkter. Merkede turstier. Fiskeplasser. Sykkelruter. Rundturer. Gamle nikkelgruver. Gapahuk. Bålplasser. Leirplasser. Turisthytter. Merkede T-stier.

Se http://www.citichat.no/fogv/report.php?id_report=53 for mer informasjon.

RINGERIKE KOMMUNE
STRATEGI- OG UTVIKLING
AREAL- OG BYPLAN

FRILUFTSKARTLEGGING OG VERDISETTING

OMRÅDENAVN:
Vælstinden

OMRÅDE ID: **54**

OMRÅDETYPE: **Store turområder med tilrettelegging (TM)**

MÅLESTOKK: **1:75 000**

AREAL: **38,86 km²**

VERDISETTINGSKRITERIER

BRUKERFREKVENS:	REGIONALE OG NASJONALE BRUKERE:	OPPLEVELSES-KVALITETER:	SYMBOLVERDI:	FUNKSJON:	EGNETHET:	TILRETTELEGGING:	KUNNSKAPS-VERDIER:	INNGREP:	TILGJENGELIGHET:	LYDMILJØ:
3	2	3	2	3	3	3	2	3	4	4

SCORECARD

D											C										B										A									
11	12	13	14	15	16	17	18	19	20	21	22	23	24	25	26	27	28	29	30	31	32	33	34	35	36	37	38	39	40	41	42	43	44	45	46	47	48	49	50	51	52	53	54	55

SCORE: 32/55

VERDI: C

OMRÅDEBESKRIVELSE

Rundturer. Merkede T-stier. Utsiktspunkt.

Se http://www.citichat.no/fogv/report.php?id_report=54 for mer informasjon.

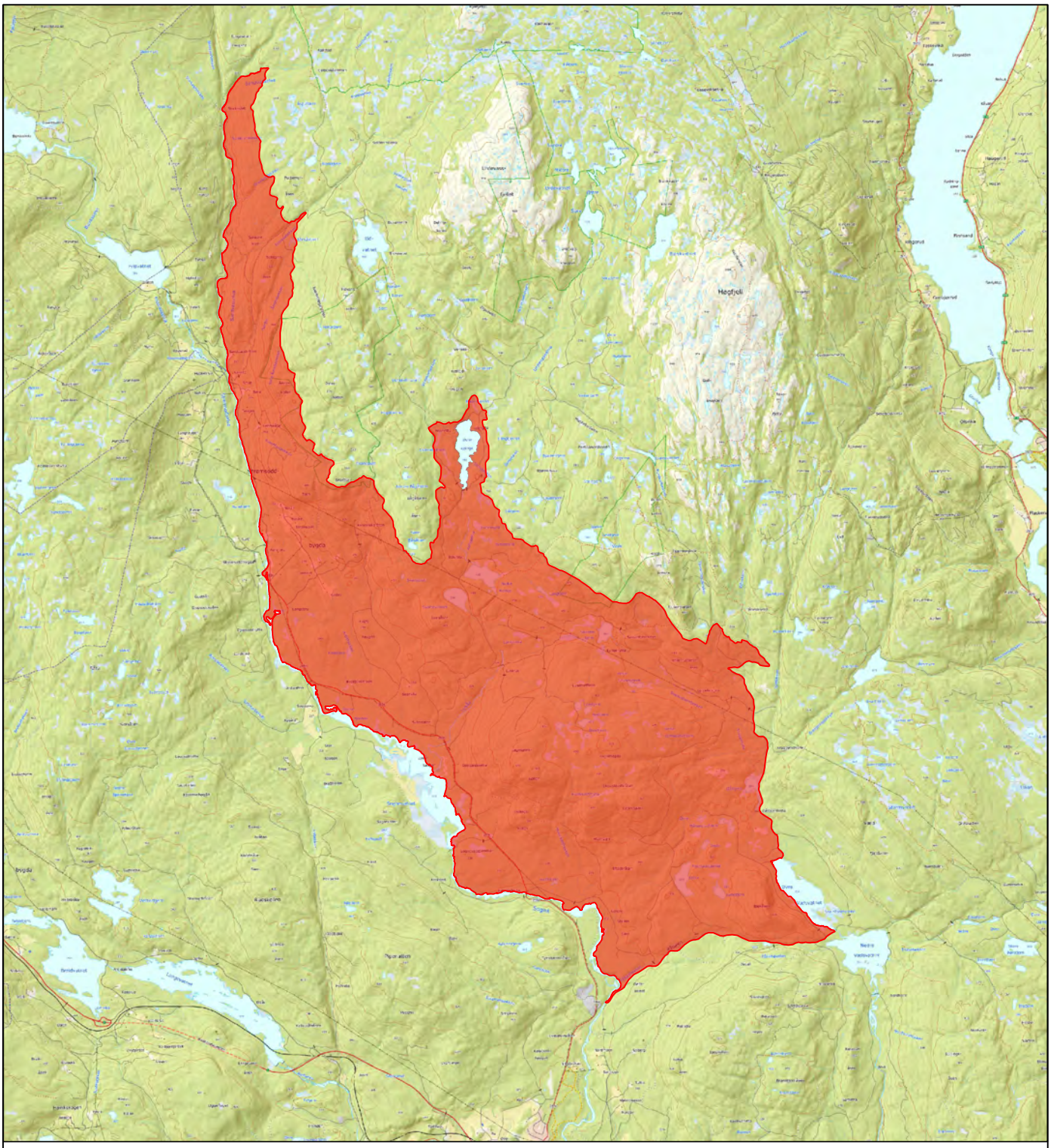

RINGERIKE KOMMUNE
STRATEGI- OG UTVIKLING
AREAL- OG BYPLAN

FRILUFTSKARTLEGGING OG VERDISETTING

OMRÅDENAVN:
Strømsoddbygda

OMRÅDE ID: **55**

OMRÅDETYPE: **Store turområder med tilrettelegging (TM)**

MÅLESTOKK: **1:100 000**

AREAL: **53,82 km²**

VERDISETTINGSKRITERIER

BRUKERFREKVENS:	REGIONALE OG NASJONALE BRUKERE:	OPPLEVELSES-KVALITETER:	SYMBOLVERDI:	FUNKSJON:	EGNETHET:	TILRETTELEGGING:	KUNNSKAPS-VERDIER:	INNGREP:	TILGJENGELIGHET:	LYDMILJØ:
3	2	3	2	2	3	3	3	3	4	4

SCORECARD

11	12	13	14	15	16	17	18	19	20	21	22	23	24	25	26	27	28	29	30	31	32	33	34	35	36	37	38	39	40	41	42	43	44	45	46	47	48	49	50	51	52	53	54	55
D											C											B											A											

SCORE: 32/55

VERDI: C

OMRÅDEBESKRIVELSE

Rundturer. Merkede turstier. Parkering. Utsiktspunkt. Leirplasser. Fiskeplasser. Bading.

Se http://www.citichat.no/fogv/report.php?id_report=55 for mer informasjon.

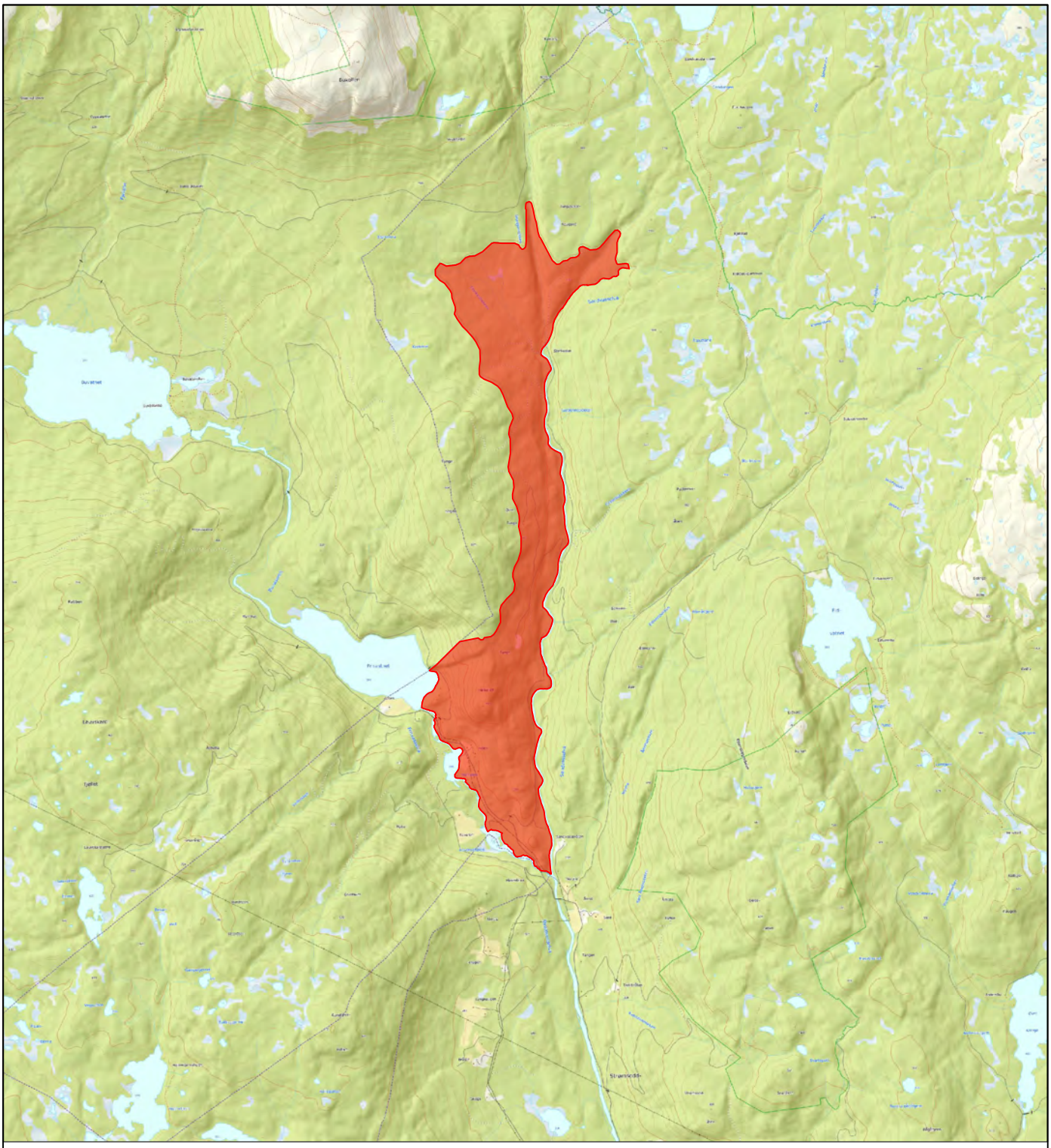

RINGERIKE KOMMUNE
STRATEGI- OG UTVIKLING
AREAL- OG BYPLAN

FRILUFTSKARTLEGGING OG VERDISETTING

OMRÅDENAVN:
Hølkollen

OMRÅDE ID:
56

OMRÅDETYPE:
Store turområder uten tilrettelegging (TU)

MÅLESTOKK:
1:50 000

AREAL:
3,40 km²

VERDISETTINGSKRITERIER

BRUKERFREKVENS:	REGIONALE OG NASJONALE BRUKERE:	OPPLEVELSES-KVALITETER:	SYMBOLVERDI:	FUNKSJON:	EGNETHET:	TILRETTELEGGING:	KUNNSKAPS-VERDIER:	INNGREP:	TILGJENGELIGHET:	LYDMILJØ:
2	2	3	2	2	3	2	2	4	3	5

SCORECARD

D											C											B											A											
11	12	13	14	15	16	17	18	19	20	21	22	23	24	25	26	27	28	29	30	31	32	33	34	35	36	37	38	39	40	41	42	43	44	45	46	47	48	49	50	51	52	53	54	55

SCORE
30/55

VERDI
C

OMRÅDEBESKRIVELSE

Badeplass. Utsiktspunkt. Fiskeplass.

Se http://www.citichat.no/fogv/report.php?id_report=56 for mer informasjon.

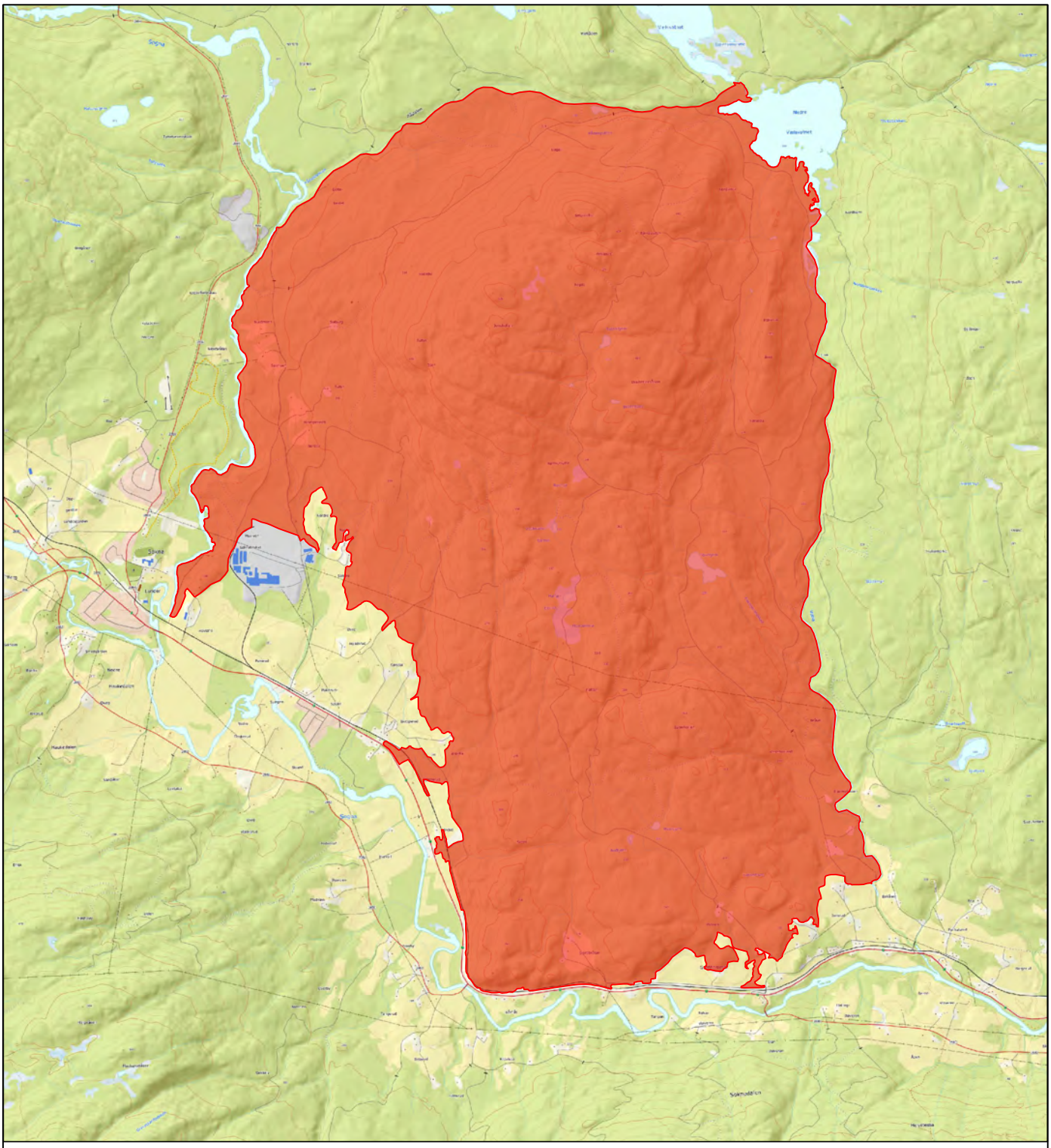

RINGERIKE KOMMUNE
STRATEGI- OG UTVIKLING
AREAL- OG BYPLAN

FRILUFTSKARTLEGGING OG VERDISETTING

OMRÅDENAVN:
Jonskollen

OMRÅDE ID: **57**

OMRÅDETYPE: **Store turområder med tilrettelegging (TM)**

MÅLESTOKK: **1:50 000**

AREAL: **31,59 km²**

VERDISETTINGSKRITERIER

BRUKERFREKVENS:	REGIONALE OG NASJONALE BRUKERE:	OPPLEVELSES-KVALITETER:	SYMBOLVERDI:	FUNKSJON:	EGNETHET:	TILRETTELEGGING:	KUNNSKAPS-VERDIER:	INNGREP:	TILGJENGELIGHET:	LYDMILJØ:
3	2	3	2	2	3	3	2	2	4	3

SCORECARD

11	12	13	14	15	16	17	18	19	20	21	22	23	24	25	26	27	28	29	30	31	32	33	34	35	36	37	38	39	40	41	42	43	44	45	46	47	48	49	50	51	52	53	54	55
D											C											B											A											

SCORE: 29/55

VERDI: C

OMRÅDEBESKRIVELSE

Utsiktspunkt. Rundturer. Sykkelturer.

Se http://www.citichat.no/fogv/report.php?id_report=57 for mer informasjon.

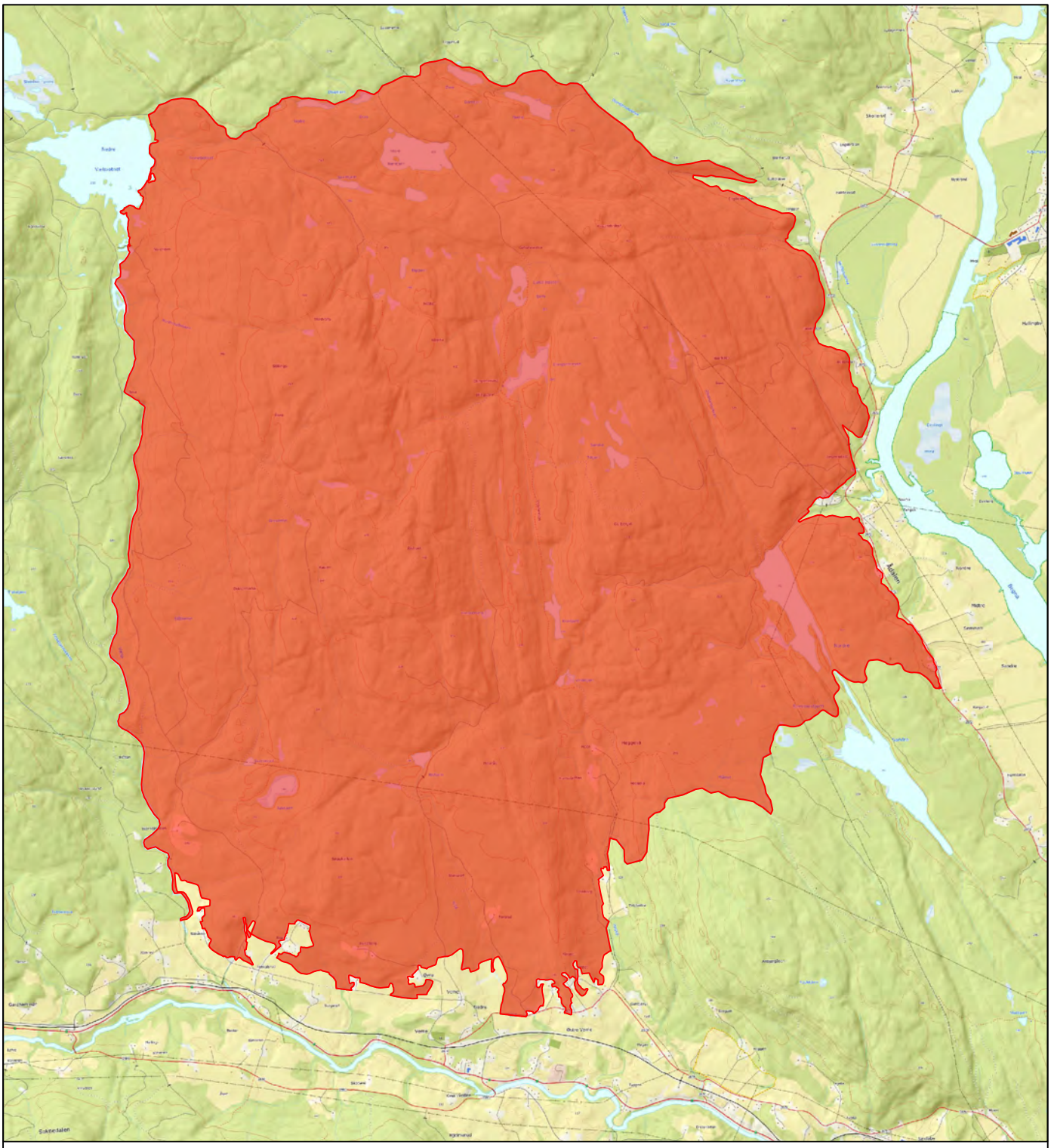

RINGERIKE KOMMUNE
STRATEGI- OG UTVIKLING
AREAL- OG BYPLAN

FRILUFTSKARTLEGGING OG VERDISETTING

OMRÅDENAVN:
Rishueåsen

OMRÅDE ID: **58**

OMRÅDETYPE: **Store turområder med tilrettelegging (TM)**

MÅLESTOKK: **1:50 000**

AREAL: **42,56 km²**

VERDISETTINGSKRITERIER

BRUKERFREKVENS:	REGIONALE OG NASJONALE BRUKERE:	OPPLEVELSES-KVALITETER:	SYMBOLVERDI:	FUNKSJON:	EGNETHET:	TILRETTELEGGING:	KUNNSKAPS-VERDIER:	INNGREP:	TILGJENGELIGHET:	LYDMILJØ:
4	3	3	3	3	3	4	2	3	4	4

SCORECARD

11	12	13	14	15	16	17	18	19	20	21	22	23	24	25	26	27	28	29	30	31	32	33	34	35	36	37	38	39	40	41	42	43	44	45	46	47	48	49	50	51	52	53	54	55
D											C											B											A											

SCORE: 36/55

VERDI: **B**

OMRÅDEBESKRIVELSE

Skiløyper. Rundturer til fots og sykkel. Utsiktspunkt. Fiskeplasser. Badeplasser. Turisthytte. Blåmerket sti. Gapahuk.

Se http://www.citichat.no/fogv/report.php?id_report=58 for mer informasjon.

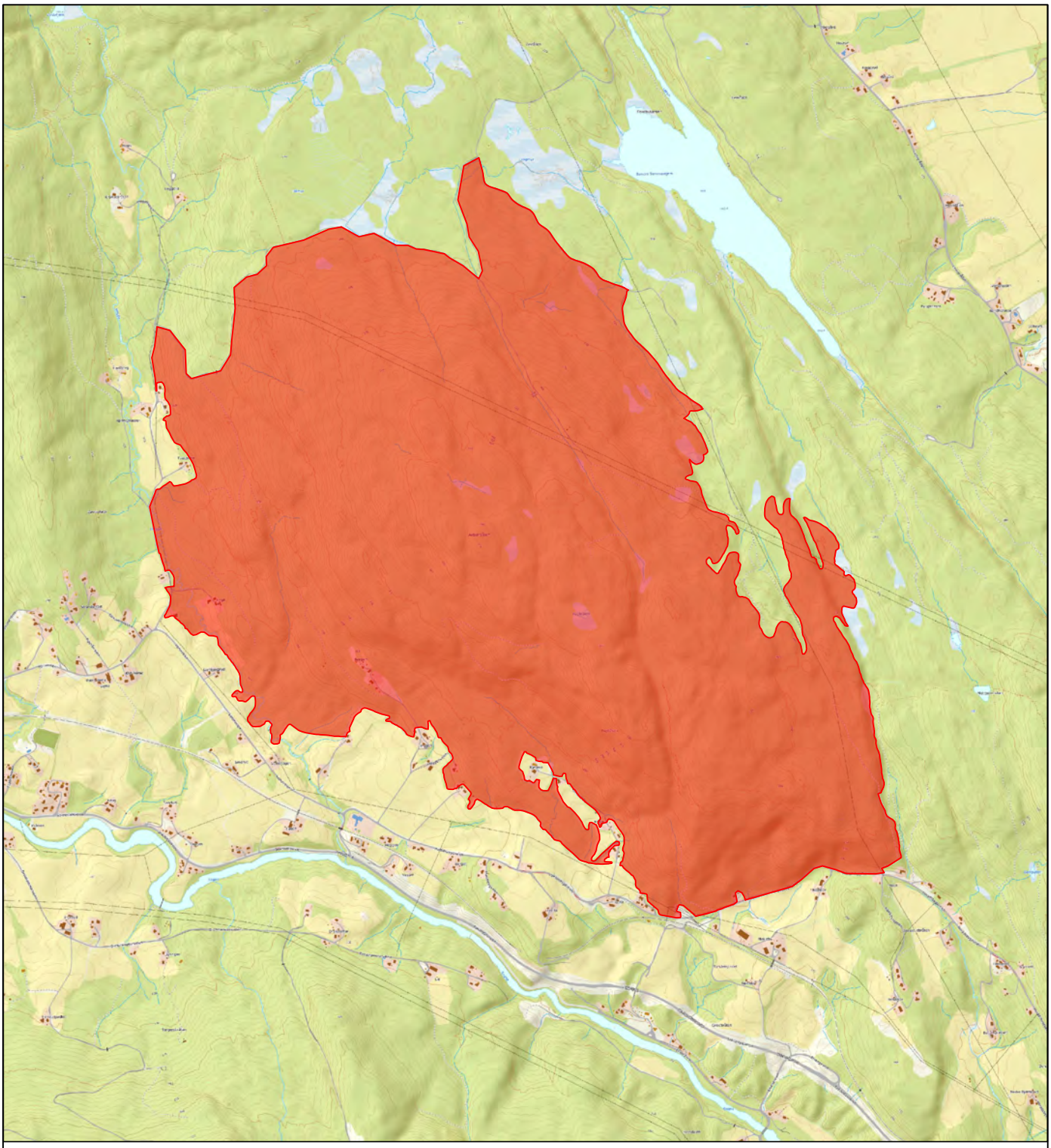

RINGERIKE KOMMUNE
STRATEGI- OG UTVIKLING
AREAL- OG BYPLAN

FRILUFTSKARTLEGGING OG VERDISETTING

OMRÅDENAVN:
Anbjørgåsen

OMRÅDE ID: **59**

OMRÅDETYPE: **Store turområder med tilrettelegging (TM)**

MÅLESTOKK: **1:25 000**

AREAL: **6,11 km²**

VERDISETTINGSKRITERIER

BRUKERFREKVENS:	REGIONALE OG NASJONALE BRUKERE:	OPPLEVELSES-KVALITETER:	SYMBOLVERDI:	FUNKSJON:	EGNETHET:	TILRETTELEGGING:	KUNNSKAPS-VERDIER:	INNGREP:	TILGJENGELIGHET:	LYDMILJØ:
3	2	3	2	2	3	3	2	3	3	3

SCORECARD

11	12	13	14	15	16	17	18	19	20	21	22	23	24	25	26	27	28	29	30	31	32	33	34	35	36	37	38	39	40	41	42	43	44	45	46	47	48	49	50	51	52	53	54	55
D											C											B											A											

SCORE: 29/55

VERDI: C

OMRÅDEBESKRIVELSE

Lavvo. Utsiktspunkt. Turstier.

Se http://www.citichat.no/fogv/report.php?id_report=59 for mer informasjon.

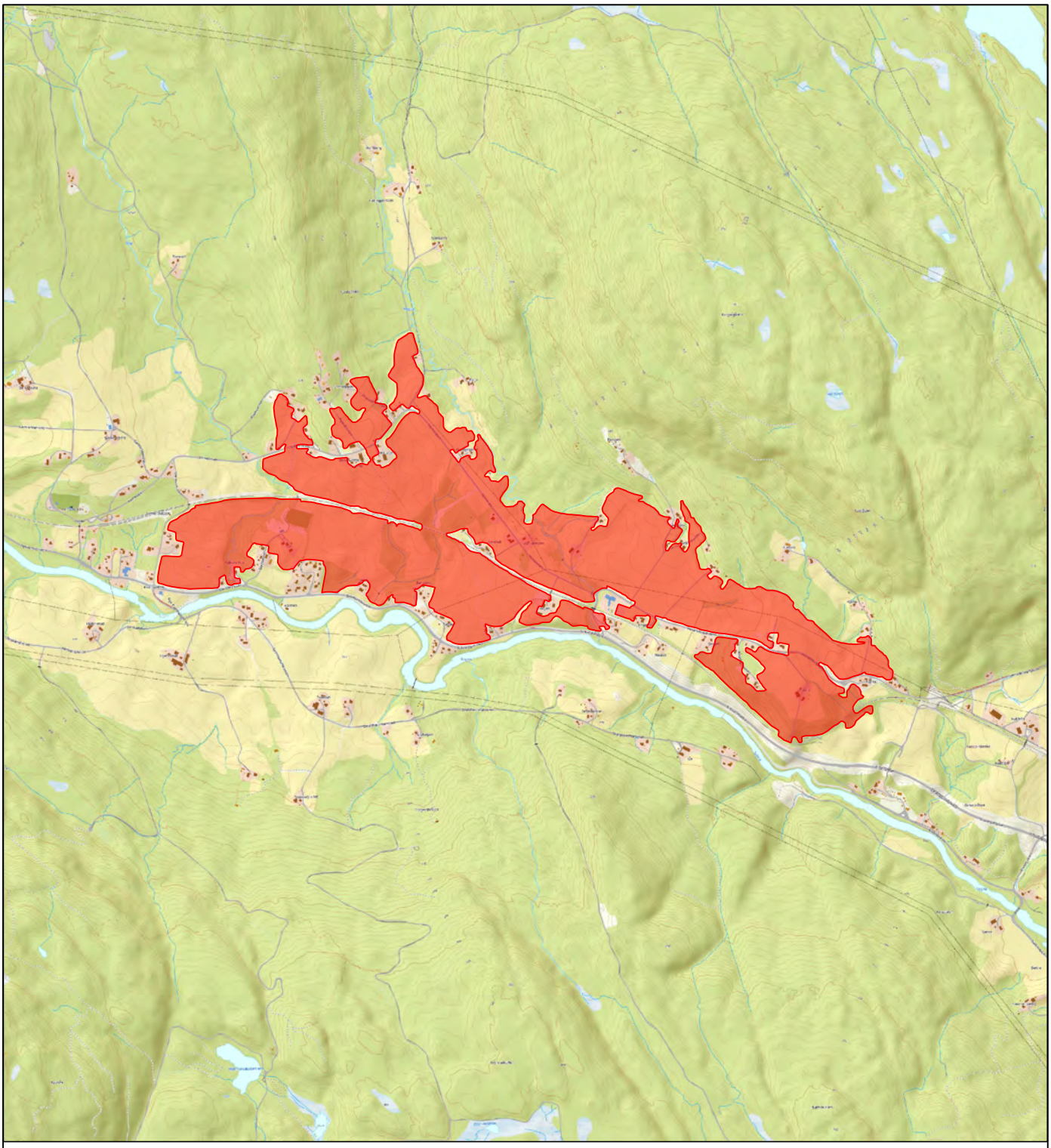

RINGERIKE KOMMUNE
STRATEGI- OG UTVIKLING
AREAL- OG BYPLAN

FRILUFTSKARTLEGGING OG VERDISETTING

OMRÅDENAVN:
Østre Veme

OMRÅDE ID: **60**

OMRÅDETYPE: **Jordbrukslandskap (KL)**

MÅLESTOKK: **1:25 000**

AREAL: **1,59 km²**

VERDISETTINGSKRITERIER

BRUKERFREKVENS:	REGIONALE OG NASJONALE BRUKERE:	OPPLEVELSES-KVALITETER:	SYMBOLVERDI:	FUNKSJON:	EGNETHET:	TILRETTELEGGING:	KUNNSKAPS-VERDIER:	INNGREP:	TILGJENGELIGHET:	LYDMILJØ:
3	2	2	2	3	3	3	2	2	4	2

SCORECARD

D											C										B										A									
11	12	13	14	15	16	17	18	19	20	21	22	23	24	25	26	27	28	29	30	31	32	33	34	35	36	37	38	39	40	41	42	43	44	45	46	47	48	49	50	51	52	53	54	55

SCORE	VERDI
28/55	C

OMRÅDEBESKRIVELSE

Dyrket mark. Gapahuk. Lysløype. Skiløyper blir kjørt opp på jordene vinterstid. Volleyballbane.

Se http://www.citichat.no/fogv/report.php?id_report=60 for mer informasjon.

RINGERIKE KOMMUNE
STRATEGI- OG UTVIKLING
AREAL- OG BYPLAN

FRILUFTSKARTLEGGING OG VERDISETTING

OMRÅDENAVN:	OMRÅDE ID:
Begna Sør	**61**

OMRÅDETYPE:	MÅLESTOKK:	AREAL:
Strandsone (SS)	**1:125 000**	**4,99 km^2**

VERDISETTINGSKRITERIER

BRUKERFREKVENS:	REGIONALE OG NASJONALE BRUKERE:	OPPLEVELSES-KVALITETER:	SYMBOLVERDI:	FUNKSJON:	EGNETHET:	TILRETTELEGGING:	KUNNSKAPS-VERDIER:	INNGREP:	TILGJENGELIGHET:	LYDMILJØ:
4	**3**	**3**	**3**	**3**	**3**	**3**	**4**	**2**	**3**	**3**

SCORECARD

11	12	13	14	15	16	17	18	19	20	21	22	23	24	25	26	27	28	29	30	31	32	33	34	35	36	37	38	39	40	41	42	43	44	45	46	47	48	49	50	51	52	53	54	55
D											C											B											A											

SCORE	VERDI
34/55	**B**

OMRÅDEBESKRIVELSE

Fiske. Bading. Badebrygge. Båtutsettingsplass.

Se http://www.citichat.no/fogv/report.php?id_report=61 for mer informasjon.

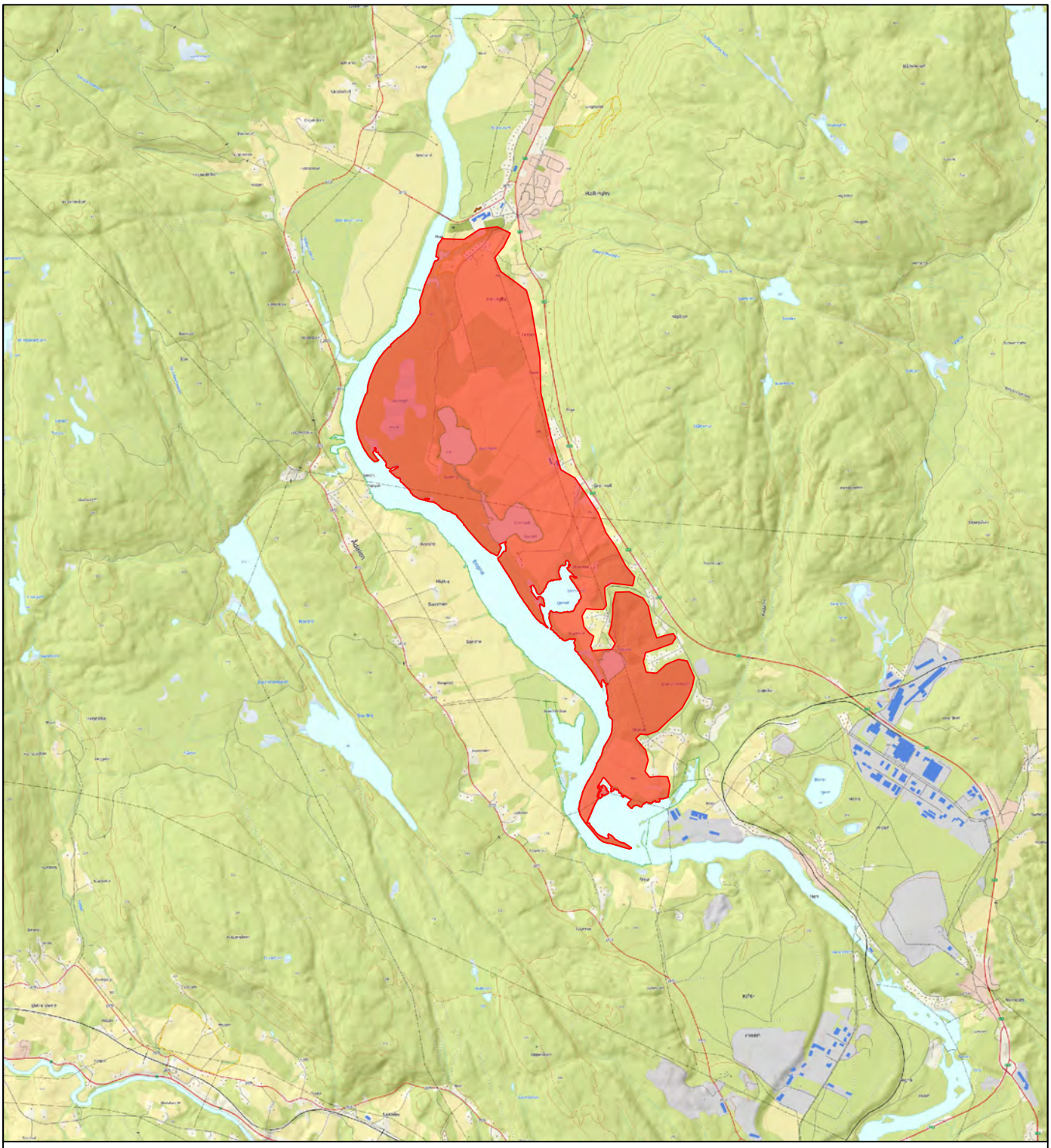

RINGERIKE KOMMUNE
STRATEGI- OG UTVIKLING
AREAL- OG BYPLAN

FRILUFTSKARTLEGGING OG VERDISETTING

OMRÅDENAVN:
Døvlingen

OMRÅDE ID:
62

OMRÅDETYPE:
Jordbrukslandskap (KL)

MÅLESTOKK:
1:50 000

AREAL:
4,91 km²

VERDISETTINGSKRITERIER

BRUKERFREKVENS:	REGIONALE OG NASJONALE BRUKERE:	OPPLEVELSES-KVALITETER:	SYMBOLVERDI:	FUNKSJON:	EGNETHET:	TILRETTELEGGING:	KUNNSKAPS-VERDIER:	INNGREP:	TILGJENGELIGHET:	LYDMILJØ:
3	2	3	2	2	3	3	4	3	3	4

SCORECARD

D	C	B	A
11 12 13 14 15 16 17 18 19 20 21	22 23 24 25 26 27 28 29 30 31 32	33 34 35 36 37 38 39 40 41 42 43	44 45 46 47 48 49 50 51 52 53 54 55

SCORE
32/55

VERDI
C

OMRÅDEBESKRIVELSE

Opparbeidet grusvei/sti som er fn å gå tur på. Oppkjørte skiløyper på jordene på vinteren. Brukes av Hallingby skole.

Se http://www.citichat.no/fogv/report.php?id_report=62 for mer informasjon.

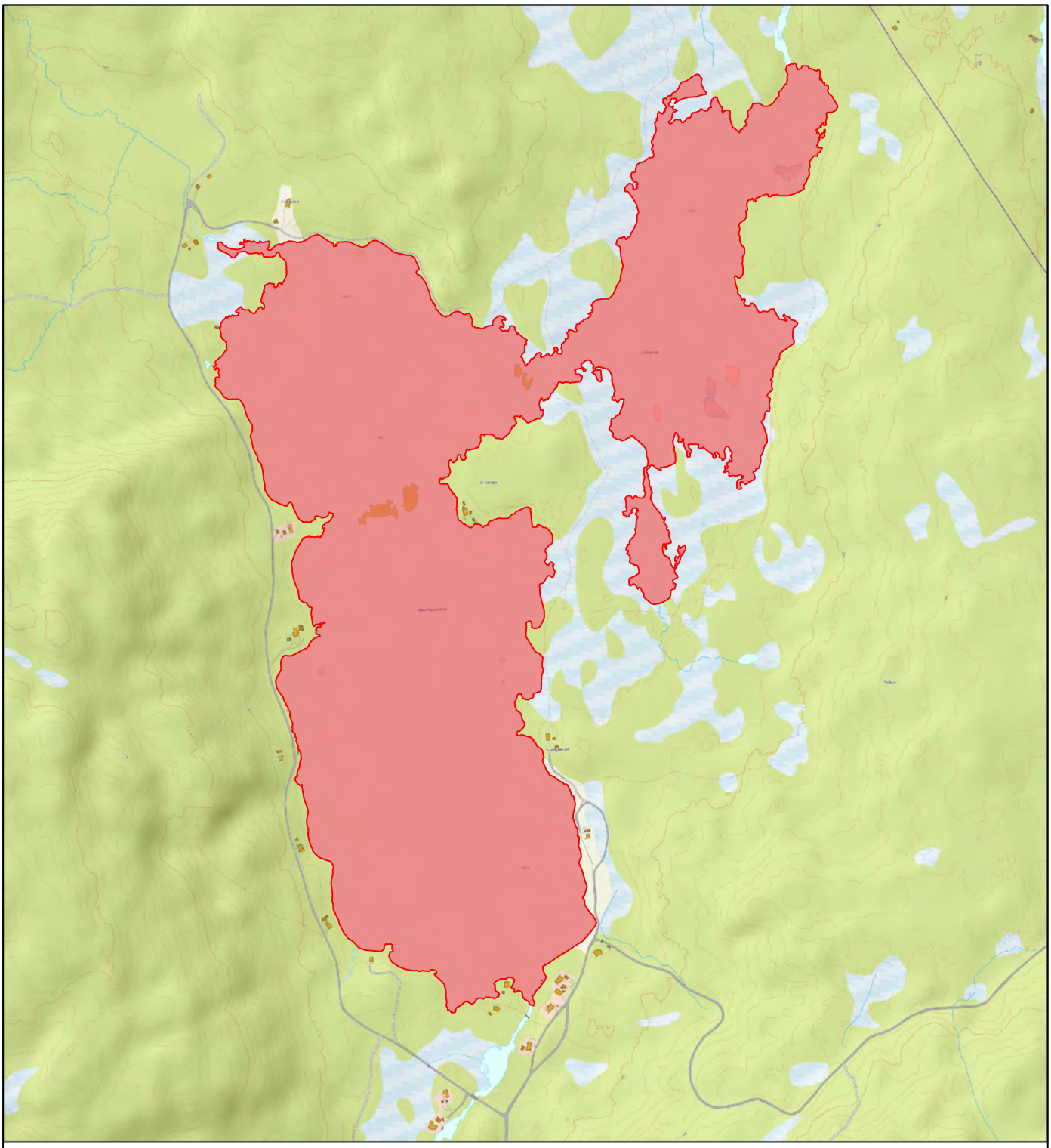

RINGERIKE KOMMUNE
STRATEGI- OG UTVIKLING
AREAL- OG BYPLAN

FRILUFTSKARTLEGGING OG VERDISETTING

OMRÅDENAVN:
Søre Vælsvatnet

OMRÅDE ID: **63**

OMRÅDETYPE: **Strandsone (SS)**

MÅLESTOKK: **1:10 000**

AREAL: **0,72 km²**

VERDISETTINGSKRITERIER

BRUKERFREKVENS:	REGIONALE OG NASJONALE BRUKERE:	OPPLEVELSES-KVALITETER:	SYMBOLVERDI:	FUNKSJON:	EGNETHET:	TILRETTELEGGING:	KUNNSKAPS-VERDIER:	INNGREP:	TILGJENGELIGHET:	LYDMILJØ:
4	3	4	3	3	3	3	3	3	4	4

SCORECARD

D											C										B										A										
11	12	13	14	15	16	17	18	19	20	21	22	23	24	25	26	27	28	29	30	31	32	33	34	35	36	37	38	39	40	41	42	43	44	45	46	47	48	49	50	51	52	53	54	55

SCORE	VERDI
37/55	B

OMRÅDEBESKRIVELSE

Fiske. Bade. Padle. Telting. Parkeringsmuligheter. Brukes mye av hyttefolk og tilreisende.

Se http://www.citichat.no/fogv/report.php?id_report=63 for mer informasjon.

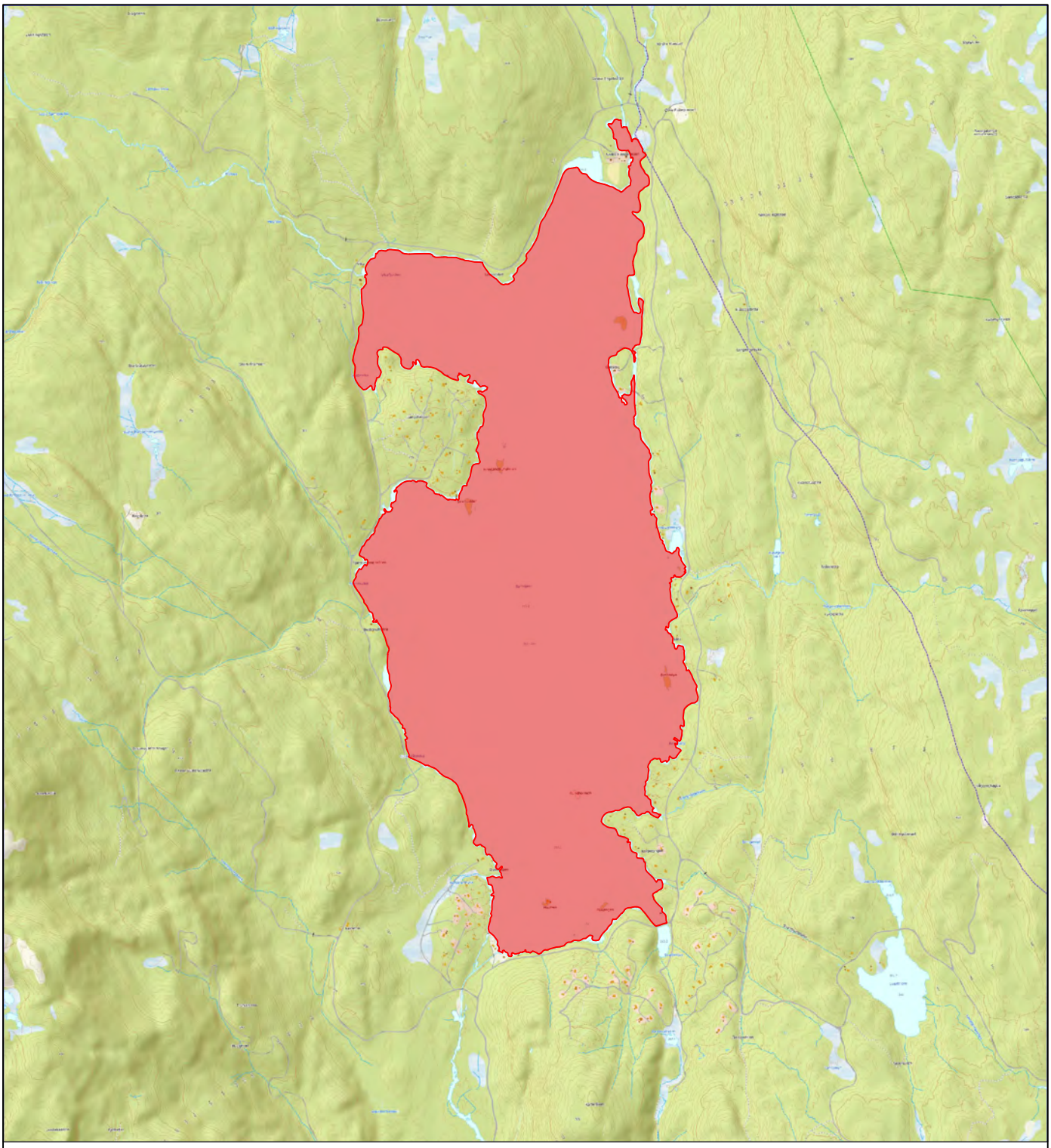

RINGERIKE KOMMUNE
STRATEGI- OG UTVIKLING
AREAL- OG BYPLAN

FRILUFTSKARTLEGGING OG VERDISETTING

OMRÅDENAVN:	OMRÅDE ID:
Samsjøen	**64**

OMRÅDETYPE:	MÅLESTOKK:	AREAL:
Strandsone (SS)	**1:25 000**	**3,18 km^2**

VERDISETTINGSKRITERIER

BRUKERFREKVENS:	REGIONALE OG NASJONALE BRUKERE:	OPPLEVELSES-KVALITETER:	SYMBOLVERDI:	FUNKSJON:	EGNETHET:	TILRETTELEGGING:	KUNNSKAPS-VERDIER:	INNGREP:	TILGJENGELIGHET:	LYDMILJØ:
3	**2**	**3**	**2**	**3**	**3**	**2**	**2**	**2**	**4**	**3**

SCORECARD

11	12	13	14	15	16	17	18	19	20	21	22	23	24	25	26	27	28	29	30	31	32	33	34	35	36	37	38	39	40	41	42	43	44	45	46	47	48	49	50	51	52	53	54	55
D											C											B											A											

SCORE	VERDI
29/55	**C**

OMRÅDEBESKRIVELSE

Padling. Fiske. Bading. Mulighet for å sykle/gå rundt hele vannet. Leirplasser.

Se http://www.citichat.no/fogv/report.php?id_report=64 for mer informasjon.

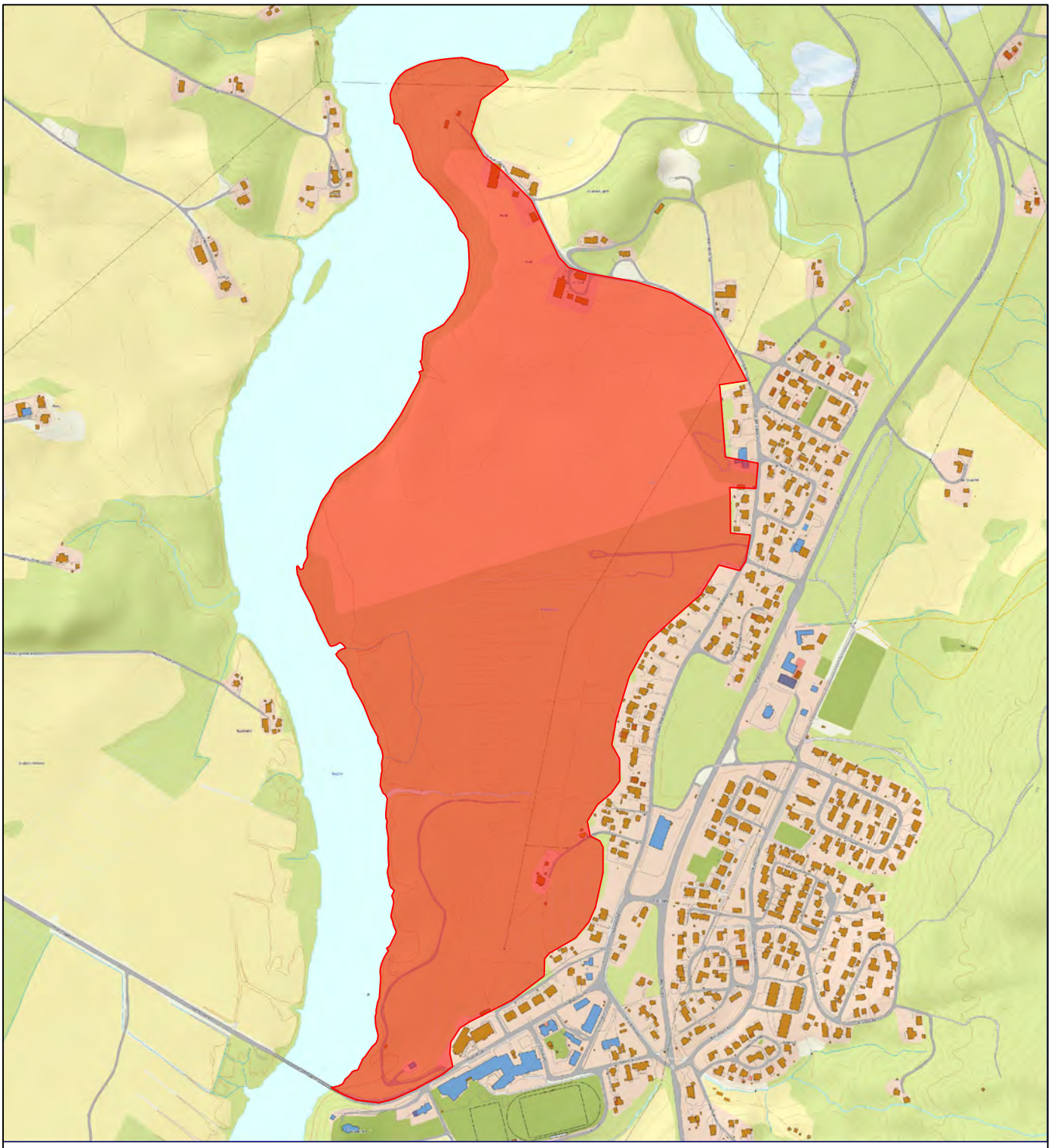

RINGERIKE KOMMUNE
STRATEGI- OG UTVIKLING
AREAL- OG BYPLAN

FRILUFTSKARTLEGGING OG VERDISETTING

OMRÅDENAVN:	OMRÅDE ID:
Hvalsmyrene	**65**

OMRÅDETYPE:	MÅLESTOKK:	AREAL:
Nærturterreng (NT)	**1:10 000**	**0,71 km²**

VERDISETTINGSKRITERIER

BRUKERFREKVENS:	REGIONALE OG NASJONALE BRUKERE:	OPPLEVELSES-KVALITETER:	SYMBOLVERDI:	FUNKSJON:	EGNETHET:	TILRETTELEGGING:	KUNNSKAPS-VERDIER:	INNGREP:	TILGJENGELIGHET:	LYDMILJØ:
3	2	3	2	3	3	2	2	3	3	4

SCORECARD

11	12	13	14	15	16	17	18	19	20	21	22	23	24	25	26	27	28	29	30	31	32	33	34	35	36	37	38	39	40	41	42	43	44	45	46	47	48	49	50	51	52	53	54	55
D											C											B											A											

SCORE	VERDI
30/55	C

OMRÅDEBESKRIVELSE

Skogsti om sommeren. Fottur med badeplass ved elva.

Se http://www.citichat.no/fogv/report.php?id_report=65 for mer informasjon.

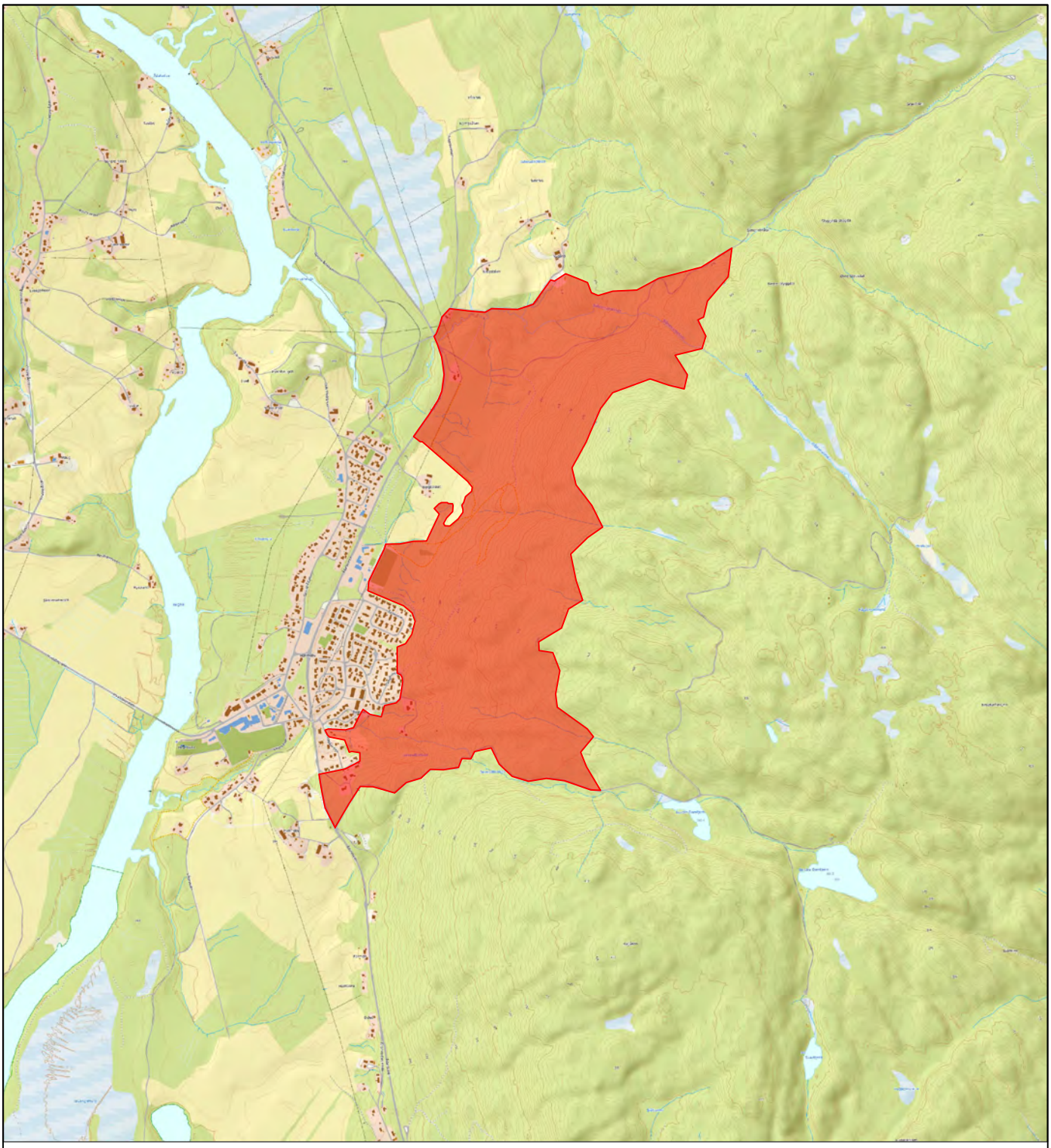

RINGERIKE KOMMUNE
STRATEGI- OG UTVIKLING
AREAL- OG BYPLAN

FRILUFTSKARTLEGGING OG VERDISETTING

OMRÅDENAVN:	OMRÅDE ID:
Hallingby	**66**

OMRÅDETYPE:	MÅLESTOKK:	AREAL:
Nærturterreng (NT)	**1:25 000**	**1,78 km²**

VERDISETTINGSKRITERIER

BRUKERFREKVENS:	REGIONALE OG NASJONALE BRUKERE:	OPPLEVELSES-KVALITETER:	SYMBOLVERDI:	FUNKSJON:	EGNETHET:	TILRETTELEGGING:	KUNNSKAPS-VERDIER:	INNGREP:	TILGJENGELIGHET:	LYDMILJØ:
4	**2**	**3**	**2**	**4**	**3**	**4**	**2**	**3**	**4**	**3**

SCORECARD

D											C										B										A										
11	12	13	14	15	16	17	18	19	20	21	22	23	24	25	26	27	28	29	30	31	32	33	34	35	36	37	38	39	40	41	42	43	44	45	46	47	48	49	50	51	52	53	54	55

SCORE	VERDI
34/55	**B**

OMRÅDEBESKRIVELSE

Lysløype. Flere turstier som blir brukt sommerstid. Utgangspunkt for flere turer til skogstjern. Populære turer på vår, sommer og høst. Opparbeidet skogsbilveier.

Se http://www.citichat.no/fogv/report.php?id_report=66 for mer informasjon.

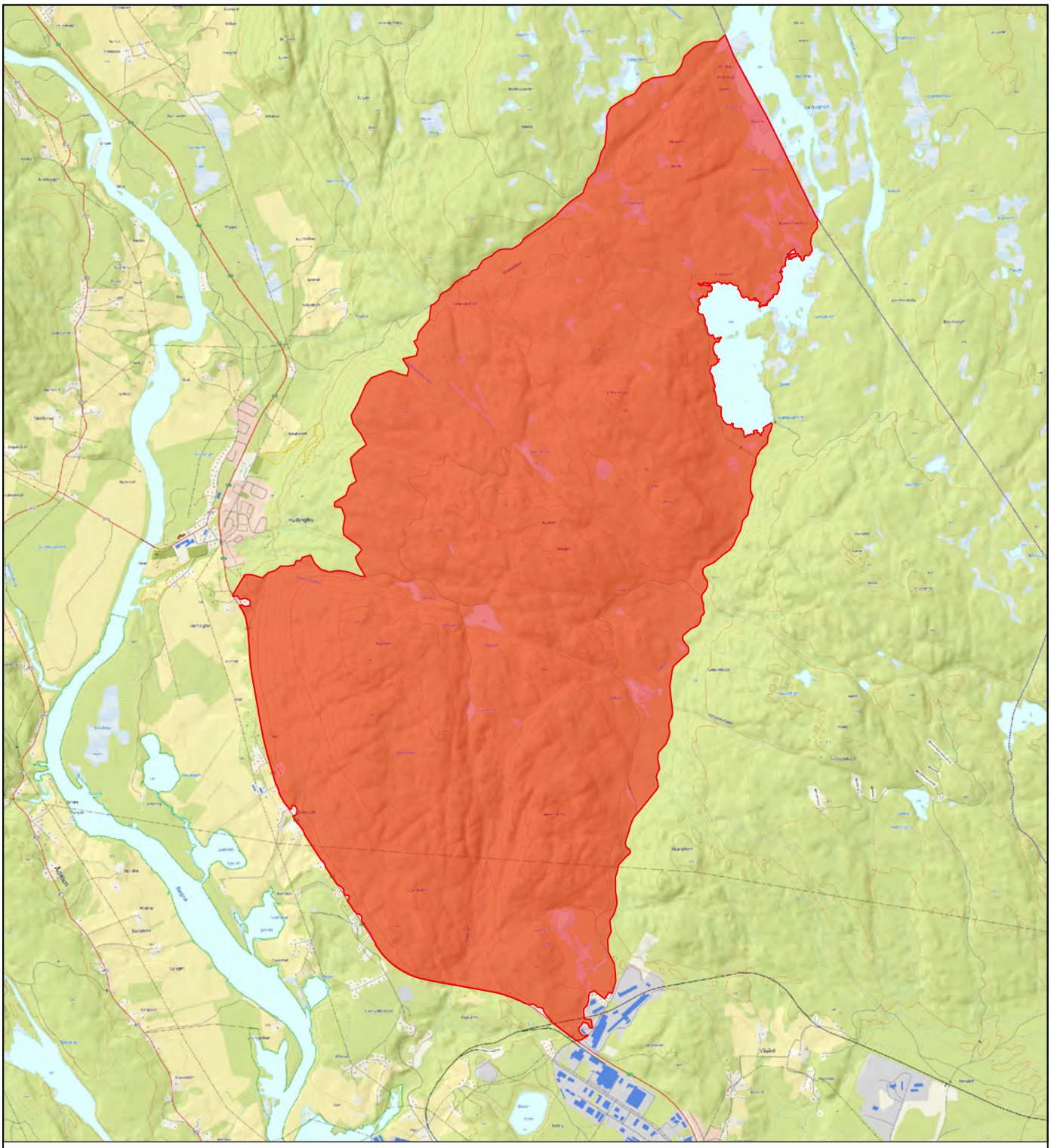

RINGERIKE KOMMUNE
STRATEGI- OG UTVIKLING
AREAL- OG BYPLAN

FRILUFTSKARTLEGGING OG VERDISETTING

OMRÅDENAVN:
Slåtteberget

OMRÅDE ID: **67**

OMRÅDETYPE: **Store turområder med tilrettelegging (TM)**

MÅLESTOKK: **1:50 000**

AREAL: **22,94 km²**

VERDISETTINGSKRITERIER

BRUKERFREKVENS:	REGIONALE OG NASJONALE BRUKERE:	OPPLEVELSES-KVALITETER:	SYMBOLVERDI:	FUNKSJON:	EGNETHET:	TILRETTELEGGING:	KUNNSKAPS-VERDIER:	INNGREP:	TILGJENGELIGHET:	LYDMILJØ:
3	2	3	2	3	3	3	2	3	3	4

SCORECARD

D											C										B										A									
11	12	13	14	15	16	17	18	19	20	21	22	23	24	25	26	27	28	29	30	31	32	33	34	35	36	37	38	39	40	41	42	43	44	45	46	47	48	49	50	51	52	53	54	55

SCORE: 31/55

VERDI: C

OMRÅDEBESKRIVELSE

Turer til mange skogstjern på skogsbilveier og stier. Området brukes mye vår, sommer og høst. Muligheter for fiske og bading. Opparbeidet bålplass ved Hvalstjern.

Se http://www.citichat.no/fogv/report.php?id_report=67 for mer informasjon.

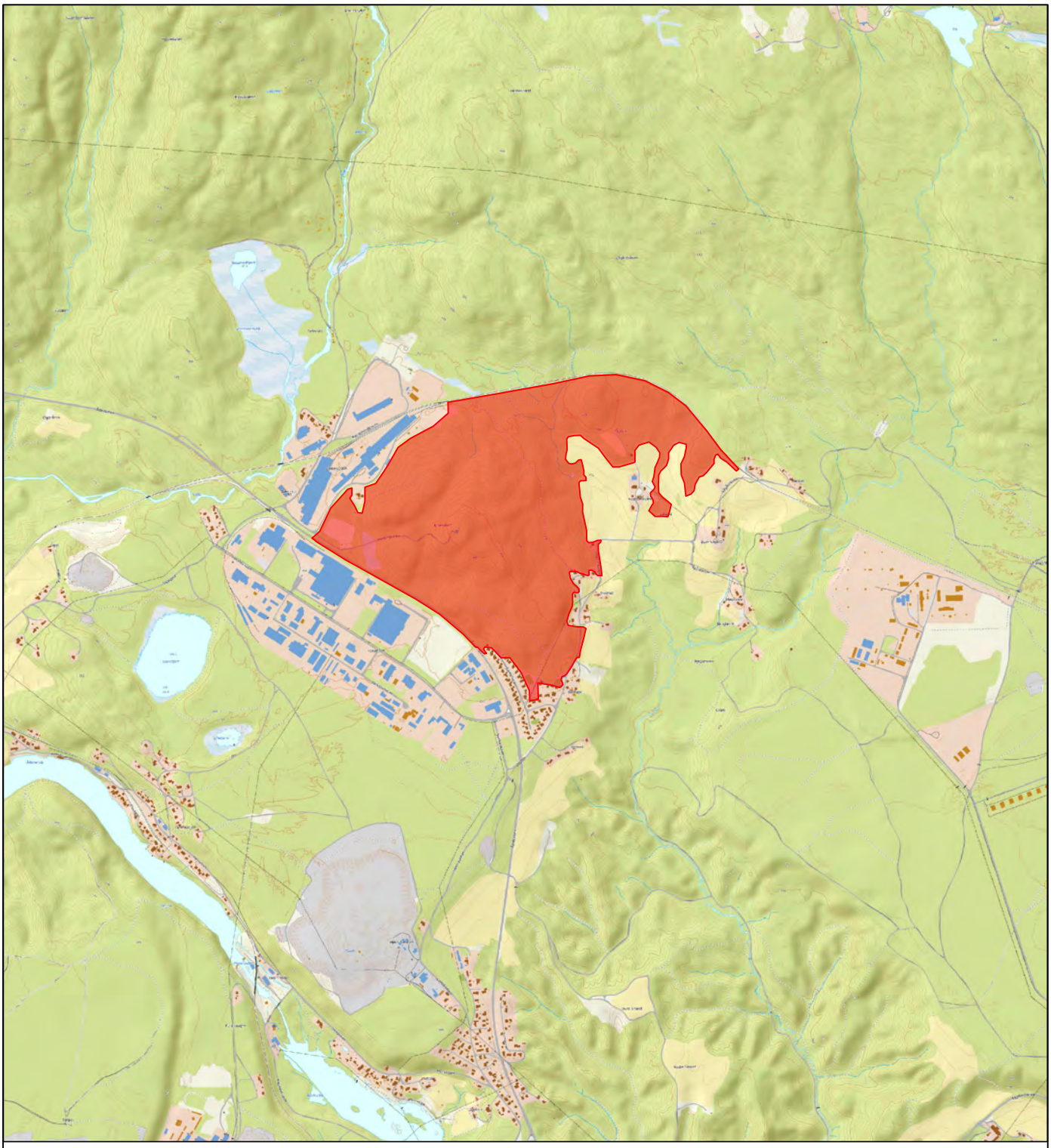

RINGERIKE KOMMUNE
STRATEGI- OG UTVIKLING
AREAL- OG BYPLAN

FRILUFTSKARTLEGGING OG VERDISETTING

OMRÅDENAVN:
Ulvenåsen

OMRÅDE ID:
68

OMRÅDETYPE:
Nærturterreng (NT)

MÅLESTOKK:
1:25 000

AREAL:
1,15 km²

VERDISETTINGSKRITERIER

BRUKERFREKVENS:	REGIONALE OG NASJONALE BRUKERE:	OPPLEVELSES-KVALITETER:	SYMBOLVERDI:	FUNKSJON:	EGNETHET:	TILRETTELEGGING:	KUNNSKAPS-VERDIER:	INNGREP:	TILGJENGELIGHET:	LYDMILJØ:
3	2	3	3	3	3	2	4	3	3	2

SCORECARD

11	12	13	14	15	16	17	18	19	20	21	22	23	24	25	26	27	28	29	30	31	32	33	34	35	36	37	38	39	40	41	42	43	44	45	46	47	48	49	50	51	52	53	54	55
D											C											B											A											

SCORE
31/55

VERDI
C

OMRÅDEBESKRIVELSE

Tur opp til vanntårn.

Se http://www.citichat.no/fogv/report.php?id_report=68 for mer informasjon.

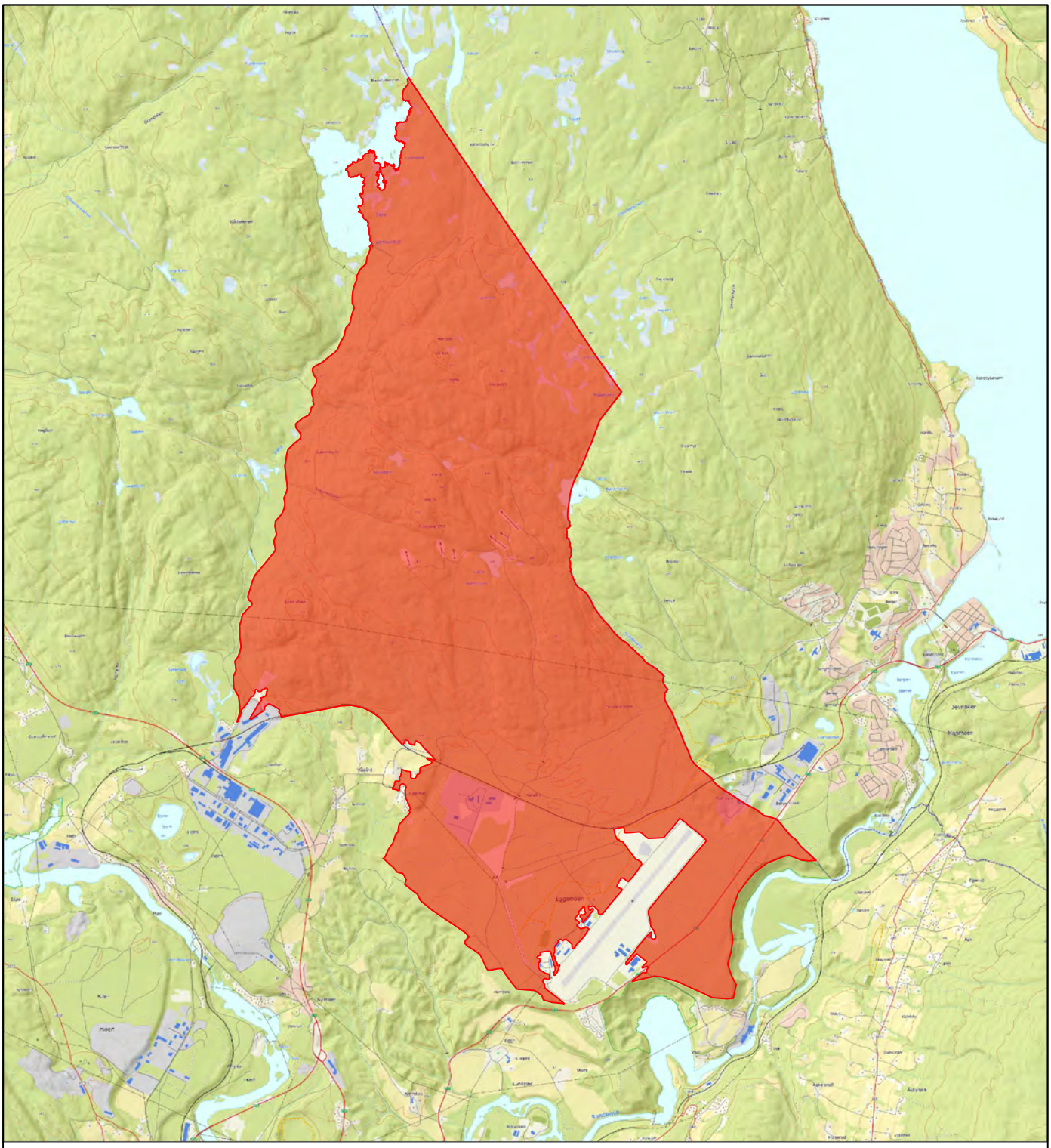

RINGERIKE KOMMUNE
STRATEGI- OG UTVIKLING
AREAL- OG BYPLAN

FRILUFTSKARTLEGGING OG VERDISETTING

OMRÅDENAVN:
Eggemoen

OMRÅDE ID: **69**

OMRÅDETYPE: **Store turområder med tilrettelegging (TM)**

MÅLESTOKK: **1:60 000**

AREAL: **25,17 km²**

VERDISETTINGSKRITERIER

BRUKERFREKVENS:	REGIONALE OG NASJONALE BRUKERE:	OPPLEVELSES-KVALITETER:	SYMBOLVERDI:	FUNKSJON:	EGNETHET:	TILRETTELEGGING:	KUNNSKAPS-VERDIER:	INNGREP:	TILGJENGELIGHET:	LYDMILJØ:
4	4	4	4	4	4	4	4	2	5	3

SCORECARD

11	12	13	14	15	16	17	18	19	20	21	22	23	24	25	26	27	28	29	30	31	32	33	34	35	36	37	38	39	40	41	42	43	44	45	46	47	48	49	50	51	52	53	54	55
D											C											B											A											

SCORE: 42/55

VERDI: **B**

OMRÅDEBESKRIVELSE

Mye stier på kryss og tvers. Lysløype. Området er mye brukt til trening. Muligheter for sykkelturer. Området har også flere skytebaner.

Se http://www.citichat.no/fogv/report.php?id_report=69 for mer informasjon.

RINGERIKE KOMMUNE
STRATEGI- OG UTVIKLING
AREAL- OG BYPLAN

FRILUFTSKARTLEGGING OG VERDISETTING

OMRÅDENAVN:
Fjøsvikfjellet

OMRÅDE ID:
70

OMRÅDETYPE:
Store turområder med tilrettelegging (TM)

MÅLESTOKK:
1:75 000

AREAL:
37,61 km²

VERDISETTINGSKRITERIER

BRUKERFREKVENS:	REGIONALE OG NASJONALE BRUKERE:	OPPLEVELSES-KVALITETER:	SYMBOLVERDI:	FUNKSJON:	EGNETHET:	TILRETTELEGGING:	KUNNSKAPS-VERDIER:	INNGREP:	TILGJENGELIGHET:	LYDMILJØ:
3	2	3	3	3	3	2	2	3	3	4

SCORECARD

D											C										B										A									
11	12	13	14	15	16	17	18	19	20	21	22	23	24	25	26	27	28	29	30	31	32	33	34	35	36	37	38	39	40	41	42	43	44	45	46	47	48	49	50	51	52	53	54	55

SCORE
31/55

VERDI
C

OMRÅDEBESKRIVELSE

Området har flere rundturer på sykkel, til fots av form av stier og skogsbilveier. Populær tur er opp til en gammel brannvakthytte. Utsiktspunkt. Området blir brukt mye vår, sommer og høst. Lite med parkeringsplasser, så parkering må skje langs skogsbilveier.

Se http://www.citichat.no/fogv/report.php?id_report=70 for mer informasjon.

RINGERIKE KOMMUNE
STRATEGI- OG UTVIKLING
AREAL- OG BYPLAN

FRILUFTSKARTLEGGING OG VERDISETTING

OMRÅDENAVN:
Gudbrandshaugene

OMRÅDE ID:
71

OMRÅDETYPE:
Store turområder uten tilrettelegging (TU)

MÅLESTOKK:
1:50 000

AREAL:
29,64 km^2

VERDISETTINGSKRITERIER

BRUKERFREKVENS:	REGIONALE OG NASJONALE BRUKERE:	OPPLEVELSES-KVALITETER:	SYMBOLVERDI:	FUNKSJON:	EGNETHET:	TILRETTELEGGING:	KUNNSKAPS-VERDIER:	INNGREP:	TILGJENGELIGHET:	LYDMILJØ:
2	2	3	2	2	3	2	2	3	3	4

SCORECARD

D											C										B										A									
11	12	13	14	15	16	17	18	19	20	21	22	23	24	25	26	27	28	29	30	31	32	33	34	35	36	37	38	39	40	41	42	43	44	45	46	47	48	49	50	51	52	53	54	55

SCORE
28/55

VERDI
C

OMRÅDEBESKRIVELSE

Ulike sykkelruter og turmuligheter. Utsiktspunkt. Bading og fiske.

Se http://www.citichat.no/fogv/report.php?id_report=71 for mer informasjon.

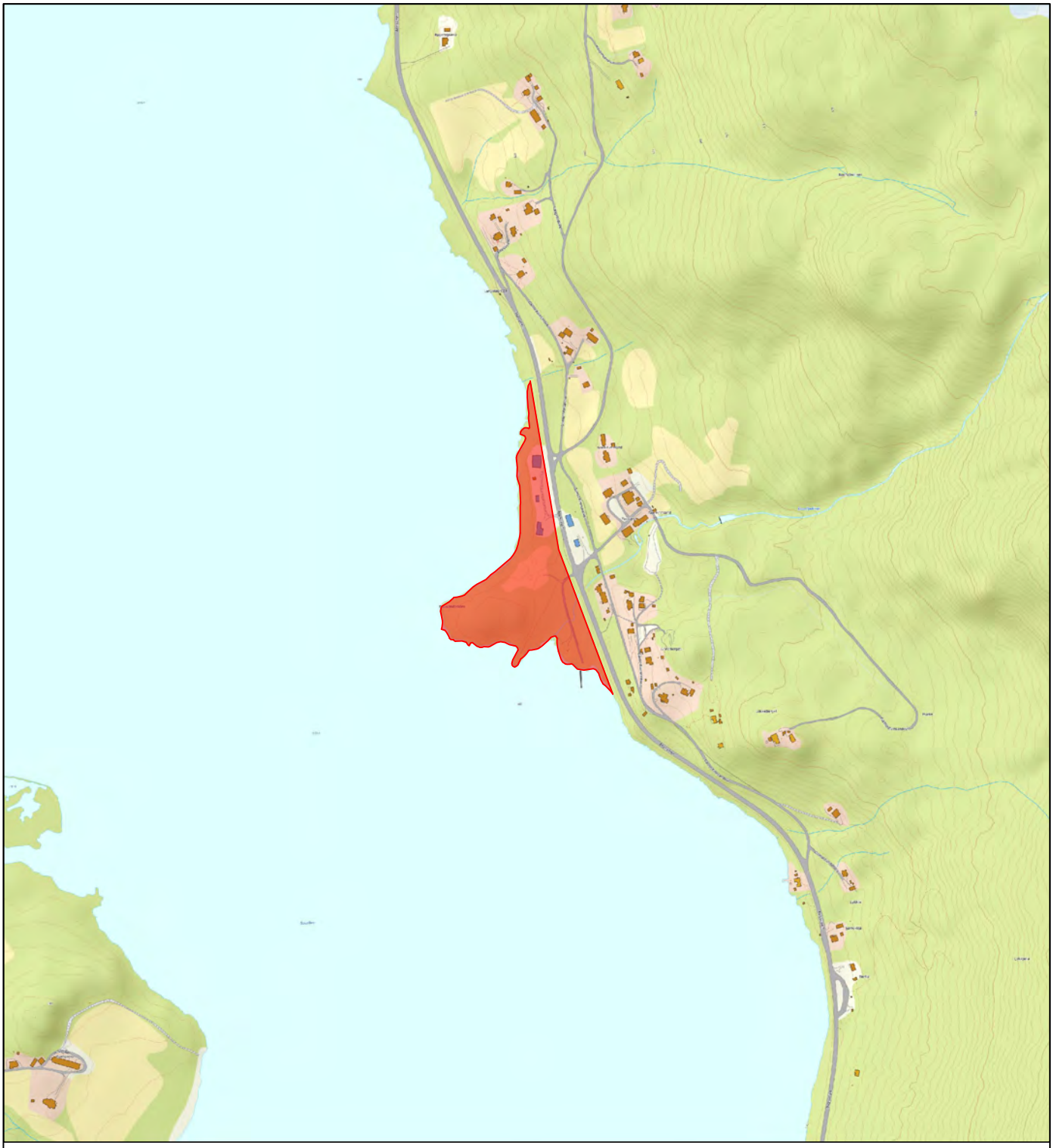

RINGERIKE KOMMUNE
STRATEGI- OG UTVIKLING
AREAL- OG BYPLAN

FRILUFTSKARTLEGGING OG VERDISETTING

OMRÅDENAVN:
Finnsandodden

OMRÅDE ID: **72**

OMRÅDETYPE: **Nærturterreng (NT)**

MÅLESTOKK: **1:10 000**

AREAL: **0,04 km²**

VERDISETTINGSKRITERIER

BRUKERFREKVENS:	REGIONALE OG NASJONALE BRUKERE:	OPPLEVELSES-KVALITETER:	SYMBOLVERDI:	FUNKSJON:	EGNETHET:	TILRETTELEGGING:	KUNNSKAPS-VERDIER:	INNGREP:	TILGJENGELIGHET:	LYDMILJØ:
3	2	3	3	3	4	2	4	3	2	2

SCORECARD

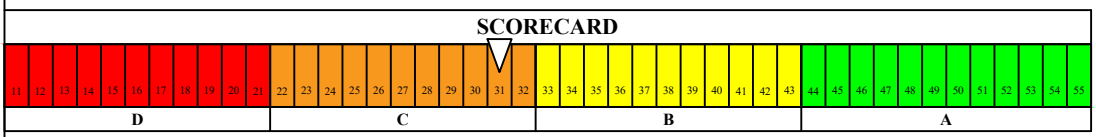

SCORE	VERDI
31/55	C

OMRÅDEBESKRIVELSE

Badeplass og fiske. Badeplassen er godt egnet siden den har fin sand og er langgrunt. Statlig sikra friluftsområde. Finnes et sanitæranlegg, samt et mobilt toalett som trenger oppgradering. Området trenger å bli satt i bedre stand, mye gror igjen. Parkering, utkjøring noe trafikkfarlig, grunnet tilgroing.

Se http://www.citichat.no/fogv/report.php?id_report=72 for mer informasjon.

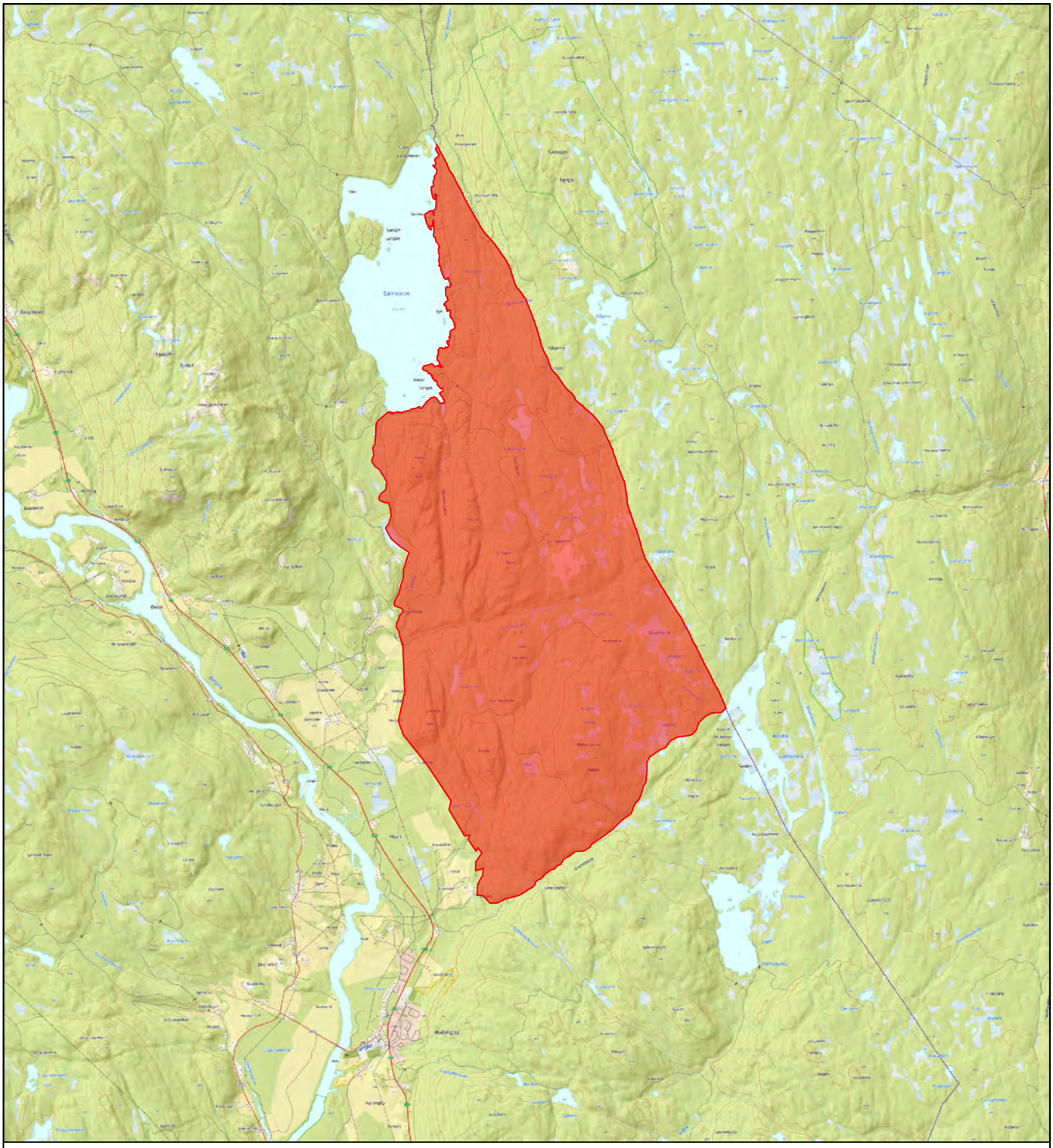

RINGERIKE KOMMUNE
STRATEGI- OG UTVIKLING
AREAL- OG BYPLAN

FRILUFTSKARTLEGGING OG VERDISETTING

OMRÅDENAVN:
Trollhaugene

OMRÅDE ID: **73**

OMRÅDETYPE: **Store turområder med tilrettelegging (TM)**

MÅLESTOKK: **1:75 000**

AREAL: **22,44 km²**

VERDISETTINGSKRITERIER

BRUKERFREKVENS:	REGIONALE OG NASJONALE BRUKERE:	OPPLEVELSES-KVALITETER:	SYMBOLVERDI:	FUNKSJON:	EGNETHET:	TILRETTELEGGING:	KUNNSKAPS-VERDIER:	INNGREP:	TILGJENGELIGHET:	LYDMILJØ:
2	2	3	3	3	3	2	2	3	3	4

SCORECARD

D											C										B											A											
11	12	13	14	15	16	17	18	19	20	21	22	23	24	25	26	27	28	29	30	31	32	33	34	35	36	37	38	39	40	41	42	43	44	45	46	47	48	49	50	51	52	53	54	55

SCORE: 30/55

VERDI: C

OMRÅDEBESKRIVELSE

Muligheter for sykkelturer og tur på sti.

Se http://www.citichat.no/fogv/report.php?id_report=73 for mer informasjon.

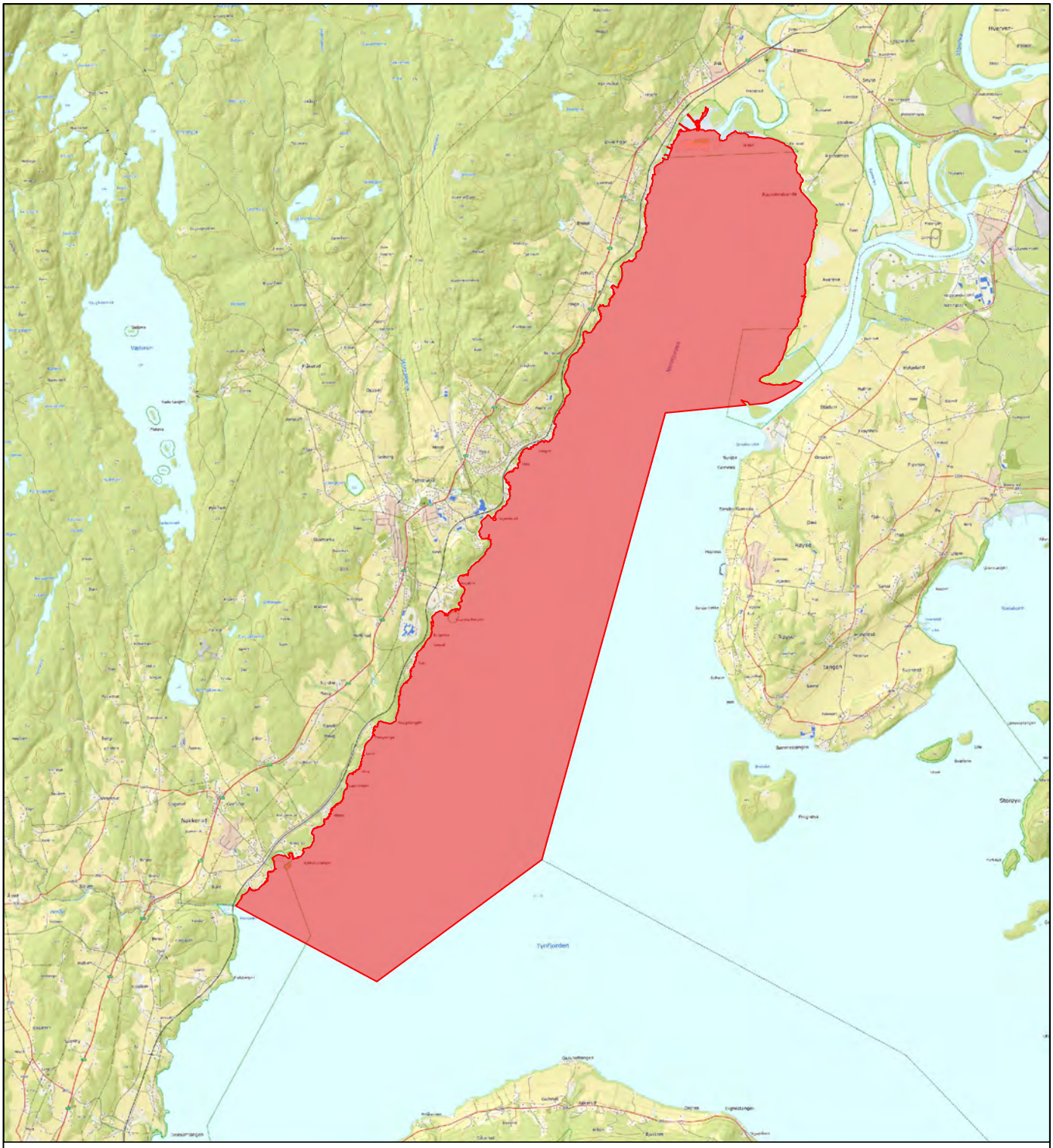

RINGERIKE KOMMUNE
STRATEGI- OG UTVIKLING
AREAL- OG BYPLAN

FRILUFTSKARTLEGGING OG VERDISETTING

OMRÅDENAVN:
Tyrifjorden

OMRÅDE ID:
74

OMRÅDETYPE:
Strandsone (SS)

MÅLESTOKK:
1:75 000

AREAL:
25,44 km²

VERDISETTINGSKRITERIER

BRUKERFREKVENS:	REGIONALE OG NASJONALE BRUKERE:	OPPLEVELSES-KVALITETER:	SYMBOLVERDI:	FUNKSJON:	EGNETHET:	TILRETTELEGGING:	KUNNSKAPS-VERDIER:	INNGREP:	TILGJENGELIGHET:	LYDMILJØ:
4	4	3	3	3	4	4	4	3	4	3

SCORECARD

11	12	13	14	15	16	17	18	19	20	21	22	23	24	25	26	27	28	29	30	31	32	33	34	35	36	37	38	39	40	41	42	43	44	45	46	47	48	49	50	51	52	53	54	55
D											C											B											A											

SCORE
39/55

VERDI
B

OMRÅDEBESKRIVELSE

Bading. Fisking. Padling. Fugletitting. Isfiske.

Se http://www.citichat.no/fogv/report.php?id_report=74 for mer informasjon.

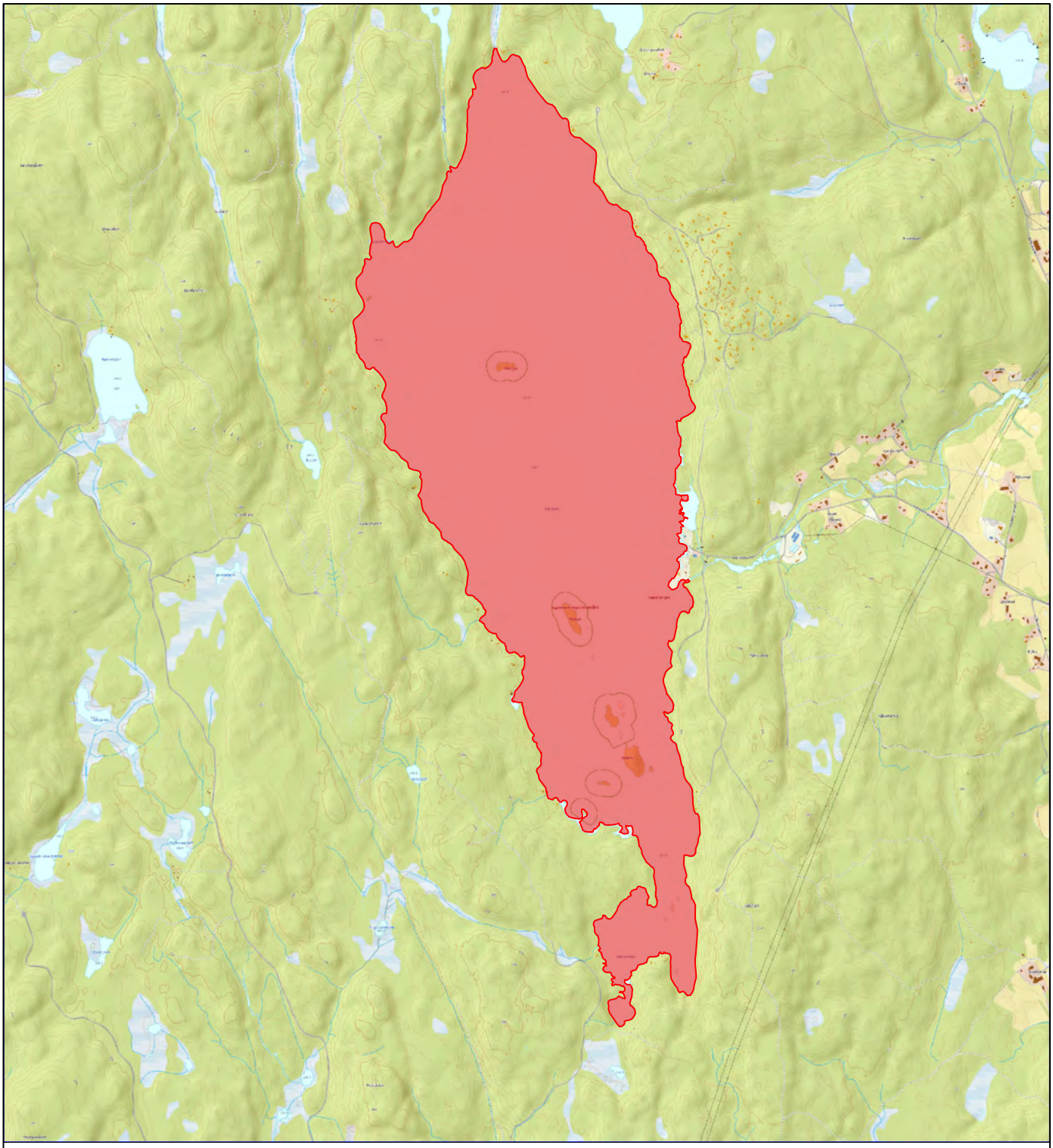

RINGERIKE KOMMUNE
STRATEGI- OG UTVIKLING
AREAL- OG BYPLAN

FRILUFTSKARTLEGGING OG VERDISETTING

OMRÅDENAVN:
Væleren

OMRÅDE ID:
75

OMRÅDETYPE:
Strandsone (SS)

MÅLESTOKK:
1:25 000

AREAL:
3,23 km²

VERDISETTINGSKRITERIER

BRUKERFREKVENS:	REGIONALE OG NASJONALE BRUKERE:	OPPLEVELSES-KVALITETER:	SYMBOLVERDI:	FUNKSJON:	EGNETHET:	TILRETTELEGGING:	KUNNSKAPS-VERDIER:	INNGREP:	TILGJENGELIGHET:	LYDMILJØ:
2	2	3	2	2	3	2	2	3	3	4

SCORECARD

D											C										B											A											
11	12	13	14	15	16	17	18	19	20	21	22	23	24	25	26	27	28	29	30	31	32	33	34	35	36	37	38	39	40	41	42	43	44	45	46	47	48	49	50	51	52	53	54	55

SCORE
28/55

VERDI
C

OMRÅDEBESKRIVELSE

Fiske. Bading. Padling. Sti rundt vannet. Drikkevannskilde.

Se http://www.citichat.no/fogv/report.php?id_report=75 for mer informasjon.

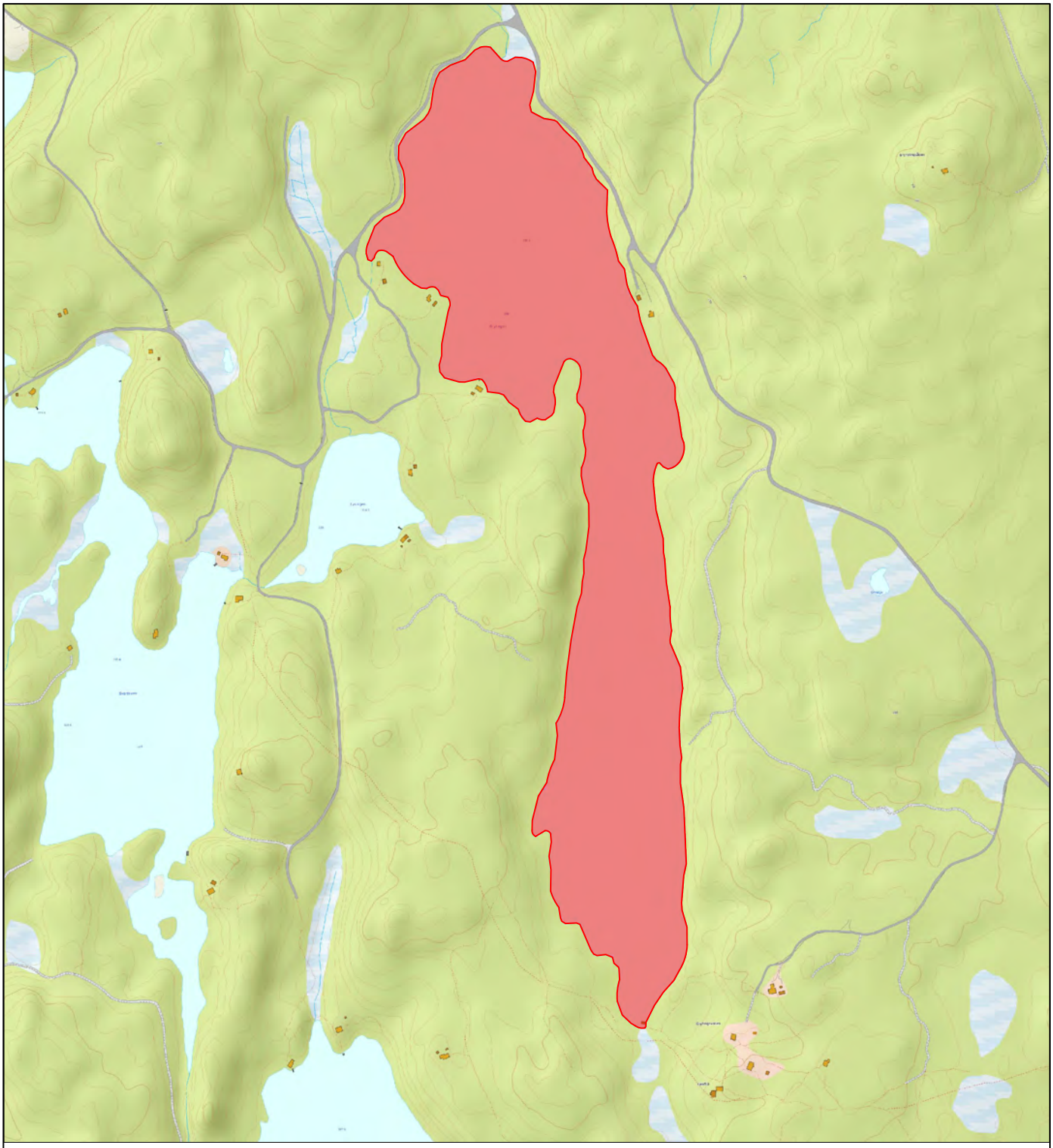

RINGERIKE KOMMUNE
STRATEGI- OG UTVIKLING
AREAL- OG BYPLAN

FRILUFTSKARTLEGGING OG VERDISETTING

OMRÅDENAVN:
Grytingen

OMRÅDE ID: **76**

OMRÅDETYPE: **Strandsone (SS)**

MÅLESTOKK: **1:10 000**

AREAL: **0,38 km²**

VERDISETTINGSKRITERIER

BRUKERFREKVENS:	REGIONALE OG NASJONALE BRUKERE:	OPPLEVELSES-KVALITETER:	SYMBOLVERDI:	FUNKSJON:	EGNETHET:	TILRETTELEGGING:	KUNNSKAPS-VERDIER:	INNGREP:	TILGJENGELIGHET:	LYDMILJØ:
3	2	3	2	2	3	2	2	3	3	4

SCORECARD

D											C										B											A											
11	12	13	14	15	16	17	18	19	20	21	22	23	24	25	26	27	28	29	30	31	32	33	34	35	36	37	38	39	40	41	42	43	44	45	46	47	48	49	50	51	52	53	54	55

SCORE: 29/55

VERDI: C

OMRÅDEBESKRIVELSE

Bading. Fiske. Padling. Camping.

Se http://www.citichat.no/fogv/report.php?id_report=76 for mer informasjon.

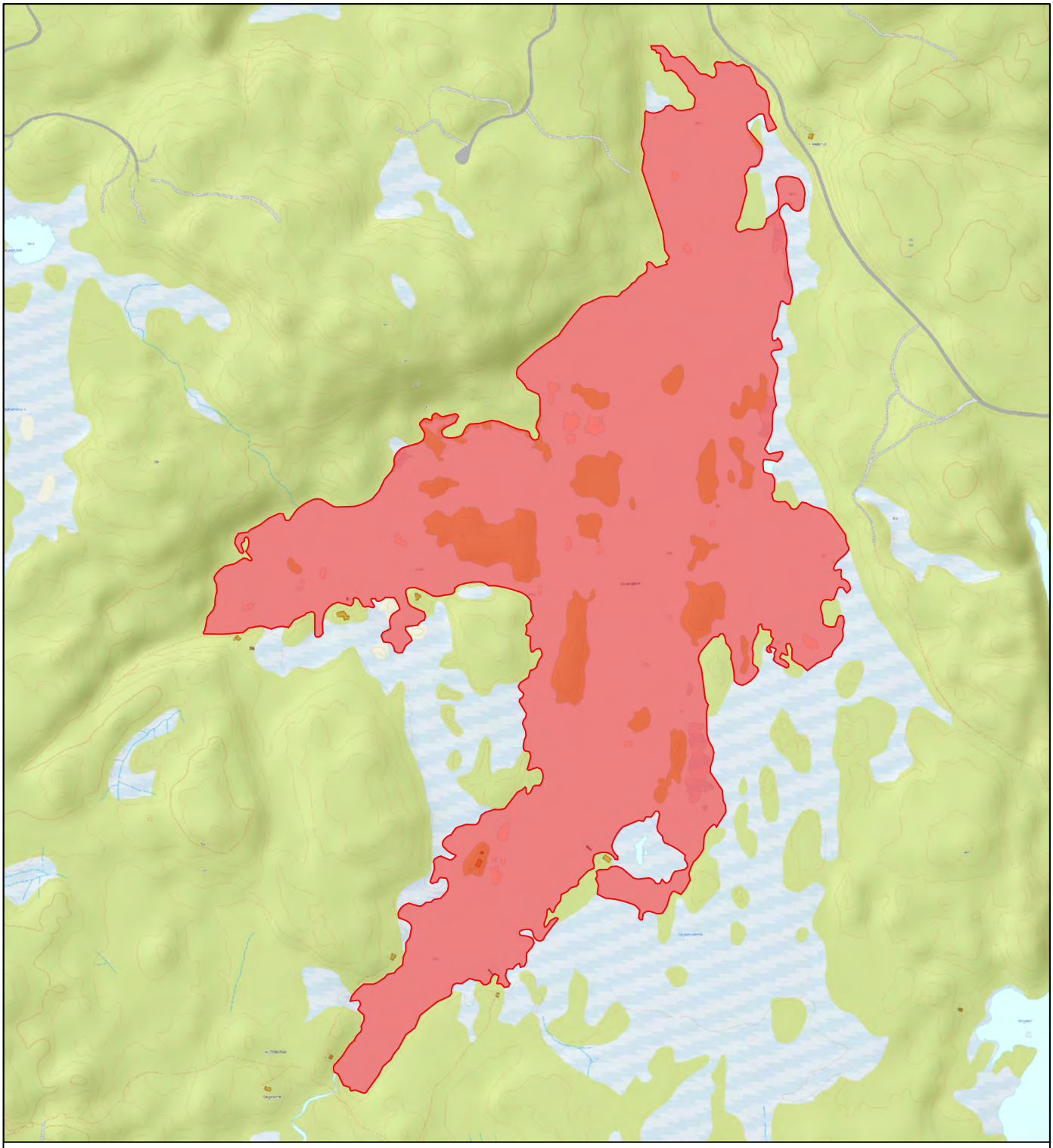

RINGERIKE KOMMUNE
STRATEGI- OG UTVIKLING
AREAL- OG BYPLAN

FRILUFTSKARTLEGGING OG VERDISETTING

OMRÅDENAVN:
Skjærsjøen

OMRÅDE ID: **77**

OMRÅDETYPE: **Strandsone (SS)**

MÅLESTOKK: **1:10 000**

AREAL: **6,92 km²**

VERDISETTINGSKRITERIER

BRUKERFREKVENS:	REGIONALE OG NASJONALE BRUKERE:	OPPLEVELSES-KVALITETER:	SYMBOLVERDI:	FUNKSJON:	EGNETHET:	TILRETTELEGGING:	KUNNSKAPS-VERDIER:	INNGREP:	TILGJENGELIGHET:	LYDMILJØ:
3	2	3	2	2	3	2	2	3	4	4

SCORECARD

11 12 13 14 15 16 17 18 19 20 21 | 22 23 24 25 26 27 28 29 30 31 32 | 33 34 35 36 37 38 39 40 41 42 43 | 44 45 46 47 48 49 50 51 52 53 54 55

D | C | B | A

SCORE: 30/55

VERDI: C

OMRÅDEBESKRIVELSE

Bading. Fisking. Padling. Camping/telting. Blåmerka turstier.

Se http://www.citichat.no/fogv/report.php?id_report=77 for mer informasjon.

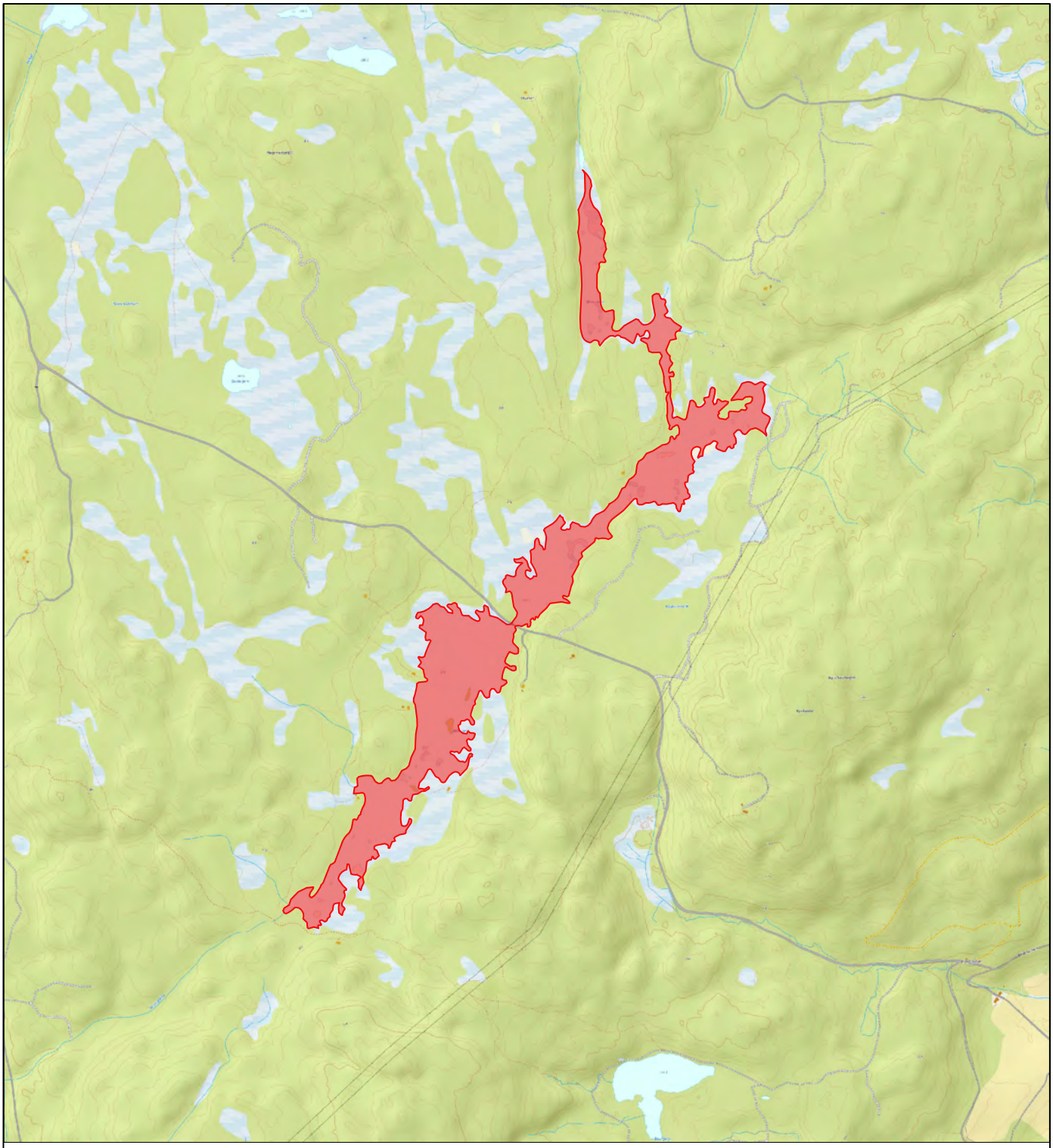

RINGERIKE KOMMUNE
STRATEGI- OG UTVIKLING
AREAL- OG BYPLAN

FRILUFTSKARTLEGGING OG VERDISETTING

OMRÅDENAVN:
Aklangen

OMRÅDE ID: **78**

OMRÅDETYPE: **Strandsone (SS)**

MÅLESTOKK: **1:15 000**

AREAL: **0,24 km²**

VERDISETTINGSKRITERIER

BRUKERFREKVENS:	REGIONALE OG NASJONALE BRUKERE:	OPPLEVELSES-KVALITETER:	SYMBOLVERDI:	FUNKSJON:	EGNETHET:	TILRETTELEGGING:	KUNNSKAPS-VERDIER:	INNGREP:	TILGJENGELIGHET:	LYDMILJØ:
4	3	4	3	3	3	3	3	3	4	3

SCORECARD

D											C										B											A											
11	12	13	14	15	16	17	18	19	20	21	22	23	24	25	26	27	28	29	30	31	32	33	34	35	36	37	38	39	40	41	42	43	44	45	46	47	48	49	50	51	52	53	54	55

SCORE	VERDI
36/55	B

OMRÅDEBESKRIVELSE

Bading. Fisking. Padling. Camping/telting. Blåmerka turstier.

Se http://www.citichat.no/fogv/report.php?id_report=78 for mer informasjon.

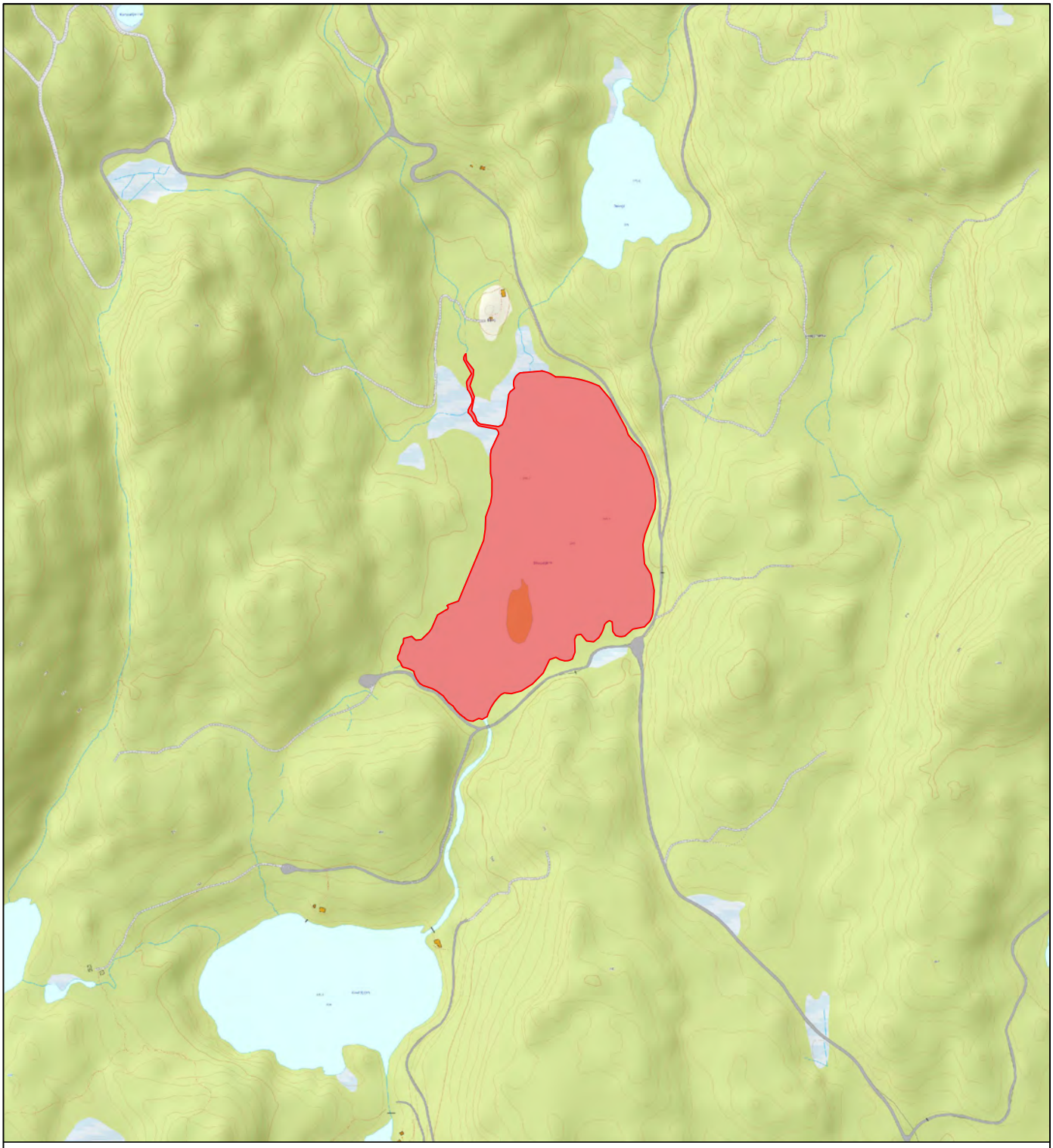

RINGERIKE KOMMUNE
STRATEGI- OG UTVIKLING
AREAL- OG BYPLAN

FRILUFTSKARTLEGGING OG VERDISETTING

OMRÅDENAVN:
Skogstjern

OMRÅDE ID: **79**

OMRÅDETYPE: **Strandsone (SS)**

MÅLESTOKK: **1:10 000**

AREAL: **0,15 km²**

VERDISETTINGSKRITERIER

BRUKERFREKVENS:	REGIONALE OG NASJONALE BRUKERE:	OPPLEVELSES-KVALITETER:	SYMBOLVERDI:	FUNKSJON:	EGNETHET:	TILRETTELEGGING:	KUNNSKAPS-VERDIER:	INNGREP:	TILGJENGELIGHET:	LYDMILJØ:
3	2	4	2	3	3	2	2	3	4	4

SCORECARD

D											C										B										A										
11	12	13	14	15	16	17	18	19	20	21	22	23	24	25	26	27	28	29	30	31	32	33	34	35	36	37	38	39	40	41	42	43	44	45	46	47	48	49	50	51	52	53	54	55

SCORE	VERDI
32/55	C

OMRÅDEBESKRIVELSE

Bading. Fisking. Padling. Camping/telting.

Se http://www.citichat.no/fogv/report.php?id_report=79 for mer informasjon.

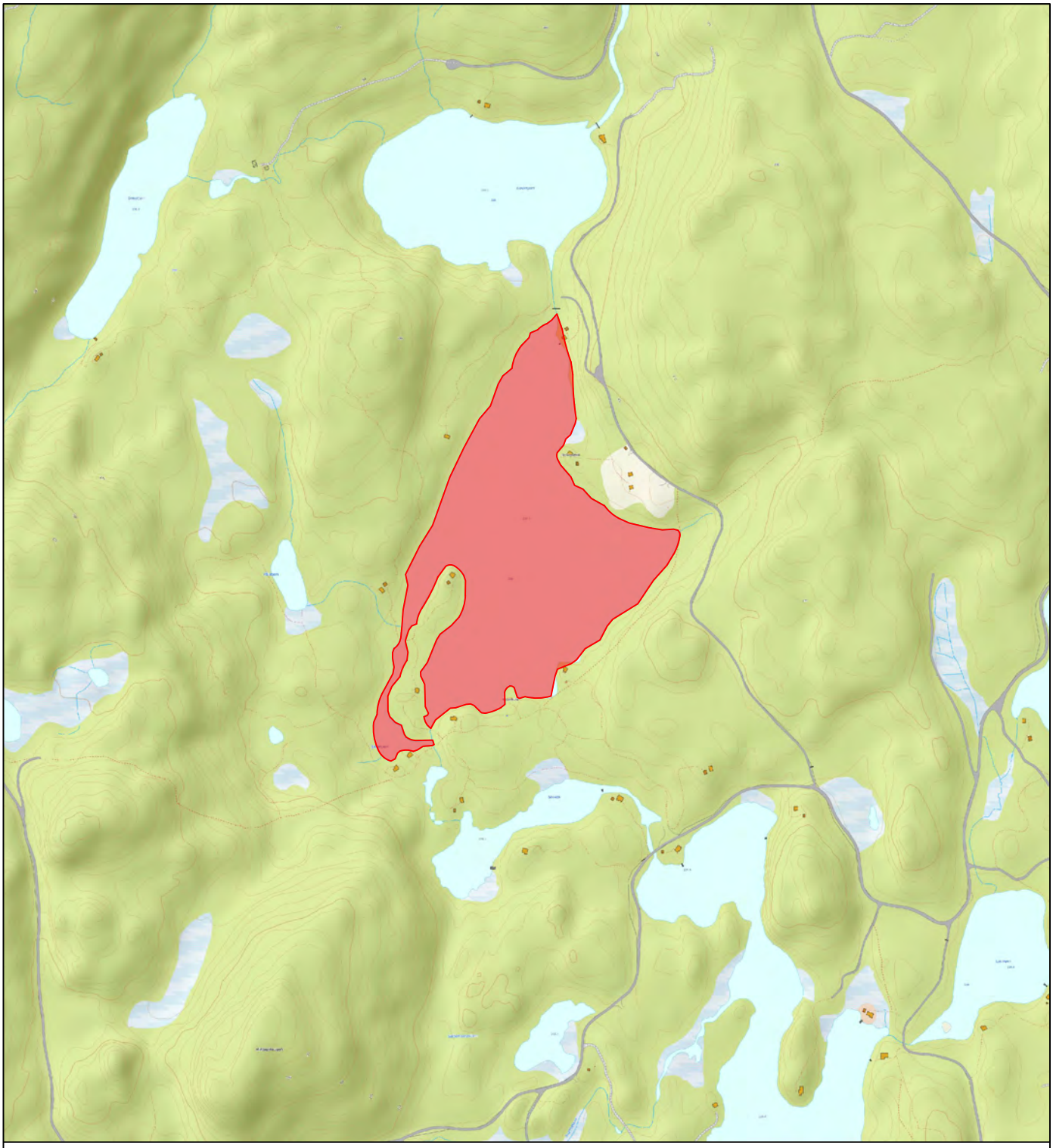

RINGERIKE KOMMUNE
STRATEGI- OG UTVIKLING
AREAL- OG BYPLAN

FRILUFTSKARTLEGGING OG VERDISETTING

OMRÅDENAVN:
Setertjern

OMRÅDE ID: **80**

OMRÅDETYPE: **Strandsone (SS)**

MÅLESTOKK: **1:10 000**

AREAL: **0,16 km²**

VERDISETTINGSKRITERIER

BRUKERFREKVENS:	REGIONALE OG NASJONALE BRUKERE:	OPPLEVELSES-KVALITETER:	SYMBOLVERDI:	FUNKSJON:	EGNETHET:	TILRETTELEGGING:	KUNNSKAPS-VERDIER:	INNGREP:	TILGJENGELIGHET:	LYDMILJØ:
4	4	4	3	3	3	3	3	4	4	5

SCORECARD

D											C										B											A											
11	12	13	14	15	16	17	18	19	20	21	22	23	24	25	26	27	28	29	30	31	32	33	34	35	36	37	38	39	40	41	42	43	44	45	46	47	48	49	50	51	52	53	54	55

SCORE	VERDI
40/55	B

OMRÅDEBESKRIVELSE

Bading. Fiske. Padling. Camping/telting. Blåmerka sti. Tursti rundt vannet. Turisthytte. Leirplasser. Gratis lån av robåt ved kjøp av fiskekort.

Se http://www.citichat.no/fogv/report.php?id_report=80 for mer informasjon.

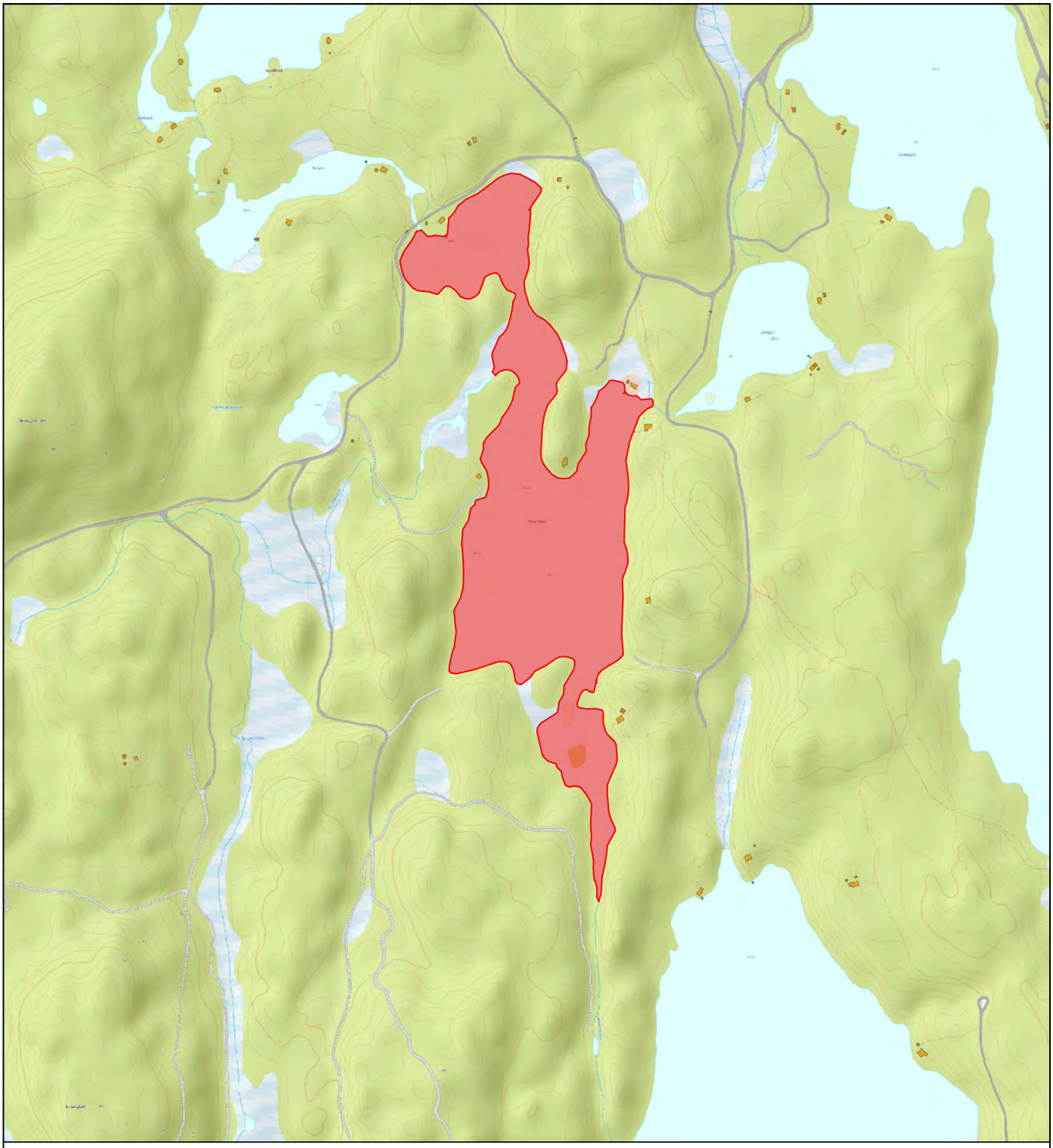

RINGERIKE KOMMUNE
STRATEGI- OG UTVIKLING
AREAL- OG BYPLAN

FRILUFTSKARTLEGGING OG VERDISETTING

OMRÅDENAVN:
Svartvann

OMRÅDE ID:
81

OMRÅDETYPE:
Strandsone (SS)

MÅLESTOKK:
1:10 000

AREAL:
0,18 km²

VERDISETTINGSKRITERIER

BRUKERFREKVENS:	REGIONALE OG NASJONALE BRUKERE:	OPPLEVELSES-KVALITETER:	SYMBOLVERDI:	FUNKSJON:	EGNETHET:	TILRETTELEGGING:	KUNNSKAPS-VERDIER:	INNGREP:	TILGJENGELIGHET:	LYDMILJØ:
2	2	3	2	2	3	2	2	3	3	4

SCORECARD

11	12	13	14	15	16	17	18	19	20	21	22	23	24	25	26	27	28	29	30	31	32	33	34	35	36	37	38	39	40	41	42	43	44	45	46	47	48	49	50	51	52	53	54	55
D											C											B											A											

SCORE
28/55

VERDI
C

OMRÅDEBESKRIVELSE

Bading. Fisking. Padling. Camping/telting. Klippestuping. Gratis lån av robåt ved kjøp av fiskekort.

Se http://www.citichat.no/fogv/report.php?id_report=81 for mer informasjon.

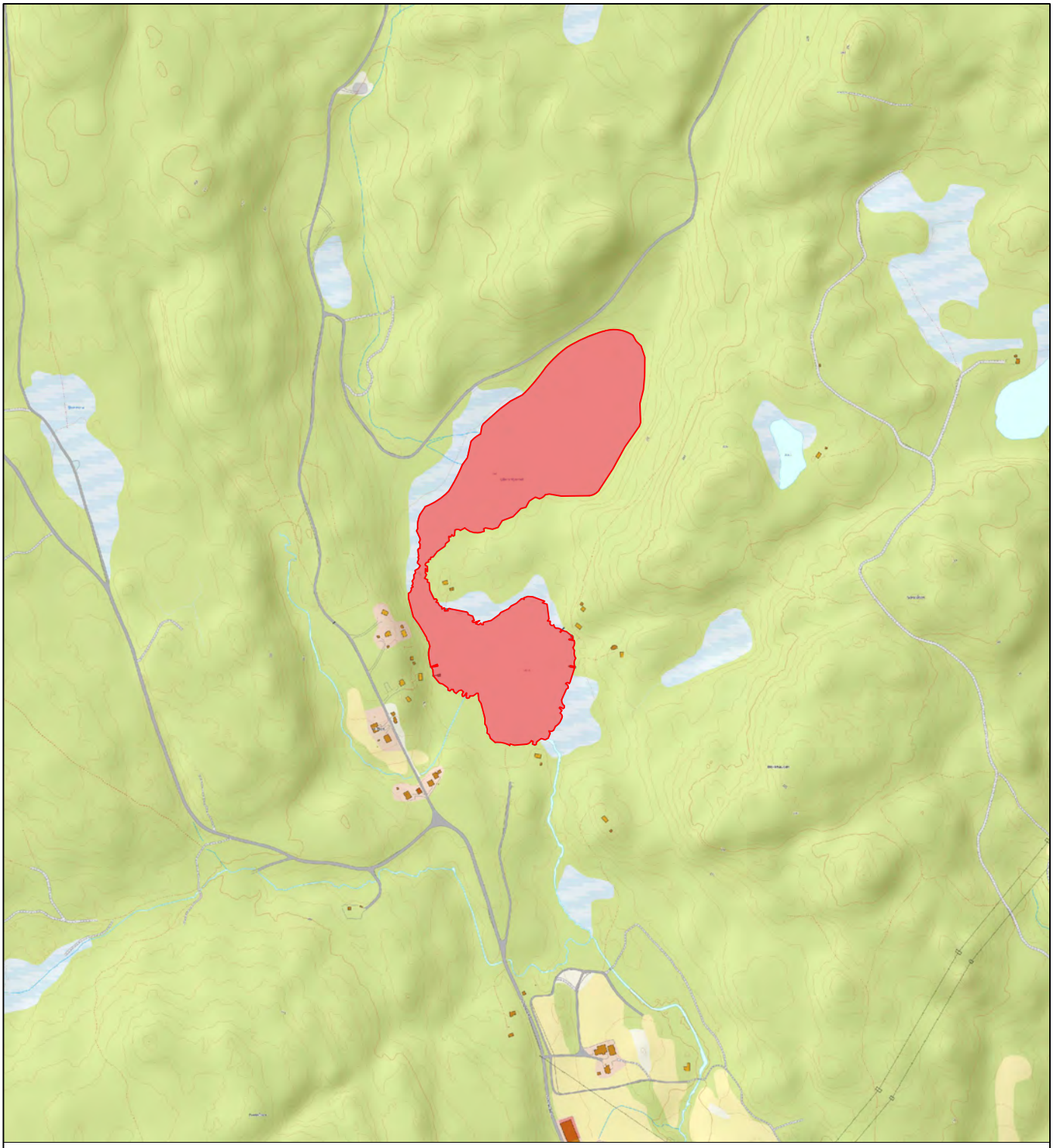

RINGERIKE KOMMUNE
STRATEGI- OG UTVIKLING
AREAL- OG BYPLAN

FRILUFTSKARTLEGGING OG VERDISETTING

OMRÅDENAVN:
Ullerentjern

OMRÅDE ID:
82

OMRÅDETYPE:
Strandsone (SS)

MÅLESTOKK:
1:10 000

AREAL:
0,12 km²

VERDISETTINGSKRITERIER

BRUKERFREKVENS:	REGIONALE OG NASJONALE BRUKERE:	OPPLEVELSES-KVALITETER:	SYMBOLVERDI:	FUNKSJON:	EGNETHET:	TILRETTELEGGING:	KUNNSKAPS-VERDIER:	INNGREP:	TILGJENGELIGHET:	LYDMILJØ:
3	2	3	2	2	3	2	2	3	3	3

SCORECARD

D											C										B										A										
11	12	13	14	15	16	17	18	19	20	21	22	23	24	25	26	27	28	29	30	31	32	33	34	35	36	37	38	39	40	41	42	43	44	45	46	47	48	49	50	51	52	53	54	55

SCORE	VERDI
28/55	C

OMRÅDEBESKRIVELSE

Bading. Fiske. Padling.

Se http://www.citichat.no/fogv/report.php?id_report=82 for mer informasjon.

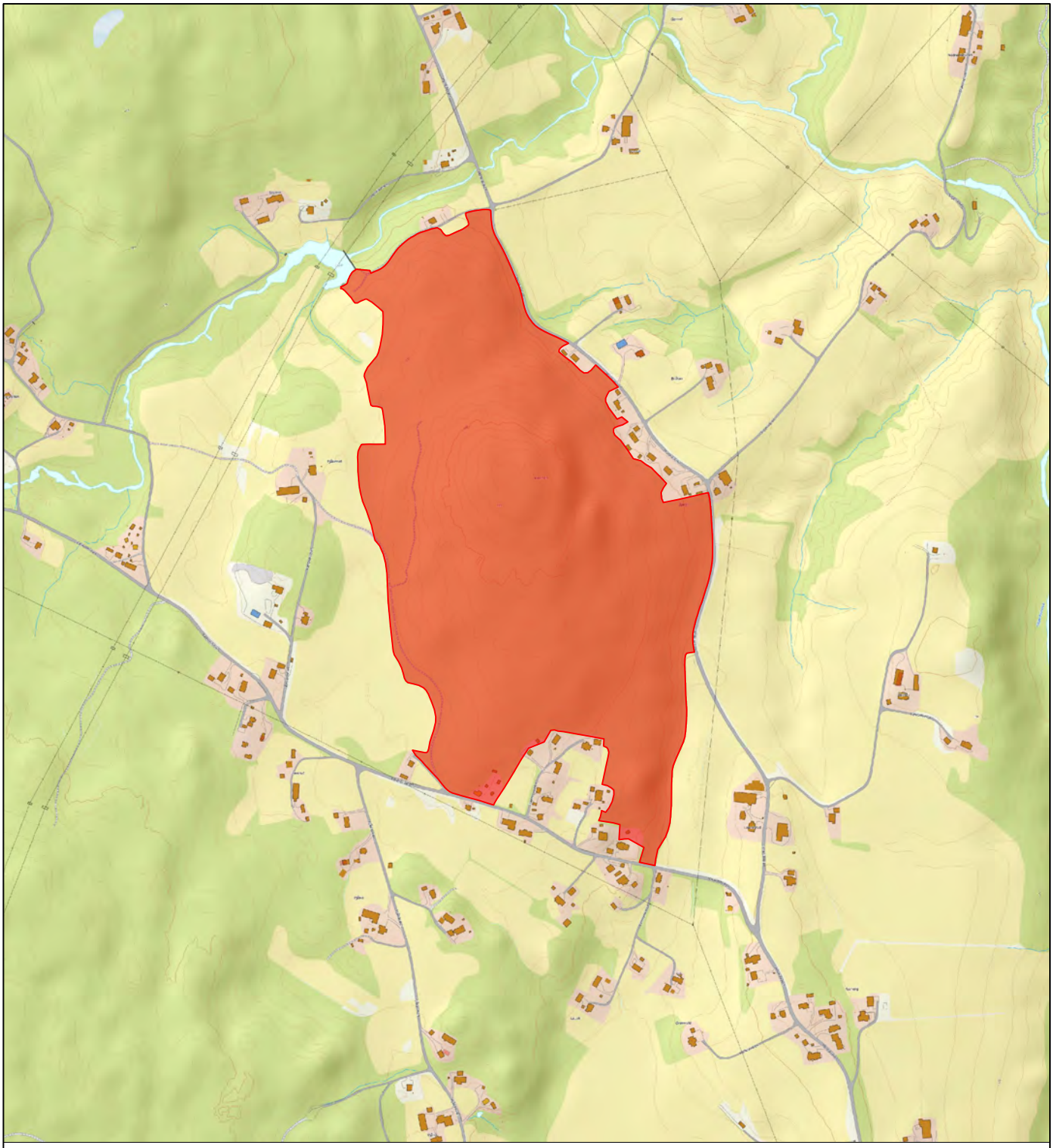

RINGERIKE KOMMUNE
STRATEGI- OG UTVIKLING
AREAL- OG BYPLAN

FRILUFTSKARTLEGGING OG VERDISETTING

OMRÅDENAVN:	OMRÅDE ID:
Knarten	**83**

OMRÅDETYPE:	MÅLESTOKK:	AREAL:
Nærturterreng (NT)	**1:10 000**	**0,42 km²**

VERDISETTINGSKRITERIER

BRUKERFREKVENS:	REGIONALE OG NASJONALE BRUKERE:	OPPLEVELSES-KVALITETER:	SYMBOLVERDI:	FUNKSJON:	EGNETHET:	TILRETTELEGGING:	KUNNSKAPS-VERDIER:	INNGREP:	TILGJENGELIGHET:	LYDMILJØ:
3	2	3	2	2	3	2	2	3	2	3

SCORECARD

D	C	B	A
11 12 13 14 15 16 17 18 19 20 21	22 23 24 25 26 27 28 29 30 31 32	33 34 35 36 37 38 39 40 41 42 43	44 45 46 47 48 49 50 51 52 53 54 55

SCORE	VERDI
27/55	C

OMRÅDEBESKRIVELSE

Traktorvei. Stier. Leirplass.

Se http://www.citichat.no/fogv/report.php?id_report=83 for mer informasjon.

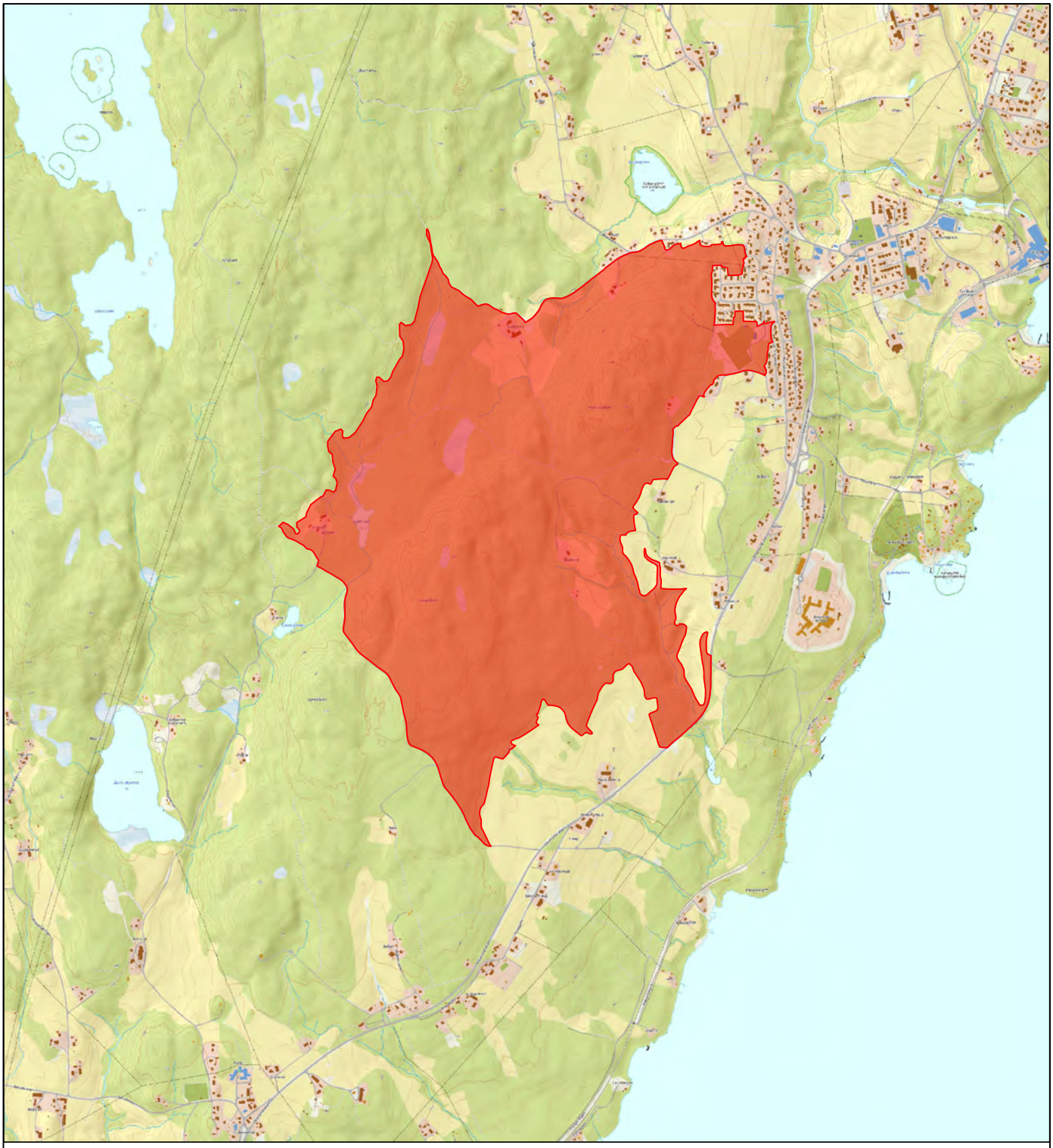

RINGERIKE KOMMUNE
STRATEGI- OG UTVIKLING
AREAL- OG BYPLAN

FRILUFTSKARTLEGGING OG VERDISETTING

OMRÅDENAVN:
Skamarka

OMRÅDE ID: **84**

OMRÅDETYPE: **Nærturterreng (NT)**

MÅLESTOKK: **1:25 000**

AREAL: **2,85 km²**

VERDISETTINGSKRITERIER

BRUKERFREKVENS:	REGIONALE OG NASJONALE BRUKERE:	OPPLEVELSES-KVALITETER:	SYMBOLVERDI:	FUNKSJON:	EGNETHET:	TILRETTELEGGING:	KUNNSKAPS-VERDIER:	INNGREP:	TILGJENGELIGHET:	LYDMILJØ:
4	2	3	2	3	3	4	3	2	4	3

SCORECARD

D											C										B											A										
11	12	13	14	15	16	17	18	19	20	21	22	23	24	25	26	27	28	29	30	31	32	33	34	35	36	37	38	39	40	41	42	43	44	45	46	47	48	49	50	51	52	53	54	55

SCORE	VERDI
33/55	B

OMRÅDEBESKRIVELSE

Lysløype. Rundturer sykkel og sti. Skogsbilveier. Akebakke med lys. Leirplass.

Se http://www.citichat.no/fogv/report.php?id_report=84 for mer informasjon.

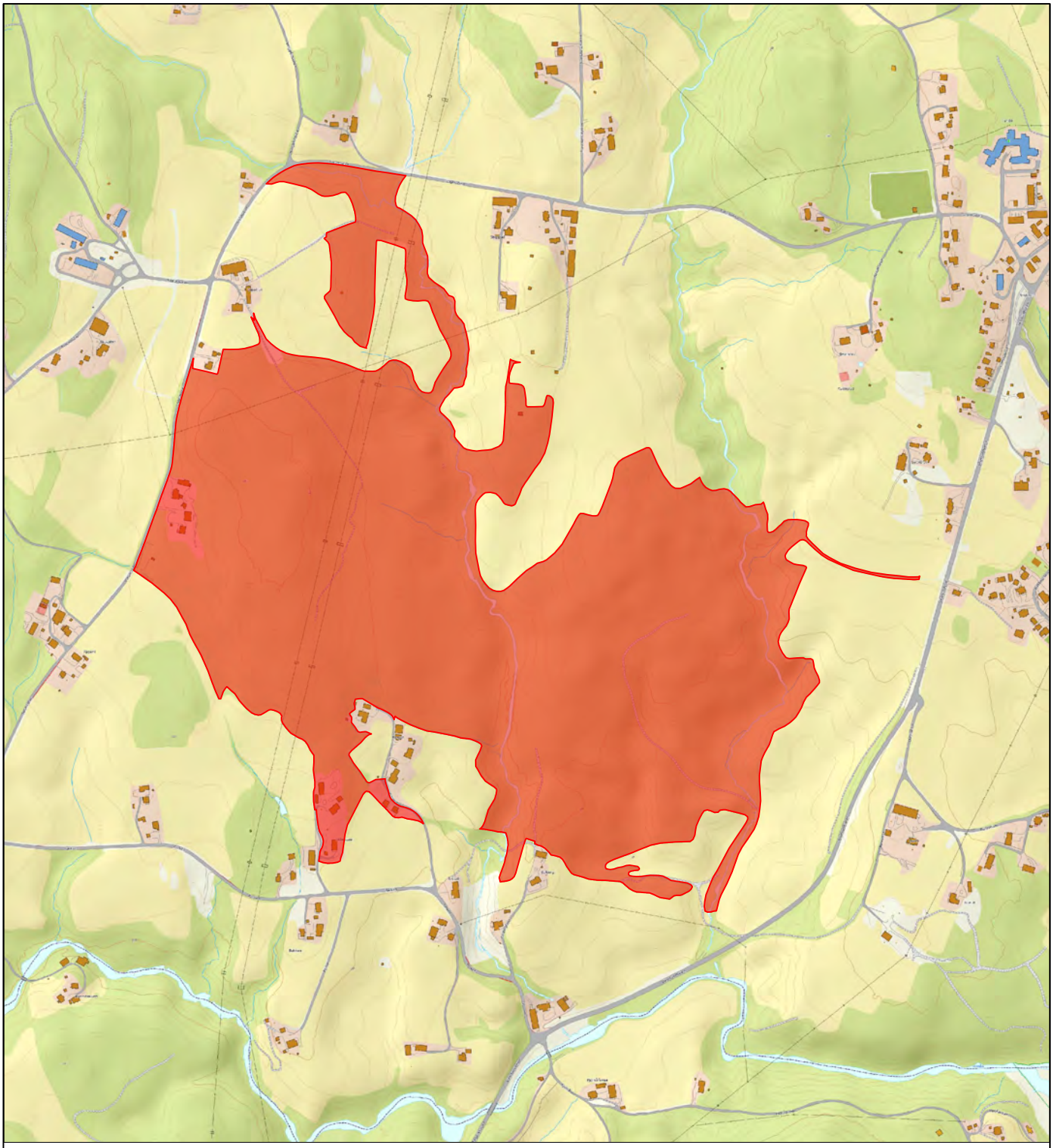

RINGERIKE KOMMUNE
STRATEGI- OG UTVIKLING
AREAL- OG BYPLAN

FRILUFTSKARTLEGGING OG VERDISETTING

OMRÅDENAVN:
Vesetrud

OMRÅDE ID: **85**

OMRÅDETYPE: **Nærturterreng (NT)**

MÅLESTOKK: **1:10 000**

AREAL: **0,71 km²**

VERDISETTINGSKRITERIER

BRUKERFREKVENS:	REGIONALE OG NASJONALE BRUKERE:	OPPLEVELSES-KVALITETER:	SYMBOLVERDI:	FUNKSJON:	EGNETHET:	TILRETTELEGGING:	KUNNSKAPS-VERDIER:	INNGREP:	TILGJENGELIGHET:	LYDMILJØ:
2	2	3	2	2	2	2	2	3	3	3

SCORECARD

11	12	13	14	15	16	17	18	19	20	21	22	23	24	25	26	27	28	29	30	31	32	33	34	35	36	37	38	39	40	41	42	43	44	45	46	47	48	49	50	51	52	53	54	55
D											C											B											A											

SCORE: 26/55

VERDI: C

OMRÅDEBESKRIVELSE

Skogspreget nærturområde med skogsvei.

Se http://www.citichat.no/fogv/report.php?id_report=85 for mer informasjon.

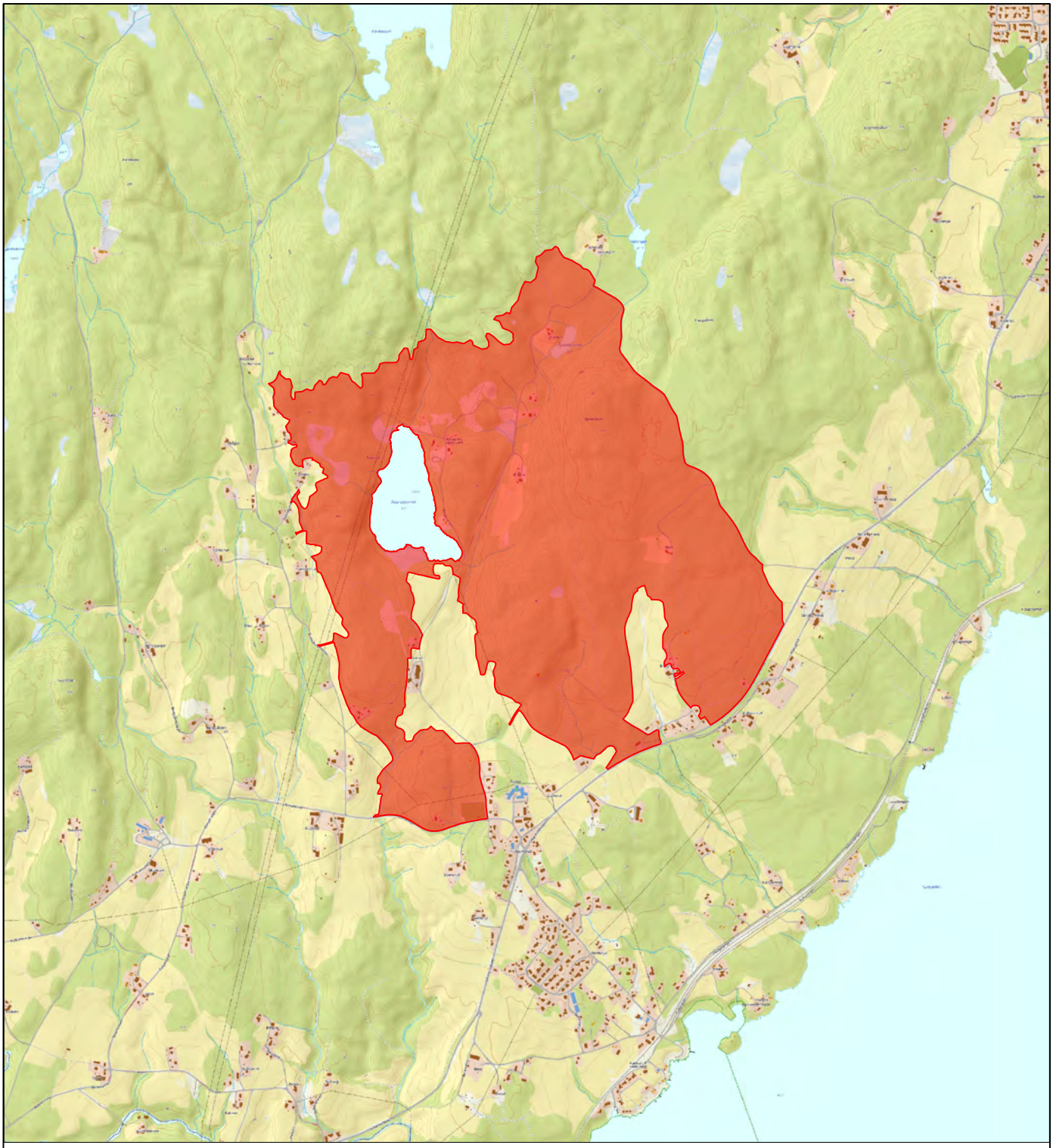

RINGERIKE KOMMUNE
STRATEGI- OG UTVIKLING
AREAL- OG BYPLAN

FRILUFTSKARTLEGGING OG VERDISETTING

OMRÅDENAVN:
Åsterud

OMRÅDE ID: **86**

OMRÅDETYPE: **Nærturterreng (NT)**

MÅLESTOKK: **1:25 000**

AREAL: **2,82 km²**

VERDISETTINGSKRITERIER

BRUKERFREKVENS:	REGIONALE OG NASJONALE BRUKERE:	OPPLEVELSES-KVALITETER:	SYMBOLVERDI:	FUNKSJON:	EGNETHET:	TILRETTELEGGING:	KUNNSKAPS-VERDIER:	INNGREP:	TILGJENGELIGHET:	LYDMILJØ:
2	2	2	2	2	2	2	4	3	3	3

SCORECARD

11	12	13	14	15	16	17	18	19	20	21	22	23	24	25	26	27	28	29	30	31	32	33	34	35	36	37	38	39	40	41	42	43	44	45	46	47	48	49	50	51	52	53	54	55
D											C											B											A											

SCORE: 27/55

VERDI: C

OMRÅDEBESKRIVELSE

Skogspreget nærturområde med skogsvei. Det er et grustak i området. Nærturområdet går opp til et vann som ligger i nord. Nikkelverk.

Se http://www.citichat.no/fogv/report.php?id_report=86 for mer informasjon.

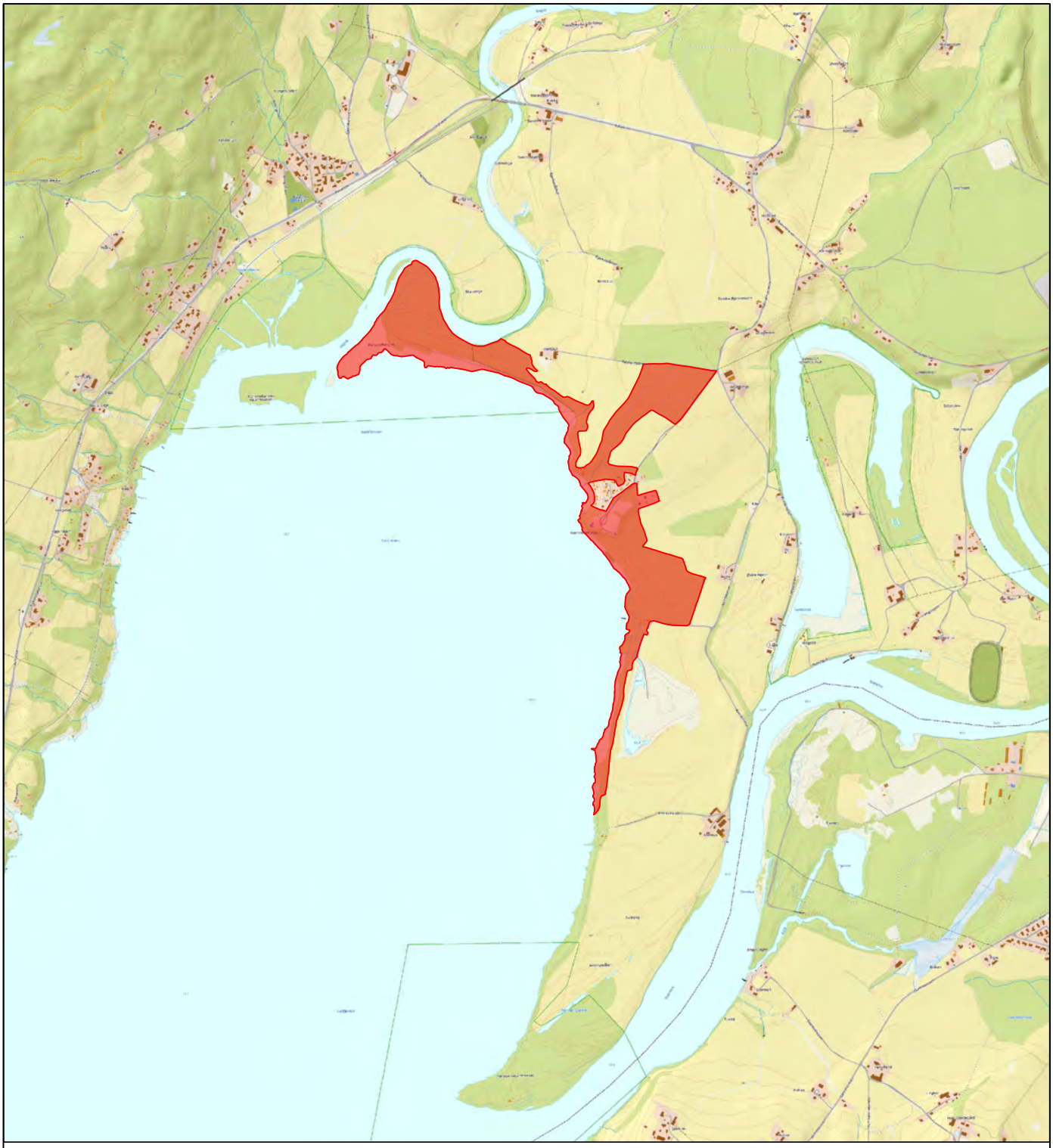

RINGERIKE KOMMUNE
STRATEGI- OG UTVIKLING
AREAL- OG BYPLAN

FRILUFTSKARTLEGGING OG VERDISETTING

OMRÅDENAVN:
Røssholmstranda

OMRÅDE ID: **87**

OMRÅDETYPE: **Nærturterreng (NT)**

MÅLESTOKK: **1:25 000**

AREAL: **0,50 km²**

VERDISETTINGSKRITERIER

BRUKERFREKVENS:	REGIONALE OG NASJONALE BRUKERE:	OPPLEVELSES-KVALITETER:	SYMBOLVERDI:	FUNKSJON:	EGNETHET:	TILRETTELEGGING:	KUNNSKAPS-VERDIER:	INNGREP:	TILGJENGELIGHET:	LYDMILJØ:
4	3	3	4	3	3	4	4	2	5	4

SCORECARD

D											C										B											A											
11	12	13	14	15	16	17	18	19	20	21	22	23	24	25	26	27	28	29	30	31	32	33	34	35	36	37	38	39	40	41	42	43	44	45	46	47	48	49	50	51	52	53	54	55

SCORE: 39/55

VERDI: **B**

OMRÅDEBESKRIVELSE

Badeplass. Stor gratis parkering. Kiosk. Bålplass. Strandliv. Tursti. Mye brukt. Toalettfasiliteter. Naturreservat. Tilrettelagt for HC.

Se http://www.citichat.no/fogv/report.php?id_report=87 for mer informasjon.

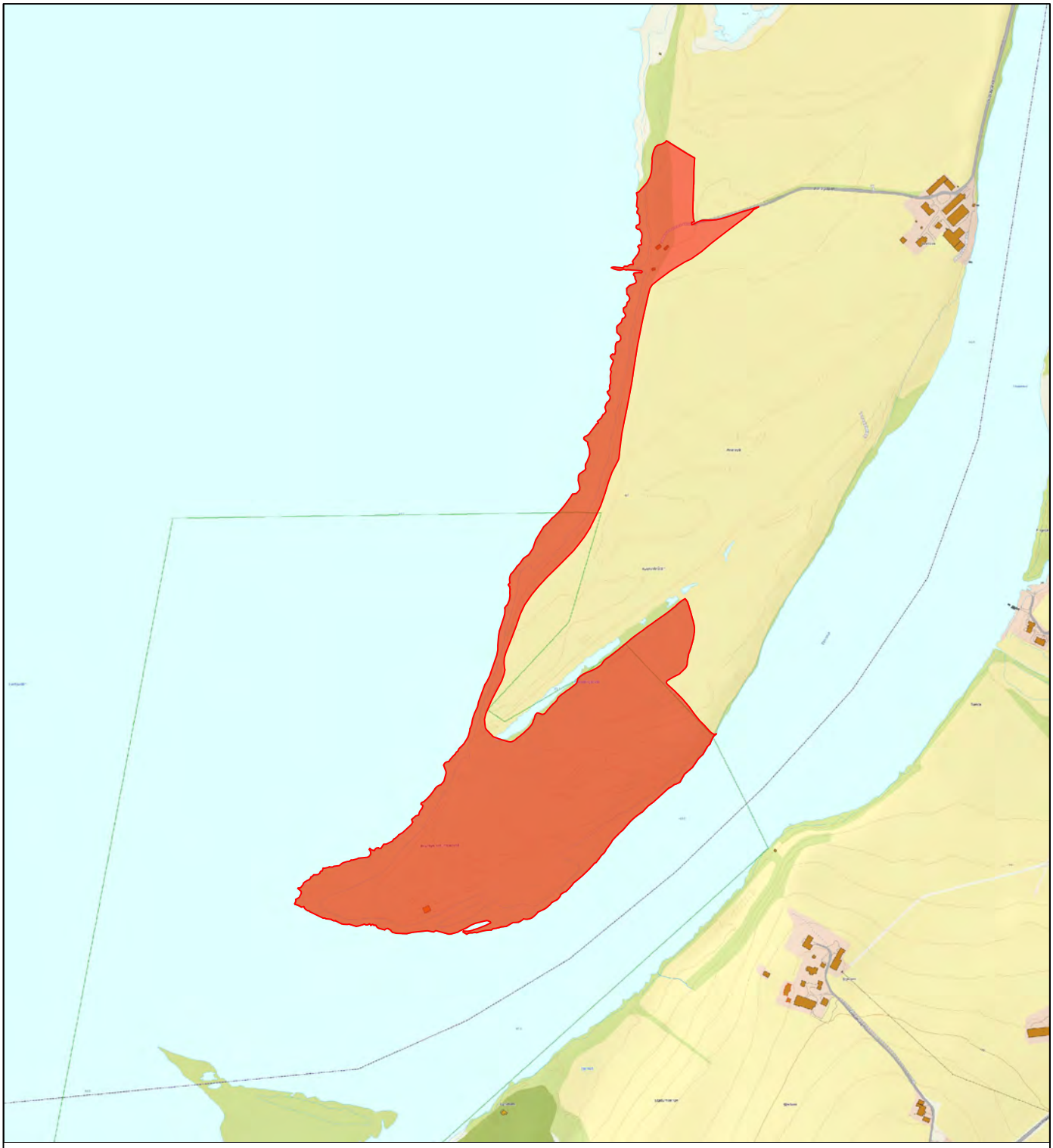

RINGERIKE KOMMUNE
STRATEGI- OG UTVIKLING
AREAL- OG BYPLAN

FRILUFTSKARTLEGGING OG VERDISETTING

OMRÅDENAVN:
Averøya

OMRÅDE ID:
88

OMRÅDETYPE:
Nærturterreng (NT)

MÅLESTOKK:
1:10 000

AREAL:
0,23 km²

VERDISETTINGSKRITERIER

BRUKERFREKVENS:	REGIONALE OG NASJONALE BRUKERE:	OPPLEVELSES-KVALITETER:	SYMBOLVERDI:	FUNKSJON:	EGNETHET:	TILRETTELEGGING:	KUNNSKAPS-VERDIER:	INNGREP:	TILGJENGELIGHET:	LYDMILJØ:
2	2	3	3	2	2	2	4	4	2	4

SCORECARD

11	12	13	14	15	16	17	18	19	20	21	22	23	24	25	26	27	28	29	30	31	32	33	34	35	36	37	38	39	40	41	42	43	44	45	46	47	48	49	50	51	52	53	54	55
D											C											B											A											

SCORE
31/55

VERDI
C

OMRÅDEBESKRIVELSE

Naturreservat. Tursti ut til odden på Averøya. Mye brukt. Dyr på beite.

Se http://www.citichat.no/fogv/report.php?id_report=88 for mer informasjon.

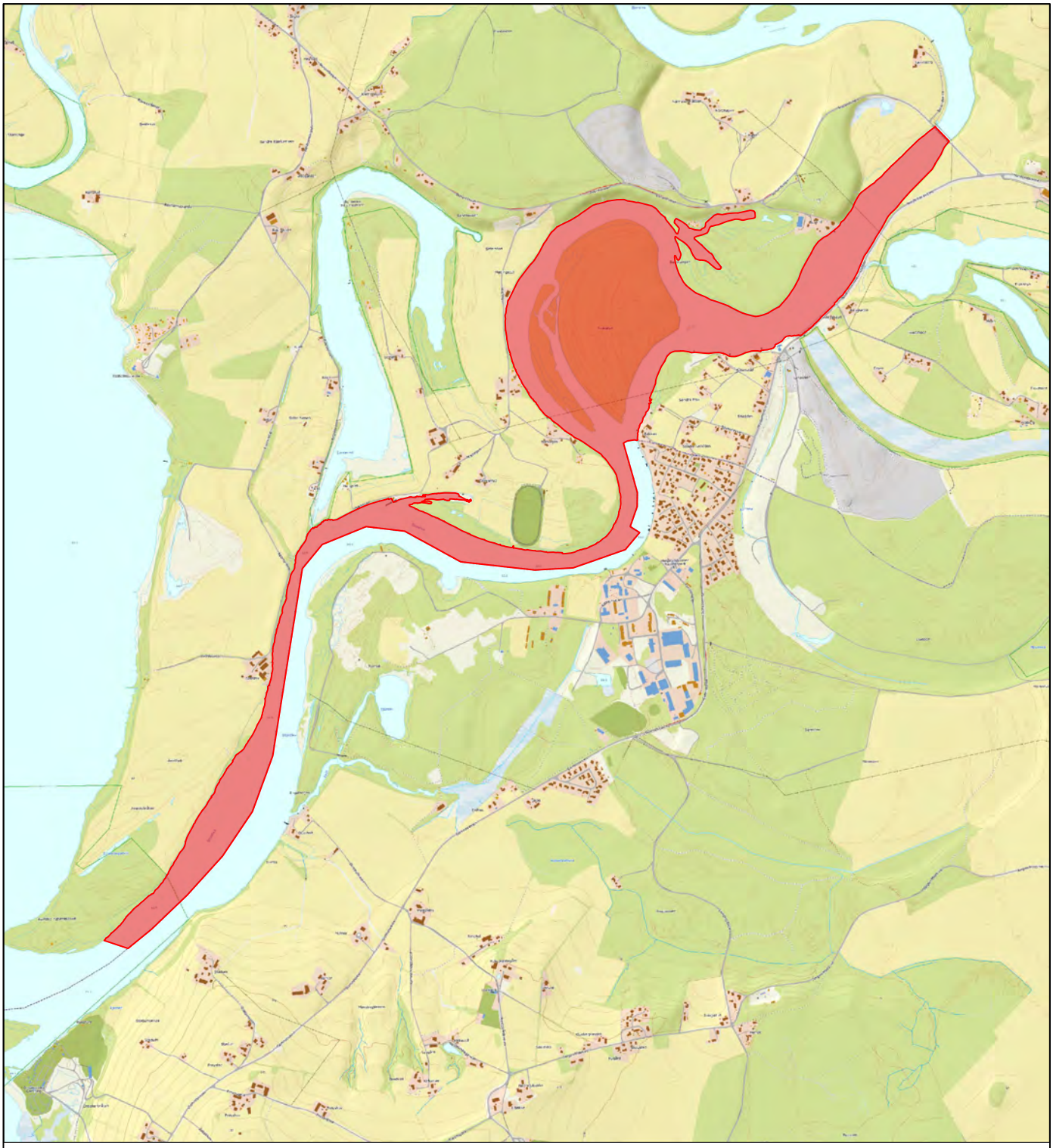

RINGERIKE KOMMUNE
STRATEGI- OG UTVIKLING
AREAL- OG BYPLAN

FRILUFTSKARTLEGGING OG VERDISETTING

OMRÅDENAVN:
Storelva Sør

OMRÅDE ID: **89**

OMRÅDETYPE: **Strandsone (SS)**

MÅLESTOKK: **1:25 000**

AREAL: **1,30 km²**

VERDISETTINGSKRITERIER

BRUKERFREKVENS:	REGIONALE OG NASJONALE BRUKERE:	OPPLEVELSES-KVALITETER:	SYMBOLVERDI:	FUNKSJON:	EGNETHET:	TILRETTELEGGING:	KUNNSKAPS-VERDIER:	INNGREP:	TILGJENGELIGHET:	LYDMILJØ:
3	3	4	3	3	3	3	3	2	4	4

SCORECARD

D											C										B											A										
11	12	13	14	15	16	17	18	19	20	21	22	23	24	25	26	27	28	29	30	31	32	33	34	35	36	37	38	39	40	41	42	43	44	45	46	47	48	49	50	51	52	53	54	55

SCORE	VERDI
35/55	B

OMRÅDEBESKRIVELSE

Padling. Fugletitting. Bading.

Se http://www.citichat.no/fogv/report.php?id_report=89 for mer informasjon.

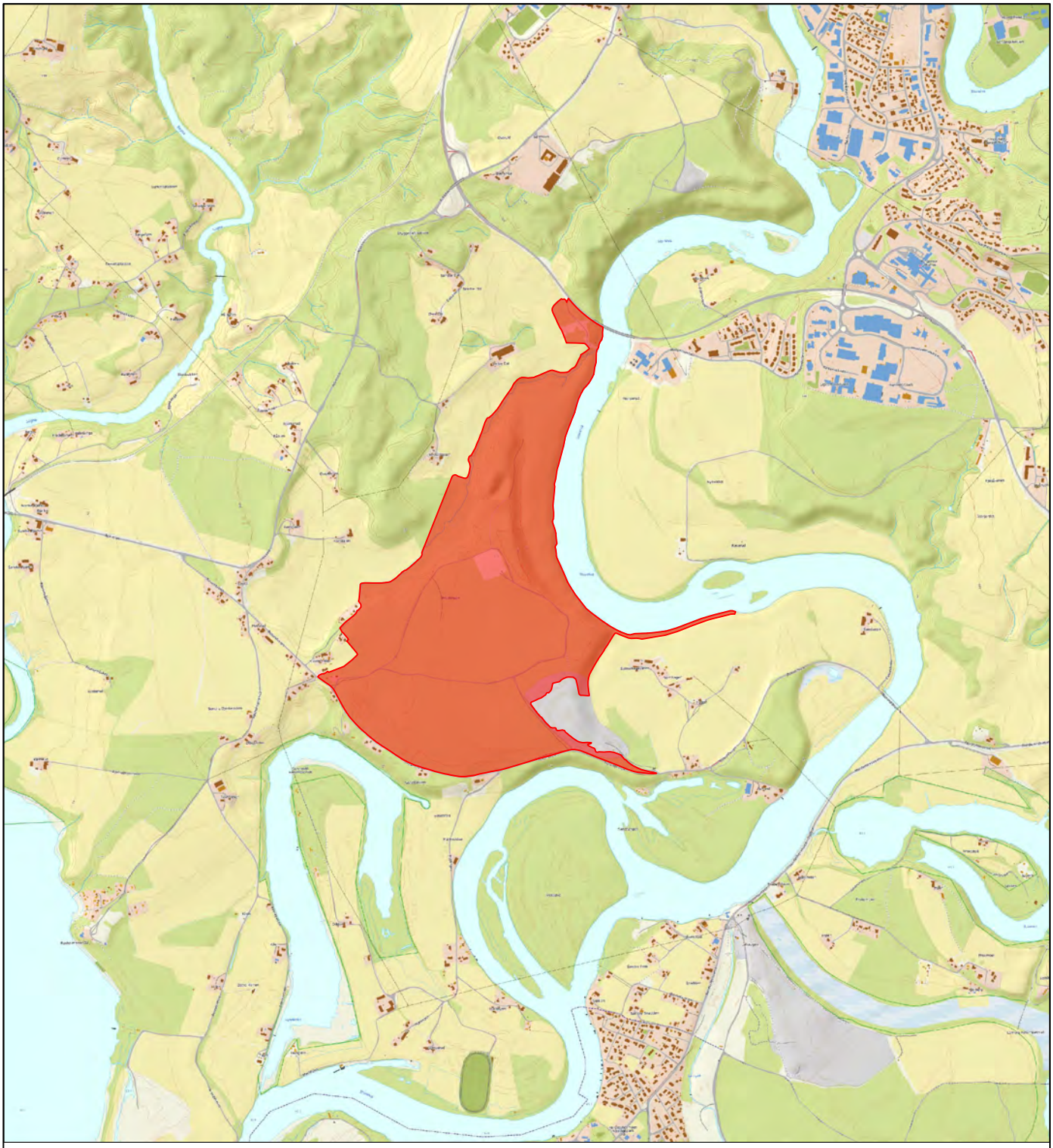

RINGERIKE KOMMUNE
STRATEGI- OG UTVIKLING
AREAL- OG BYPLAN

FRILUFTSKARTLEGGING OG VERDISETTING

OMRÅDENAVN:
Prestmoen

OMRÅDE ID: **90**

OMRÅDETYPE: **Nærturterreng (NT)**

MÅLESTOKK: **1:25 000**

AREAL: **1,25 km²**

VERDISETTINGSKRITERIER

BRUKERFREKVENS:	REGIONALE OG NASJONALE BRUKERE:	OPPLEVELSES-KVALITETER:	SYMBOLVERDI:	FUNKSJON:	EGNETHET:	TILRETTELEGGING:	KUNNSKAPS-VERDIER:	INNGREP:	TILGJENGELIGHET:	LYDMILJØ:
3	2	3	2	3	3	2	2	2	4	3

SCORECARD

11	12	13	14	15	16	17	18	19	20	21	22	23	24	25	26	27	28	29	30	31	32	33	34	35	36	37	38	39	40	41	42	43	44	45	46	47	48	49	50	51	52	53	54	55
D											C											B											A											

SCORE: 29/55

VERDI: C

OMRÅDEBESKRIVELSE

Masse stier på kryss og tvers.

Se http://www.citichat.no/fogv/report.php?id_report=90 for mer informasjon.

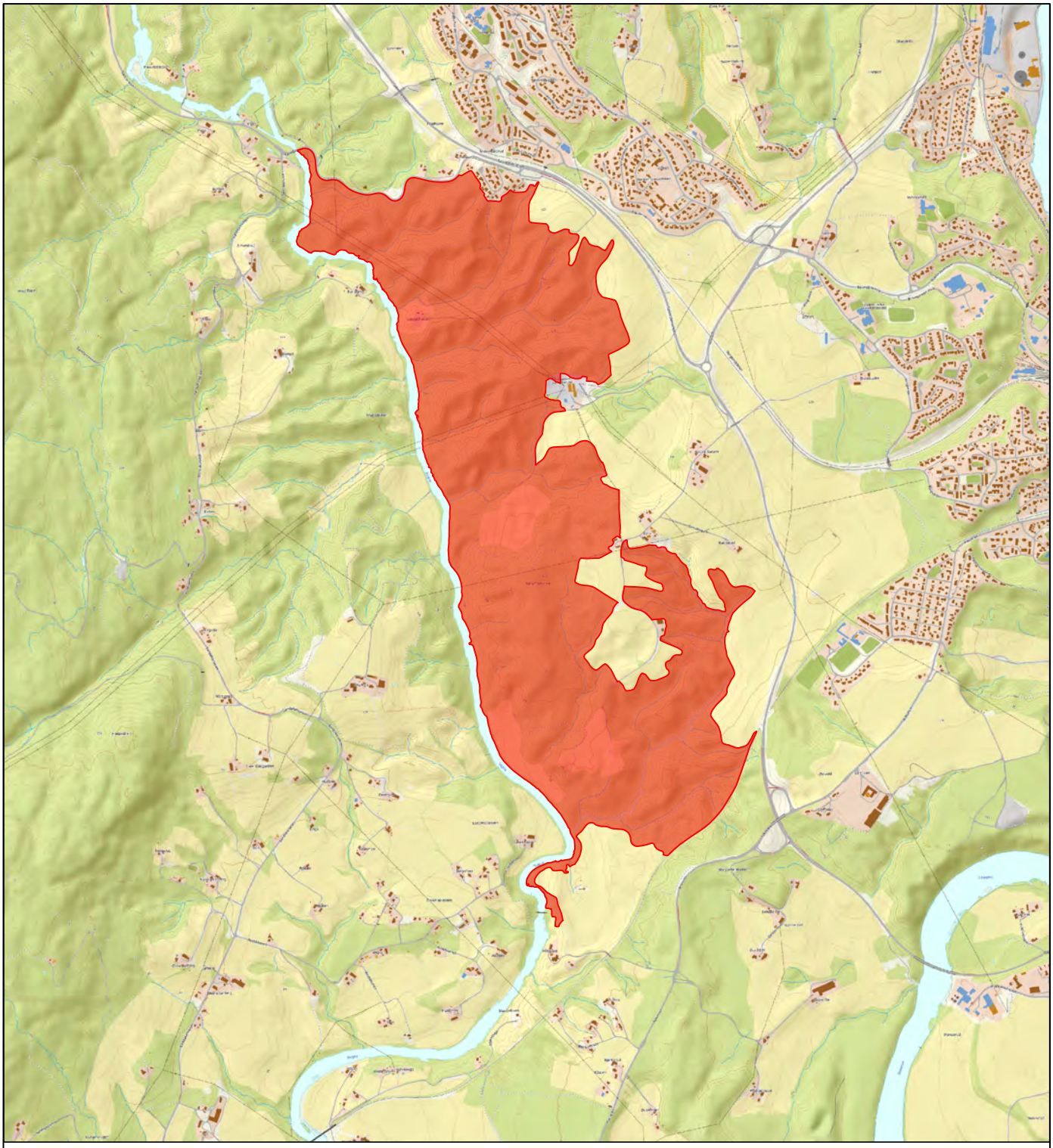

RINGERIKE KOMMUNE
STRATEGI- OG UTVIKLING
AREAL- OG BYPLAN

FRILUFTSKARTLEGGING OG VERDISETTING

OMRÅDENAVN:
Sørumsmarka

OMRÅDE ID: **91**

OMRÅDETYPE: **Store turområder uten tilrettelegging (TU)**

MÅLESTOKK: **1:25 000**

AREAL: **2,48 km²**

VERDISETTINGSKRITERIER

BRUKERFREKVENS:	REGIONALE OG NASJONALE BRUKERE:	OPPLEVELSES-KVALITETER:	SYMBOLVERDI:	FUNKSJON:	EGNETHET:	TILRETTELEGGING:	KUNNSKAPS-VERDIER:	INNGREP:	TILGJENGELIGHET:	LYDMILJØ:
2	2	2	2	2	2	2	2	2	2	3

SCORECARD

D											C										B										A										
11	12	13	14	15	16	17	18	19	20	21	22	23	24	25	26	27	28	29	30	31	32	33	34	35	36	37	38	39	40	41	42	43	44	45	46	47	48	49	50	51	52	53	54	55

SCORE: 31/55

VERDI: C

OMRÅDEBESKRIVELSE

Stier. Skogsbilveier. Tilgang til elva.

Se http://www.citichat.no/fogv/report.php?id_report=91 for mer informasjon.

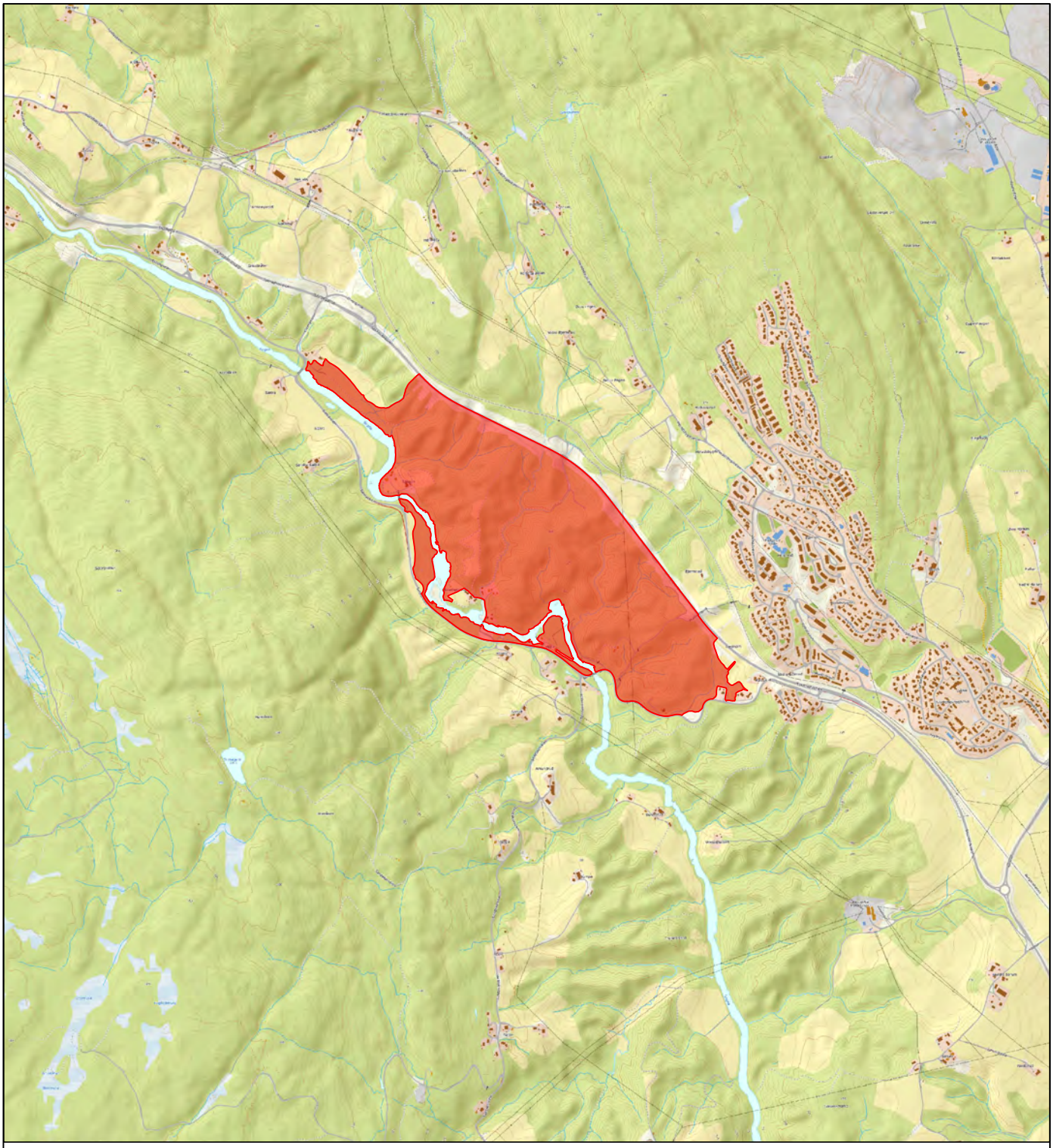

RINGERIKE KOMMUNE
STRATEGI- OG UTVIKLING
AREAL- OG BYPLAN

FRILUFTSKARTLEGGING OG VERDISETTING

OMRÅDENAVN:
Sandaker

OMRÅDE ID: **92**

OMRÅDETYPE: **Nærturterreng (NT)**

MÅLESTOKK: **1:25 000**

AREAL: **1,09 km²**

VERDISETTINGSKRITERIER

BRUKERFREKVENS:	REGIONALE OG NASJONALE BRUKERE:	OPPLEVELSES-KVALITETER:	SYMBOLVERDI:	FUNKSJON:	EGNETHET:	TILRETTELEGGING:	KUNNSKAPS-VERDIER:	INNGREP:	TILGJENGELIGHET:	LYDMILJØ:
2	2	2	2	2	2	2	2	2	2	3

SCORECARD

11	12	13	14	15	16	17	18	19	20	21	22	23	24	25	26	27	28	29	30	31	32	33	34	35	36	37	38	39	40	41	42	43	44	45	46	47	48	49	50	51	52	53	54	55
D											C											B											A											

SCORE: 23/55

VERDI: C

OMRÅDEBESKRIVELSE

Stier på kryss og tvers. Tilgang til elva. Badeplasser. Padling.

Se http://www.citichat.no/fogv/report.php?id_report=92 for mer informasjon.

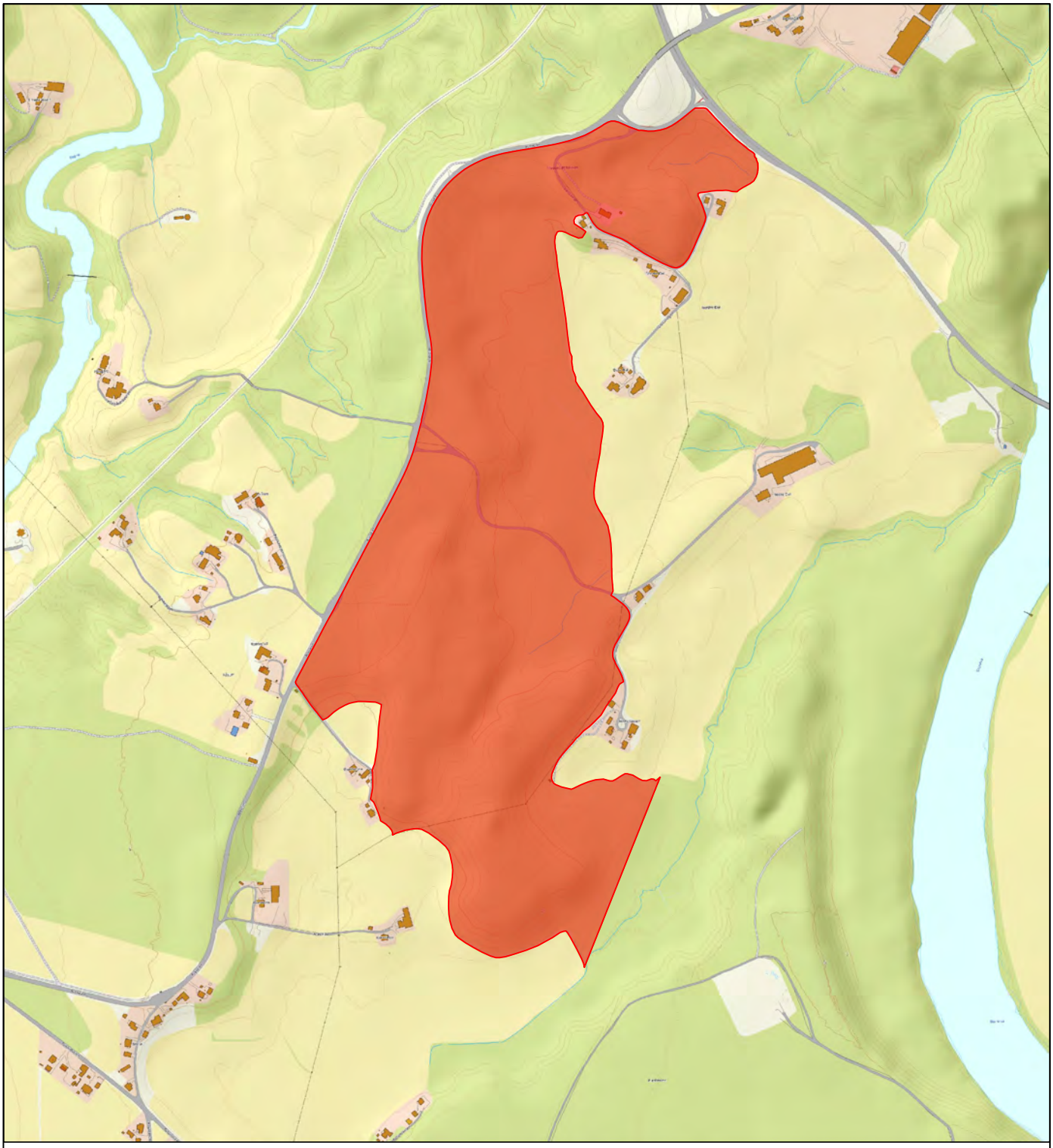

RINGERIKE KOMMUNE
STRATEGI- OG UTVIKLING
AREAL- OG BYPLAN

FRILUFTSKARTLEGGING OG VERDISETTING

OMRÅDENAVN:	OMRÅDE ID:
Dal	**93**

OMRÅDETYPE:	MÅLESTOKK:	AREAL:
Nærturterreng (NT)	**1:10 000**	**0,53 km²**

VERDISETTINGSKRITERIER

BRUKERFREKVENS:	REGIONALE OG NASJONALE BRUKERE:	OPPLEVELSES-KVALITETER:	SYMBOLVERDI:	FUNKSJON:	EGNETHET:	TILRETTELEGGING:	KUNNSKAPS-VERDIER:	INNGREP:	TILGJENGELIGHET:	LYDMILJØ:
2	2	2	2	2	2	2	2	2	3	3

SCORECARD

11	12	13	14	15	16	17	18	19	20	21	22	23	24	25	26	27	28	29	30	31	32	33	34	35	36	37	38	39	40	41	42	43	44	45	46	47	48	49	50	51	52	53	54	55
D											C											B											A											

SCORE	VERDI
25/55	C

OMRÅDEBESKRIVELSE

Stier. Gårdsveier.

Se http://www.citichat.no/fogv/report.php?id_report=93 for mer informasjon.

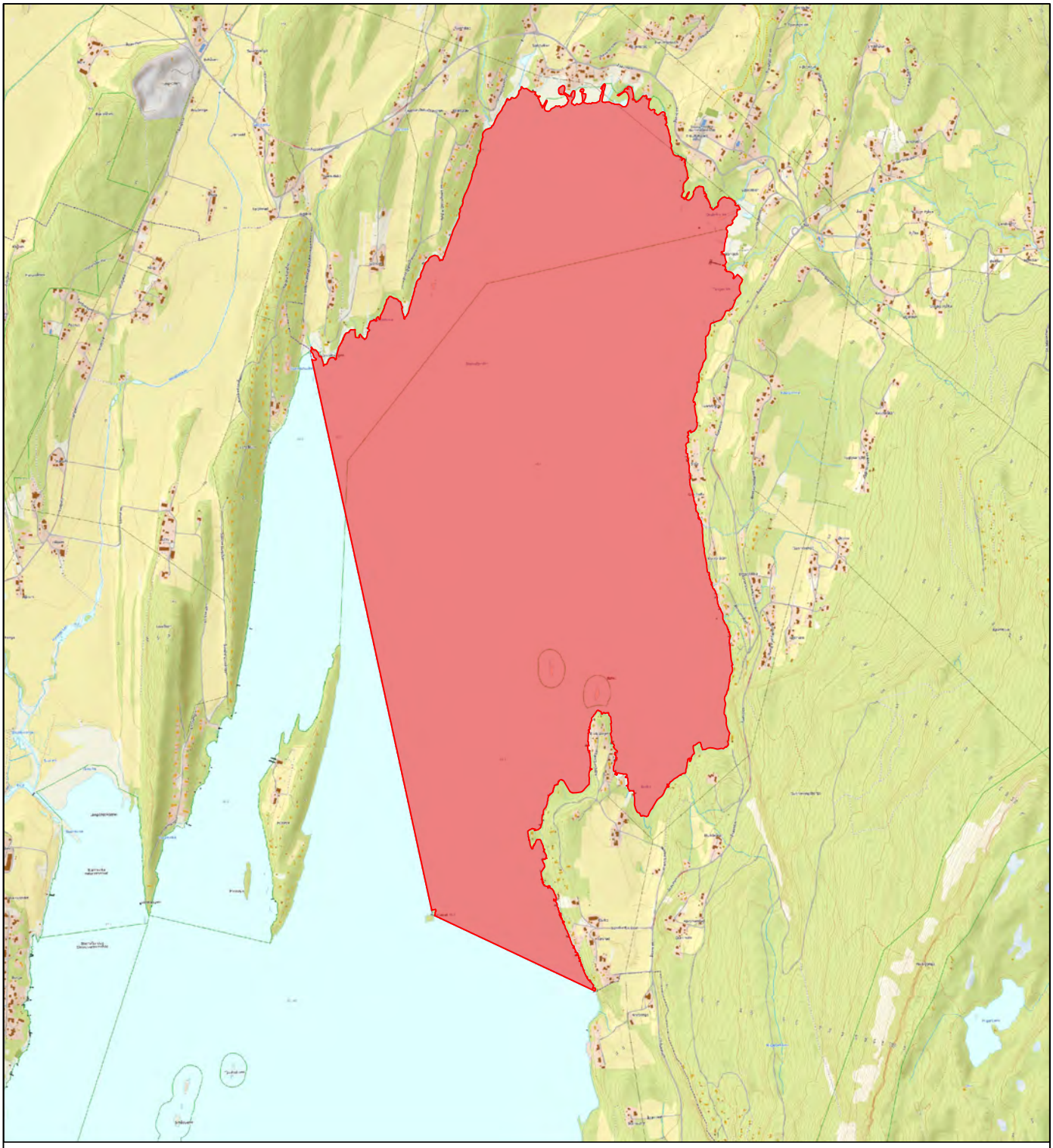

RINGERIKE KOMMUNE
STRATEGI- OG UTVIKLING
AREAL- OG BYPLAN

FRILUFTSKARTLEGGING OG VERDISETTING

OMRÅDENAVN:
Steinsfjorden

OMRÅDE ID:
94

OMRÅDETYPE:
Strandsone (SS)

MÅLESTOKK:
1:25 000

AREAL:
4,55 km²

VERDISETTINGSKRITERIER

BRUKERFREKVENS:	REGIONALE OG NASJONALE BRUKERE:	OPPLEVELSES-KVALITETER:	SYMBOLVERDI:	FUNKSJON:	EGNETHET:	TILRETTELEGGING:	KUNNSKAPS-VERDIER:	INNGREP:	TILGJENGELIGHET:	LYDMILJØ:
4	3	3	3	3	3	4	3	3	4	3

SCORECARD

D											C										B										A										
11	12	13	14	15	16	17	18	19	20	21	22	23	24	25	26	27	28	29	30	31	32	33	34	35	36	37	38	39	40	41	42	43	44	45	46	47	48	49	50	51	52	53	54	55

SCORE	VERDI
36/55	B

OMRÅDEBESKRIVELSE

Bading. Pilking. Padling. Fisking. Krepsing. Telting. Bålplass. Leirplass. Brukes hele året. Utsettingsplasser for båt.

Se http://www.citichat.no/fogv/report.php?id_report=94 for mer informasjon.

RINGERIKE KOMMUNE
STRATEGI- OG UTVIKLING
AREAL- OG BYPLAN

FRILUFTSKARTLEGGING OG VERDISETTING

OMRÅDENAVN:
Krokskogen

OMRÅDE ID:
95

OMRÅDETYPE:
Marka (MA)

MÅLESTOKK:
1:125 000

AREAL:
157,69 km²

VERDISETTINGSKRITERIER

BRUKERFREKVENS:	REGIONALE OG NASJONALE BRUKERE:	OPPLEVELSES-KVALITETER:	SYMBOLVERDI:	FUNKSJON:	EGNETHET:	TILRETTELEGGING:	KUNNSKAPS-VERDIER:	INNGREP:	TILGJENGELIGHET:	LYDMILJØ:
5	5	5	5	5	5	5	5	3	5	5

SCORECARD

11	12	13	14	15	16	17	18	19	20	21	22	23	24	25	26	27	28	29	30	31	32	33	34	35	36	37	38	39	40	41	42	43	44	45	46	47	48	49	50	51	52	53	54	55
D											C											B											A											

SCORE
53/55

VERDI
A

OMRÅDEBESKRIVELSE

Brukes mye hele året. Tilrettelagt med merket løypenett sommer og vinter. Mange muligheter for sykkelturer. Fiske. Padling. Leirplasser. Bålplasser. Serveringsstuer. Skiturer. Toppturer. Kulturminner. Turisthytter.

Se http://www.citichat.no/fogv/report.php?id_report=95 for mer informasjon.

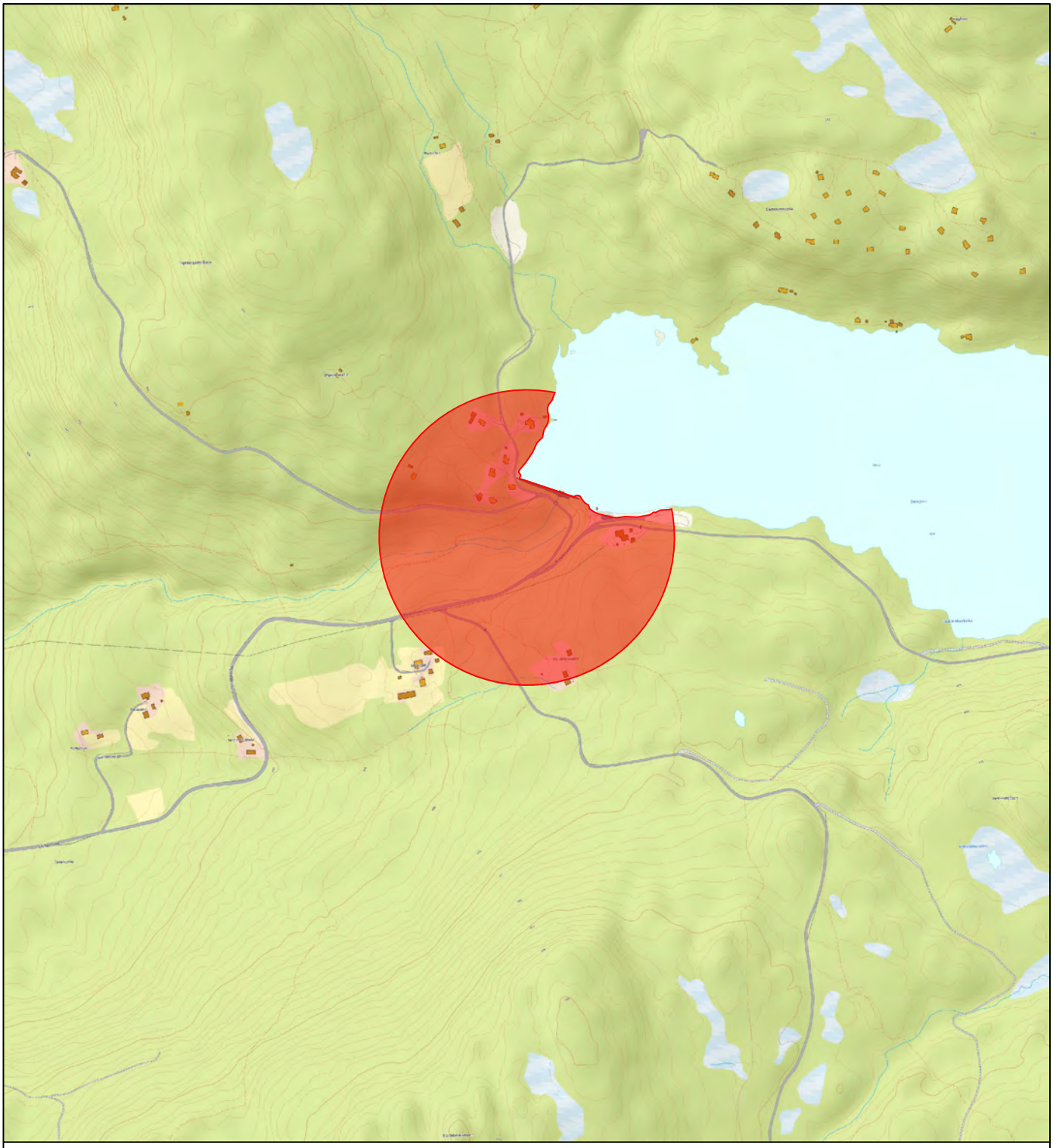

RINGERIKE KOMMUNE
STRATEGI- OG UTVIKLING
AREAL- OG BYPLAN

FRILUFTSKARTLEGGING OG VERDISETTING

OMRÅDENAVN:
Damtjern utfartssted

OMRÅDE ID: **96**

OMRÅDETYPE: **Utfartsområde (UO)**

MÅLESTOKK: **1:10 000**

AREAL: **0,17 km²**

VERDISETTINGSKRITERIER

BRUKERFREKVENS:	REGIONALE OG NASJONALE BRUKERE:	OPPLEVELSES-KVALITETER:	SYMBOLVERDI:	FUNKSJON:	EGNETHET:	TILRETTELEGGING:	KUNNSKAPS-VERDIER:	INNGREP:	TILGJENGELIGHET:	LYDMILJØ:
5	4	4	4	5	5	5	2	2	5	3

SCORECARD

D											C										B										A										
11	12	13	14	15	16	17	18	19	20	21	22	23	24	25	26	27	28	29	30	31	32	33	34	35	36	37	38	39	40	41	42	43	44	45	46	47	48	49	50	51	52	53	54	55

SCORE: 44/55

VERDI: A

OMRÅDEBESKRIVELSE

Utfartsområde hele året. Gratis parkering. Kiosk. Ikke bomveg.

Se http://www.citichat.no/fogv/report.php?id_report=96 for mer informasjon.

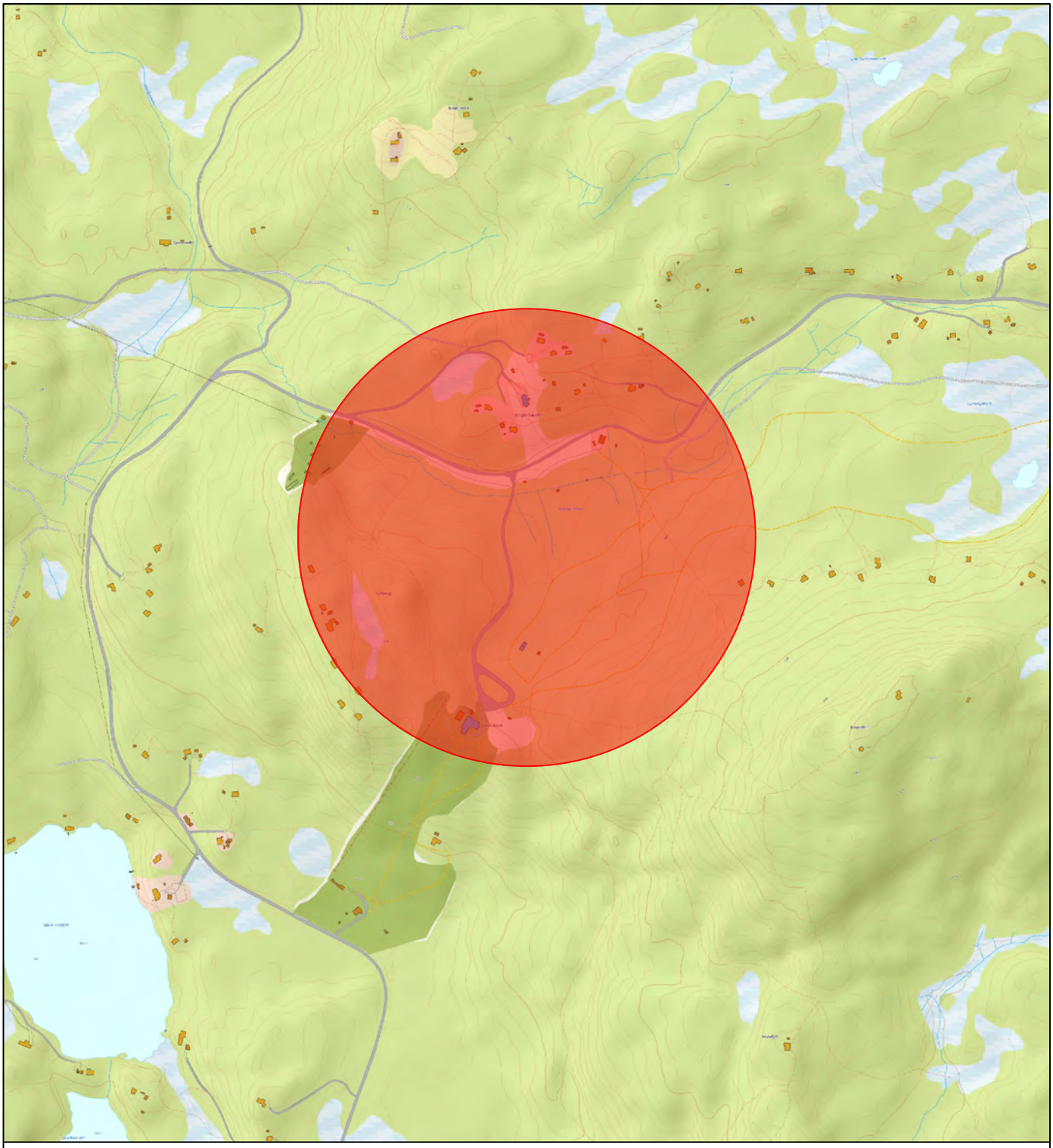

RINGERIKE KOMMUNE
STRATEGI- OG UTVIKLING
AREAL- OG BYPLAN

FRILUFTSKARTLEGGING OG VERDISETTING

OMRÅDENAVN:	OMRÅDE ID:
Ringkollen	**97**

OMRÅDETYPE:	MÅLESTOKK:	AREAL:
Utfartsområde (UO)	**1:10 000**	**0,50 km²**

VERDISETTINGSKRITERIER

BRUKERFREKVENS:	REGIONALE OG NASJONALE BRUKERE:	OPPLEVELSES-KVALITETER:	SYMBOLVERDI:	FUNKSJON:	EGNETHET:	TILRETTELEGGING:	KUNNSKAPS-VERDIER:	INNGREP:	TILGJENGELIGHET:	LYDMILJØ:
5	5	4	4	5	5	5	2	2	5	3

SCORECARD

11	12	13	14	15	16	17	18	19	20	21	22	23	24	25	26	27	28	29	30	31	32	33	34	35	36	37	38	39	40	41	42	43	44	45	46	47	48	49	50	51	52	53	54	55
D											C											B											A											

SCORE	VERDI
45/55	A

OMRÅDEBESKRIVELSE

Stort utfartsområde hele året. Parkering. Merket løypenett sommer og vinter. Hoppanlegg. Lysløype. Slalombakke. Skileik. Vinterpark. Servering. Toalett. Kapell. Ski/sykkelbuss fra Oslo. Gapahuk.

Se http://www.citichat.no/fogv/report.php?id_report=97 for mer informasjon.

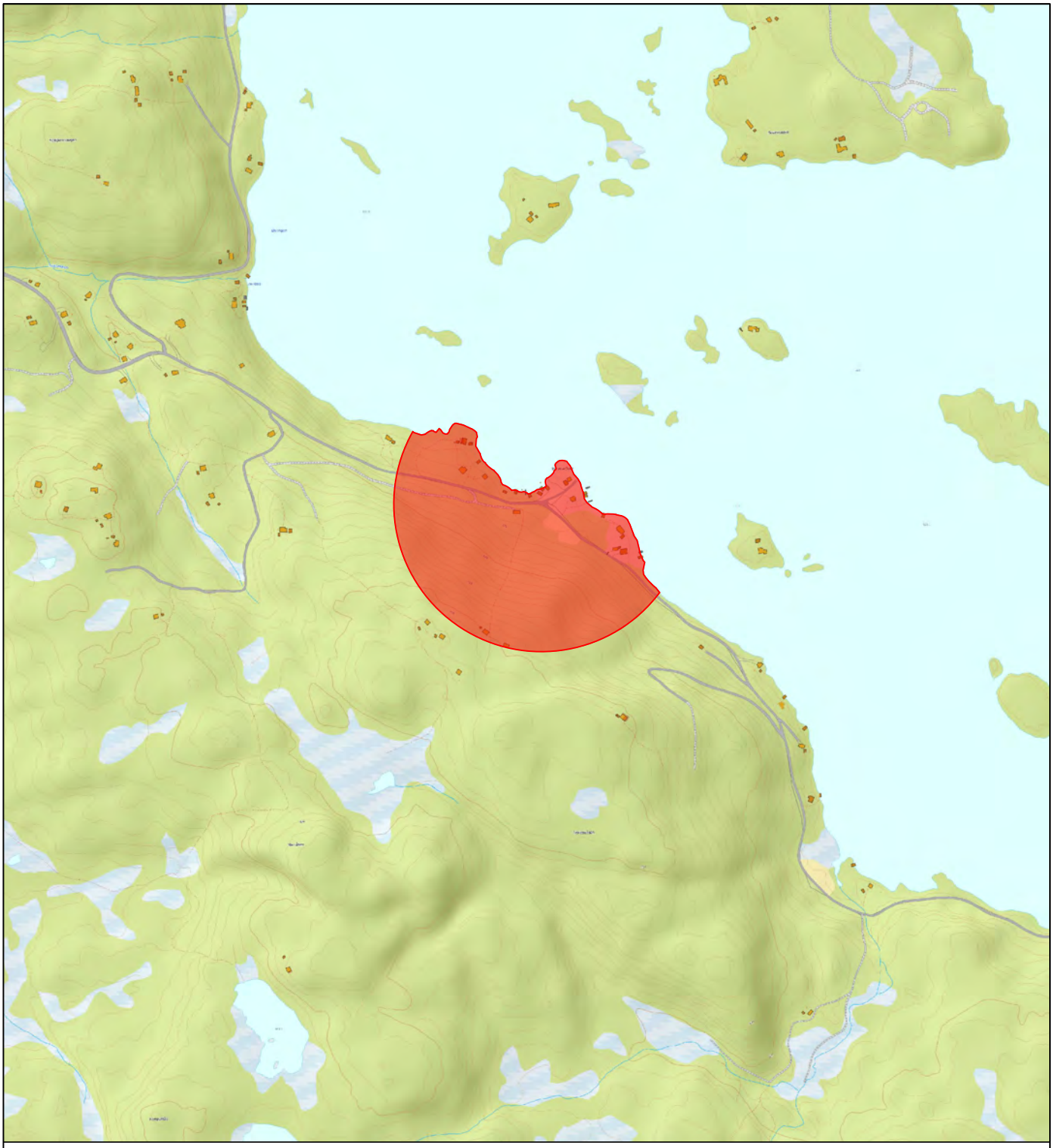

RINGERIKE KOMMUNE
STRATEGI- OG UTVIKLING
AREAL- OG BYPLAN

FRILUFTSKARTLEGGING OG VERDISETTING

OMRÅDENAVN:	OMRÅDE ID:
Jonsetangen	**98**

OMRÅDETYPE:	MÅLESTOKK:	AREAL:
Utfartsområde (UO)	**1:10 000**	**0,11 km²**

VERDISETTINGSKRITERIER

BRUKERFREKVENS:	REGIONALE OG NASJONALE BRUKERE:	OPPLEVELSES-KVALITETER:	SYMBOLVERDI:	FUNKSJON:	EGNETHET:	TILRETTELEGGING:	KUNNSKAPS-VERDIER:	INNGREP:	TILGJENGELIGHET:	LYDMILJØ:
4	4	4	3	4	4	4	2	3	4	4

SCORECARD

11	12	13	14	15	16	17	18	19	20	21	22	23	24	25	26	27	28	29	30	31	32	33	34	35	36	37	38	39	40	41	42	43	44	45	46	47	48	49	50	51	52	53	54	55
D											C											B											A											

SCORE	VERDI
40/55	**B**

OMRÅDEBESKRIVELSE

Utfartsområde hele året. Parkering. Utsetting av båt og kano. Merket løypenett sommer og vinter. Badeplass. Fiskeplass. Leirplass. Bålplass.

Se http://www.citichat.no/fogv/report.php?id_report=98 for mer informasjon.

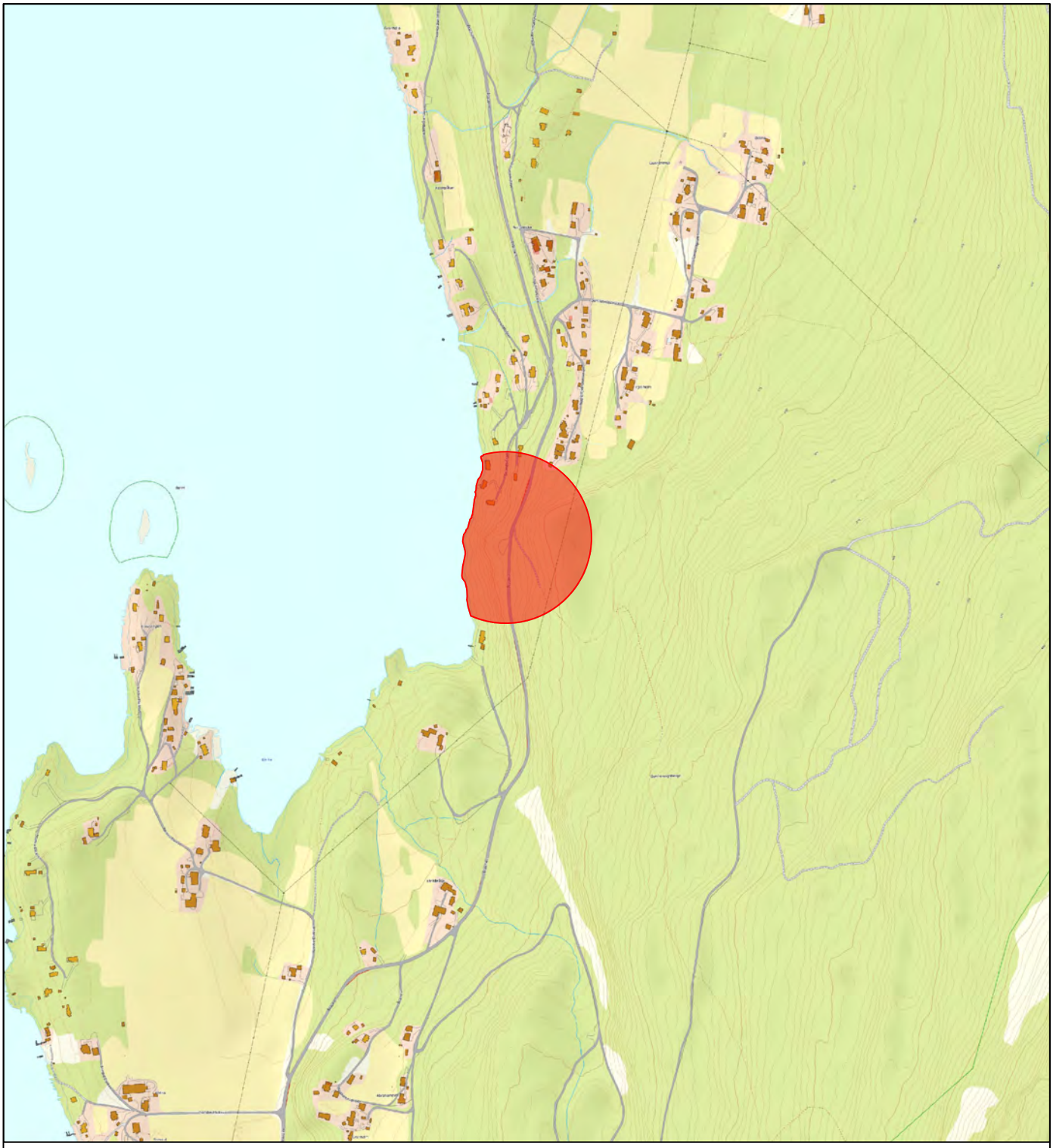

RINGERIKE KOMMUNE
STRATEGI- OG UTVIKLING
AREAL- OG BYPLAN

FRILUFTSKARTLEGGING OG VERDISETTING

OMRÅDENAVN:
Parkering Mørkgonga

OMRÅDE ID: **99**

OMRÅDETYPE: **Utfartsområde (UO)**

MÅLESTOKK: **1:10 000**

AREAL: **0,05 km²**

VERDISETTINGSKRITERIER

BRUKERFREKVENS:	REGIONALE OG NASJONALE BRUKERE:	OPPLEVELSES-KVALITETER:	SYMBOLVERDI:	FUNKSJON:	EGNETHET:	TILRETTELEGGING:	KUNNSKAPS-VERDIER:	INNGREP:	TILGJENGELIGHET:	LYDMILJØ:
5	5	3	4	3	3	2	2	2	4	3

SCORECARD

D											C										B											A											
11	12	13	14	15	16	17	18	19	20	21	22	23	24	25	26	27	28	29	30	31	32	33	34	35	36	37	38	39	40	41	42	43	44	45	46	47	48	49	50	51	52	53	54	55

SCORE: 36/55

VERDI: **B**

OMRÅDEBESKRIVELSE

Fottur, merket. Mørkgonga er et meget populært turmål. Kan gå rundtur og fint utgangspunkt for å gå opp til Gyrihaugen. Mulighet for bading i Migartjern. På fine dager fylles parkeringsplassen fort opp, så tilreisende må parkere langs veien. Liten parkeringsplass.

Se http://www.citichat.no/fogv/report.php?id_report=99 for mer informasjon.

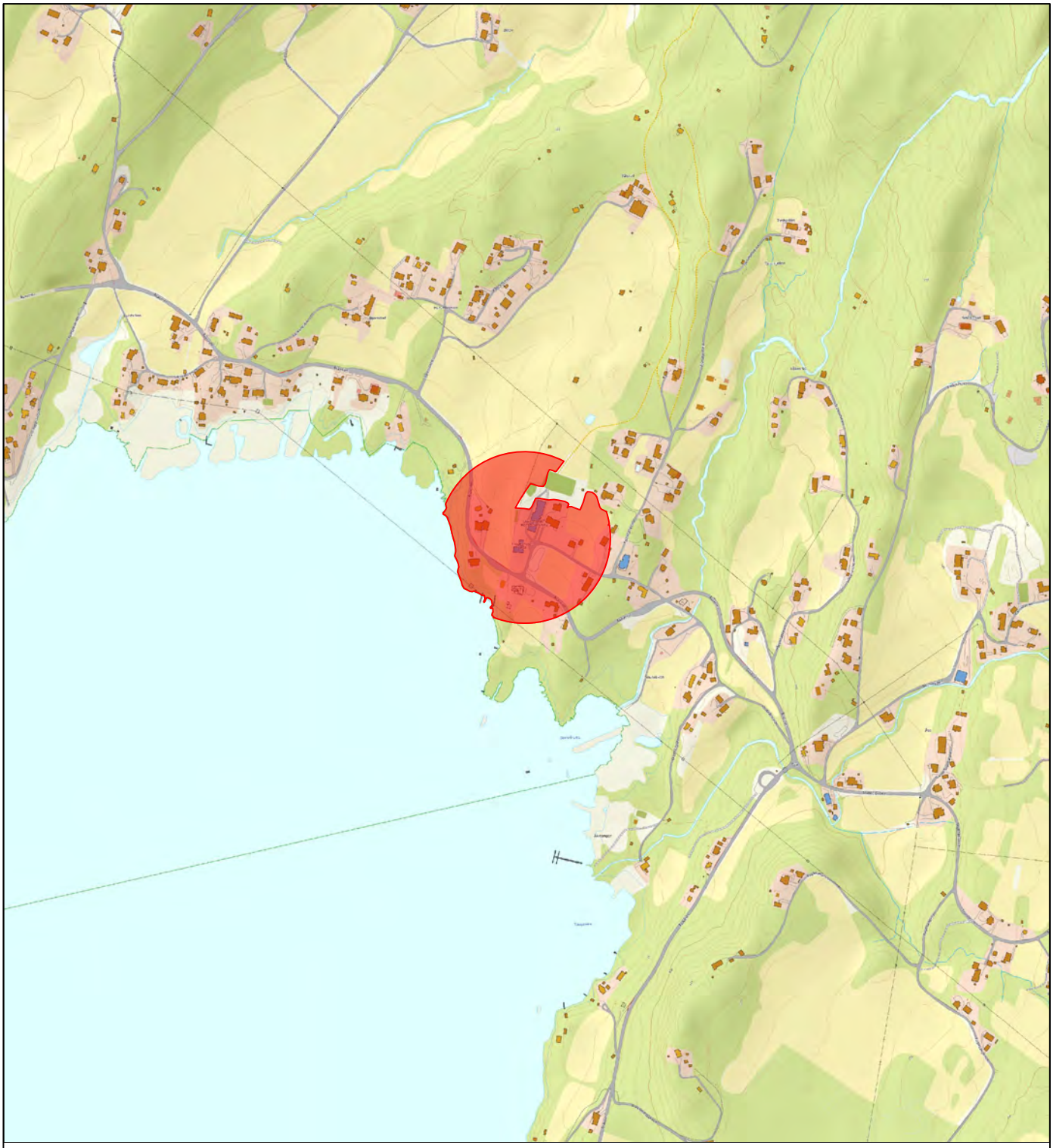

RINGERIKE KOMMUNE
STRATEGI- OG UTVIKLING
AREAL- OG BYPLAN

FRILUFTSKARTLEGGING OG VERDISETTING

OMRÅDENAVN:
Friluftshuset i Åsa

OMRÅDE ID: **100**

OMRÅDETYPE: **Utfartsområde (UO)**

MÅLESTOKK: **1:10 000**

AREAL: **0,06 km²**

VERDISETTINGSKRITERIER

BRUKERFREKVENS:	REGIONALE OG NASJONALE BRUKERE:	OPPLEVELSES-KVALITETER:	SYMBOLVERDI:	FUNKSJON:	EGNETHET:	TILRETTELEGGING:	KUNNSKAPS-VERDIER:	INNGREP:	TILGJENGELIGHET:	LYDMILJØ:
4	3	3	3	3	3	4	3	1	5	2

SCORECARD

D											C										B											A										
11	12	13	14	15	16	17	18	19	20	21	22	23	24	25	26	27	28	29	30	31	32	33	34	35	36	37	38	39	40	41	42	43	44	45	46	47	48	49	50	51	52	53	54	55

SCORE	VERDI
34/55	B

OMRÅDEBESKRIVELSE

Turisthytte. Kano og kajakk leie. Parkering.

Se http://www.citichat.no/fogv/report.php?id_report=100 for mer informasjon.

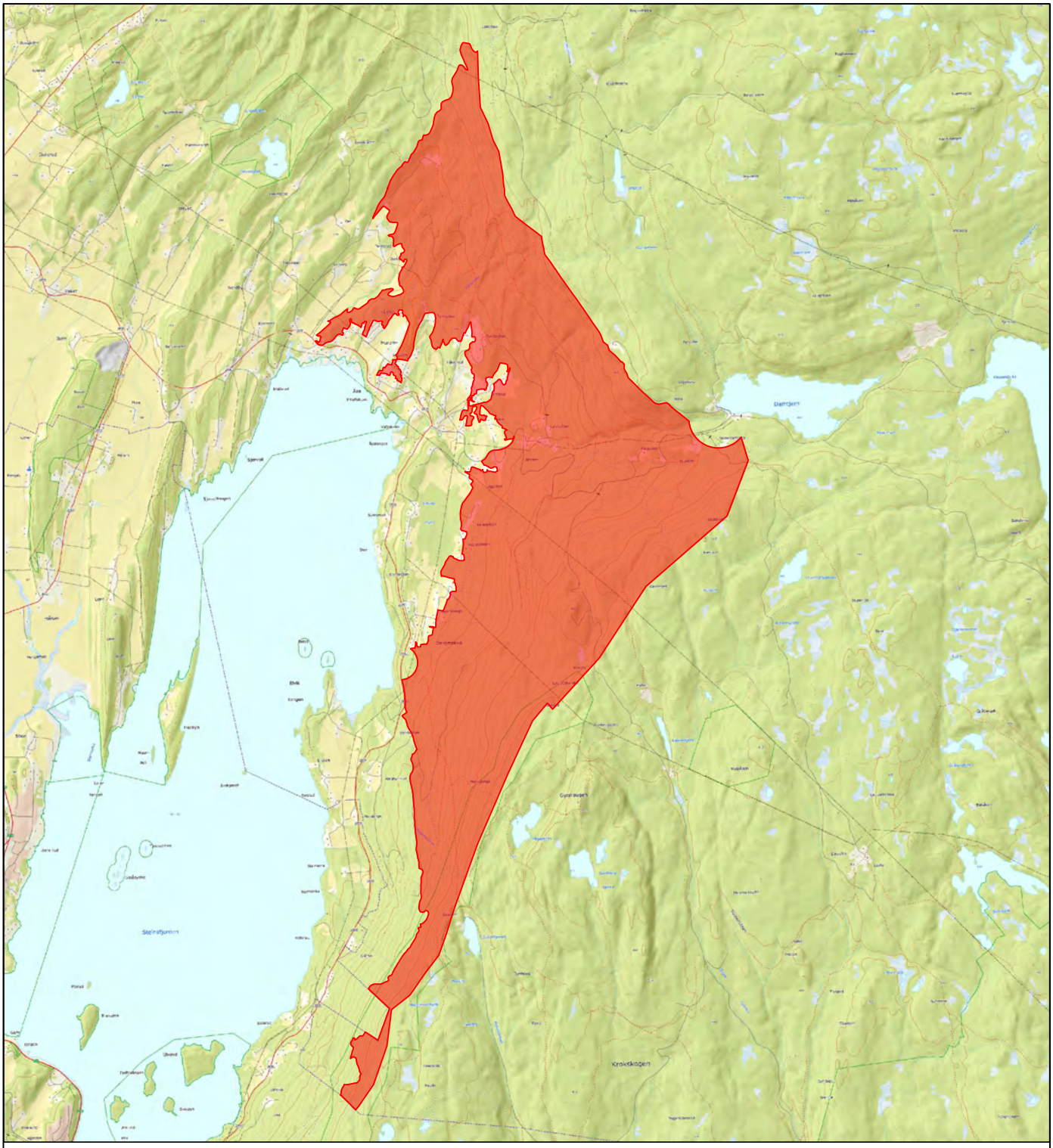

RINGERIKE KOMMUNE
STRATEGI- OG UTVIKLING
AREAL- OG BYPLAN

FRILUFTSKARTLEGGING OG VERDISETTING

OMRÅDENAVN:	OMRÅDE ID:
Åsa	**101**

OMRÅDETYPE:	MÅLESTOKK:	AREAL:
Nærturterreng (NT)	**1:50 000**	**9,8 km²**

VERDISETTINGSKRITERIER

BRUKERFREKVENS:	REGIONALE OG NASJONALE BRUKERE:	OPPLEVELSES-KVALITETER:	SYMBOLVERDI:	FUNKSJON:	EGNETHET:	TILRETTELEGGING:	KUNNSKAPS-VERDIER:	INNGREP:	TILGJENGELIGHET:	LYDMILJØ:
4	4	4	4	4	4	3	5	3	4	4

SCORECARD

11	12	13	14	15	16	17	18	19	20	21	22	23	24	25	26	27	28	29	30	31	32	33	34	35	36	37	38	39	40	41	42	43	44	45	46	47	48	49	50	51	52	53	54	55
D											C											B											A											

SCORE	VERDI
43/55	**B**

OMRÅDEBESKRIVELSE

Lysløype. Mange stier på kryss og tvers. Turmål til Ultvedttjern, hvor det er muligheter å bade og stå på skøyter på vinteren. Muligheter for isklatring i Jaklefoss. Området brukes hele året. Kulturminner.

Se http://www.citichat.no/fogv/report.php?id_report=101 for mer informasjon.

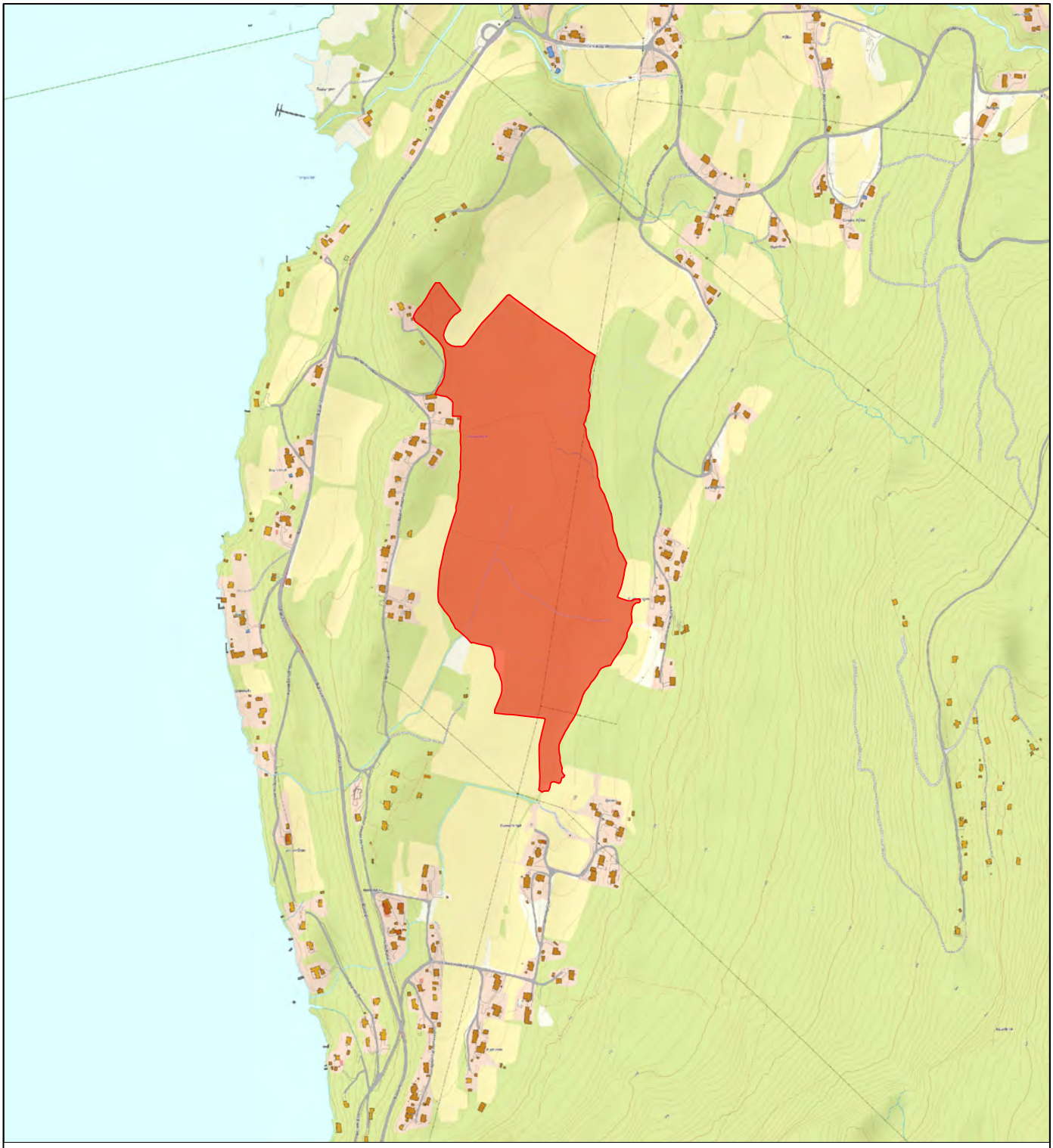

RINGERIKE KOMMUNE
STRATEGI- OG UTVIKLING
AREAL- OG BYPLAN

FRILUFTSKARTLEGGING OG VERDISETTING

OMRÅDENAVN:
Haukemyra

OMRÅDE ID:
102

OMRÅDETYPE:
Nærturterreng (NT)

MÅLESTOKK:
1:10 000

AREAL:
0,18 km²

VERDISETTINGSKRITERIER

BRUKERFREKVENS:	REGIONALE OG NASJONALE BRUKERE:	OPPLEVELSES-KVALITETER:	SYMBOLVERDI:	FUNKSJON:	EGNETHET:	TILRETTELEGGING:	KUNNSKAPS-VERDIER:	INNGREP:	TILGJENGELIGHET:	LYDMILJØ:
2	2	2	2	2	2	2	2	3	3	4

SCORECARD

11	12	13	14	15	16	17	18	19	20	21	22	23	24	25	26	27	28	29	30	31	32	33	34	35	36	37	38	39	40	41	42	43	44	45	46	47	48	49	50	51	52	53	54	55
D											C											B											A											

SCORE
26/55

VERDI
C

OMRÅDEBESKRIVELSE

Skog med stier på kryss og tvers mellom jordene.

Se http://www.citichat.no/fogv/report.php?id_report=102 for mer informasjon.

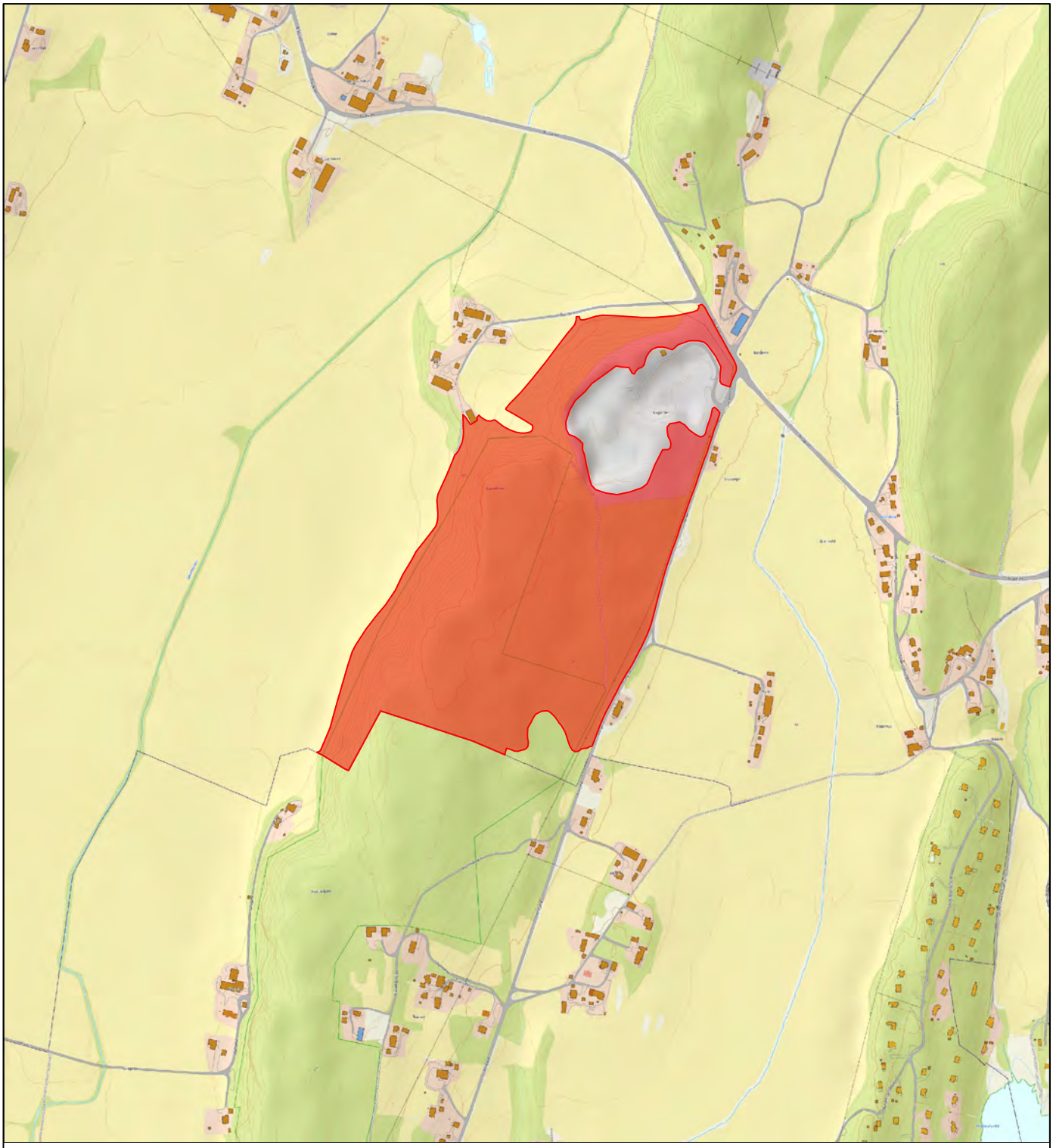

RINGERIKE KOMMUNE
STRATEGI- OG UTVIKLING
AREAL- OG BYPLAN

FRILUFTSKARTLEGGING OG VERDISETTING

OMRÅDENAVN:
Burudåsen

OMRÅDE ID:
103

OMRÅDETYPE:
Nærturterreng (NT)

MÅLESTOKK:
1:10 000

AREAL:
0,26 km²

VERDISETTINGSKRITERIER

BRUKERFREKVENS:	REGIONALE OG NASJONALE BRUKERE:	OPPLEVELSES-KVALITETER:	SYMBOLVERDI:	FUNKSJON:	EGNETHET:	TILRETTELEGGING:	KUNNSKAPS-VERDIER:	INNGREP:	TILGJENGELIGHET:	LYDMILJØ:
3	2	3	2	3	3	2	3	4	4	4

SCORECARD

11	12	13	14	15	16	17	18	19	20	21	22	23	24	25	26	27	28	29	30	31	32	33	34	35	36	37	38	39	40	41	42	43	44	45	46	47	48	49	50	51	52	53	54	55
D											C											B											A											

SCORE
33/55

VERDI
B

OMRÅDEBESKRIVELSE

Utsiktspunkt. Stier.

Se http://www.citichat.no/fogv/report.php?id_report=103 for mer informasjon.

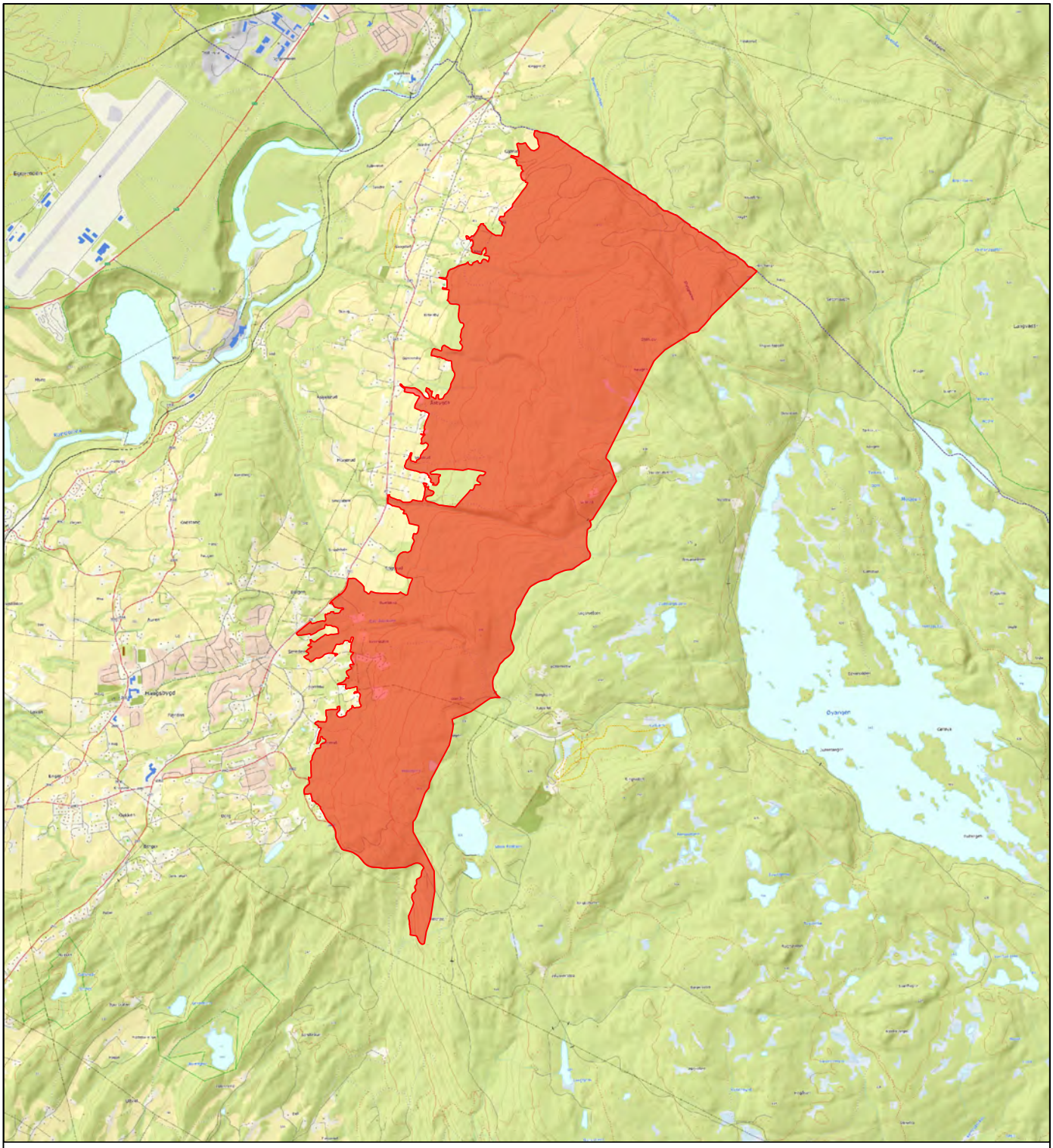

RINGERIKE KOMMUNE
STRATEGI- OG UTVIKLING
AREAL- OG BYPLAN

FRILUFTSKARTLEGGING OG VERDISETTING

OMRÅDENAVN:
Haugsbygd

OMRÅDE ID:
104

OMRÅDETYPE:
Nærturterreng (NT)

MÅLESTOKK:
1:50 000

AREAL:
9,44 km²

VERDISETTINGSKRITERIER

BRUKERFREKVENS:	REGIONALE OG NASJONALE BRUKERE:	OPPLEVELSES-KVALITETER:	SYMBOLVERDI:	FUNKSJON:	EGNETHET:	TILRETTELEGGING:	KUNNSKAPS-VERDIER:	INNGREP:	TILGJENGELIGHET:	LYDMILJØ:
3	2	3	3	3	3	3	2	3	3	4

SCORECARD

11	12	13	14	15	16	17	18	19	20	21	22	23	24	25	26	27	28	29	30	31	32	33	34	35	36	37	38	39	40	41	42	43	44	45	46	47	48	49	50	51	52	53	54	55
D											C											B											A											

SCORE
32/55

VERDI
C

OMRÅDEBESKRIVELSE

Skogsbilveier. Stier på kryss og tvers. Gapahuk. Oppkjørte skiløyper med scooter på vinteren. Blåmerka stier.

Se http://www.citichat.no/fogv/report.php?id_report=104 for mer informasjon.

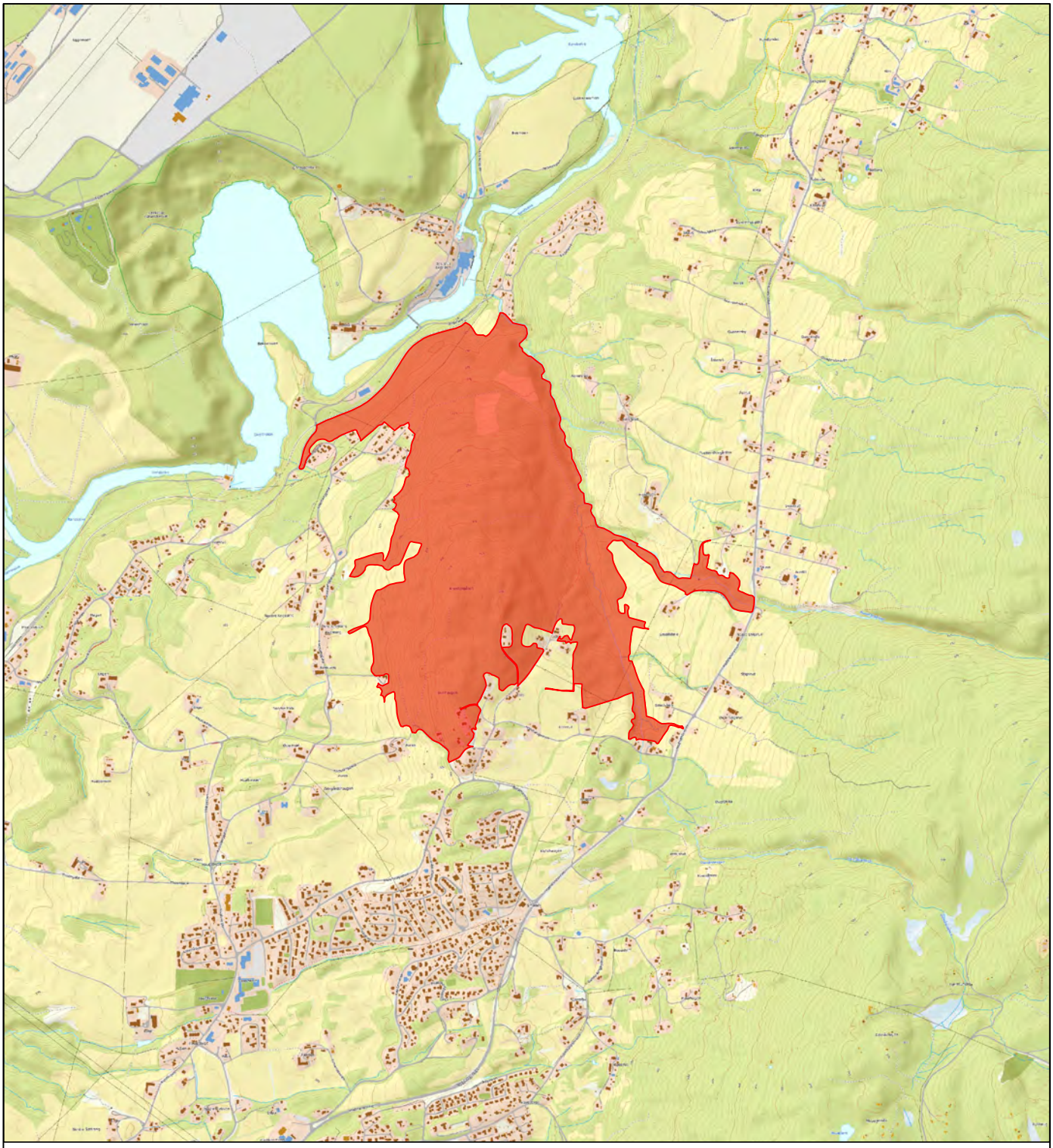

RINGERIKE KOMMUNE
STRATEGI- OG UTVIKLING
AREAL- OG BYPLAN

FRILUFTSKARTLEGGING OG VERDISETTING

OMRÅDENAVN:
Knestangåsen

OMRÅDE ID:
105

OMRÅDETYPE:
Nærturterreng (NT)

MÅLESTOKK:
1:25 000

AREAL:
1,50 km²

VERDISETTINGSKRITERIER

BRUKERFREKVENS:	REGIONALE OG NASJONALE BRUKERE:	OPPLEVELSES-KVALITETER:	SYMBOLVERDI:	FUNKSJON:	EGNETHET:	TILRETTELEGGING:	KUNNSKAPS-VERDIER:	INNGREP:	TILGJENGELIGHET:	LYDMILJØ:
4	2	3	2	3	3	3	4	3	4	4

SCORECARD

11	12	13	14	15	16	17	18	19	20	21	22	23	24	25	26	27	28	29	30	31	32	33	34	35	36	37	38	39	40	41	42	43	44	45	46	47	48	49	50	51	52	53	54	55
D											C											B											A											

SCORE
35/55

VERDI
B

OMRÅDEBESKRIVELSE

Gapahuk. Utfartsområde for skole og barnehage. Utsiktspunkt. Mye brukt av lokalbefolkningen.

Se http://www.citichat.no/fogv/report.php?id_report=105 for mer informasjon.

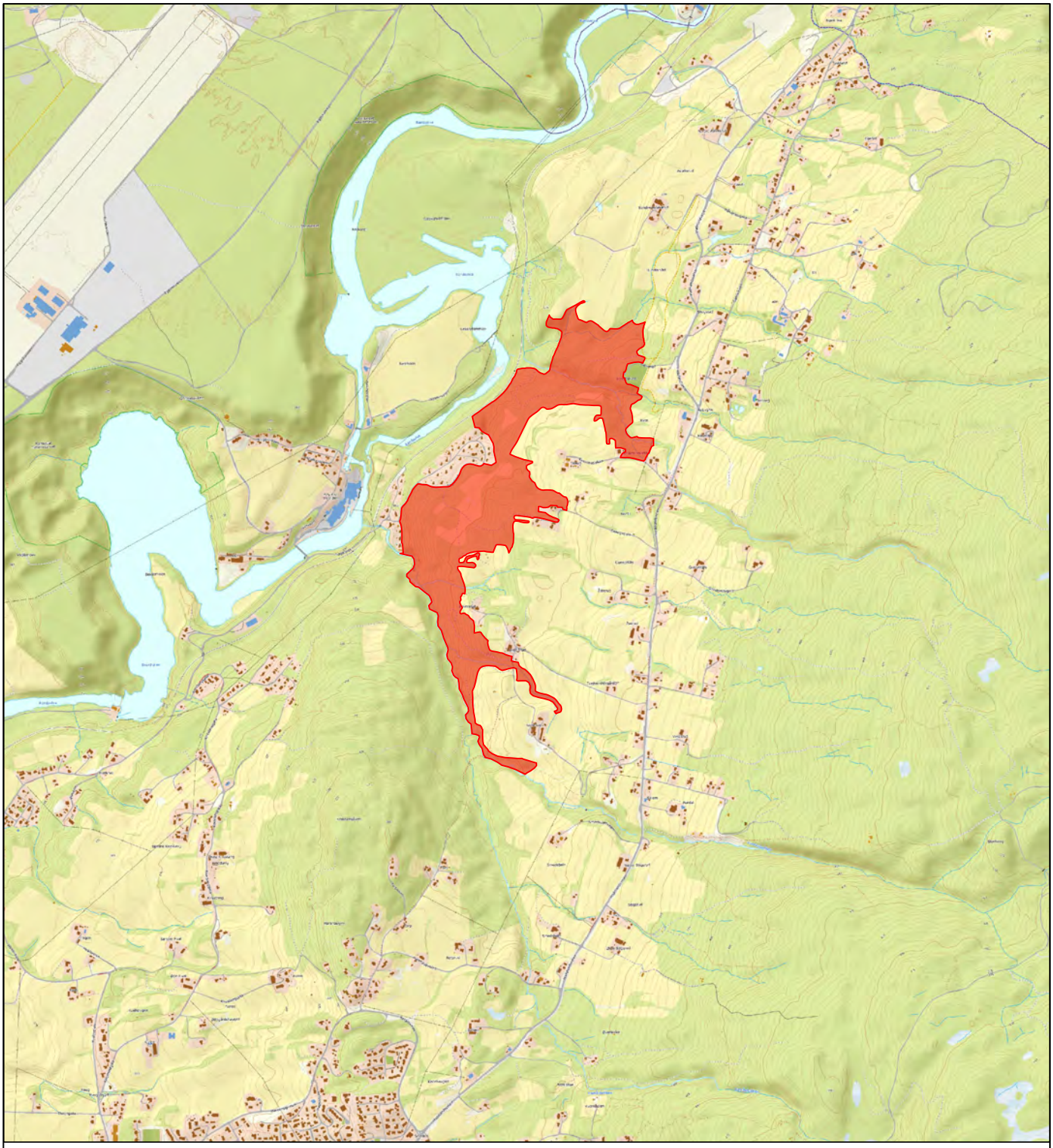

RINGERIKE KOMMUNE
STRATEGI- OG UTVIKLING
AREAL- OG BYPLAN

FRILUFTSKARTLEGGING OG VERDISETTING

OMRÅDENAVN:
Honerud

OMRÅDE ID:
106

OMRÅDETYPE:
Jordbrukslandskap (KL)

MÅLESTOKK:
1:25 000

AREAL:
0,56 km²

VERDISETTINGSKRITERIER

BRUKERFREKVENS:	REGIONALE OG NASJONALE BRUKERE:	OPPLEVELSES-KVALITETER:	SYMBOLVERDI:	FUNKSJON:	EGNETHET:	TILRETTELEGGING:	KUNNSKAPS-VERDIER:	INNGREP:	TILGJENGELIGHET:	LYDMILJØ:
2	2	2	2	2	2	2	2	3	2	3

SCORECARD

11	12	13	14	15	16	17	18	19	20	21	22	23	24	25	26	27	28	29	30	31	32	33	34	35	36	37	38	39	40	41	42	43	44	45	46	47	48	49	50	51	52	53	54	55
D											C											B											A											

SCORE
24/55

VERDI
C

OMRÅDEBESKRIVELSE

Skogsbilveier. Stier på kryss og tvers. Lysløype.

Se http://www.citichat.no/fogv/report.php?id_report=106 for mer informasjon.

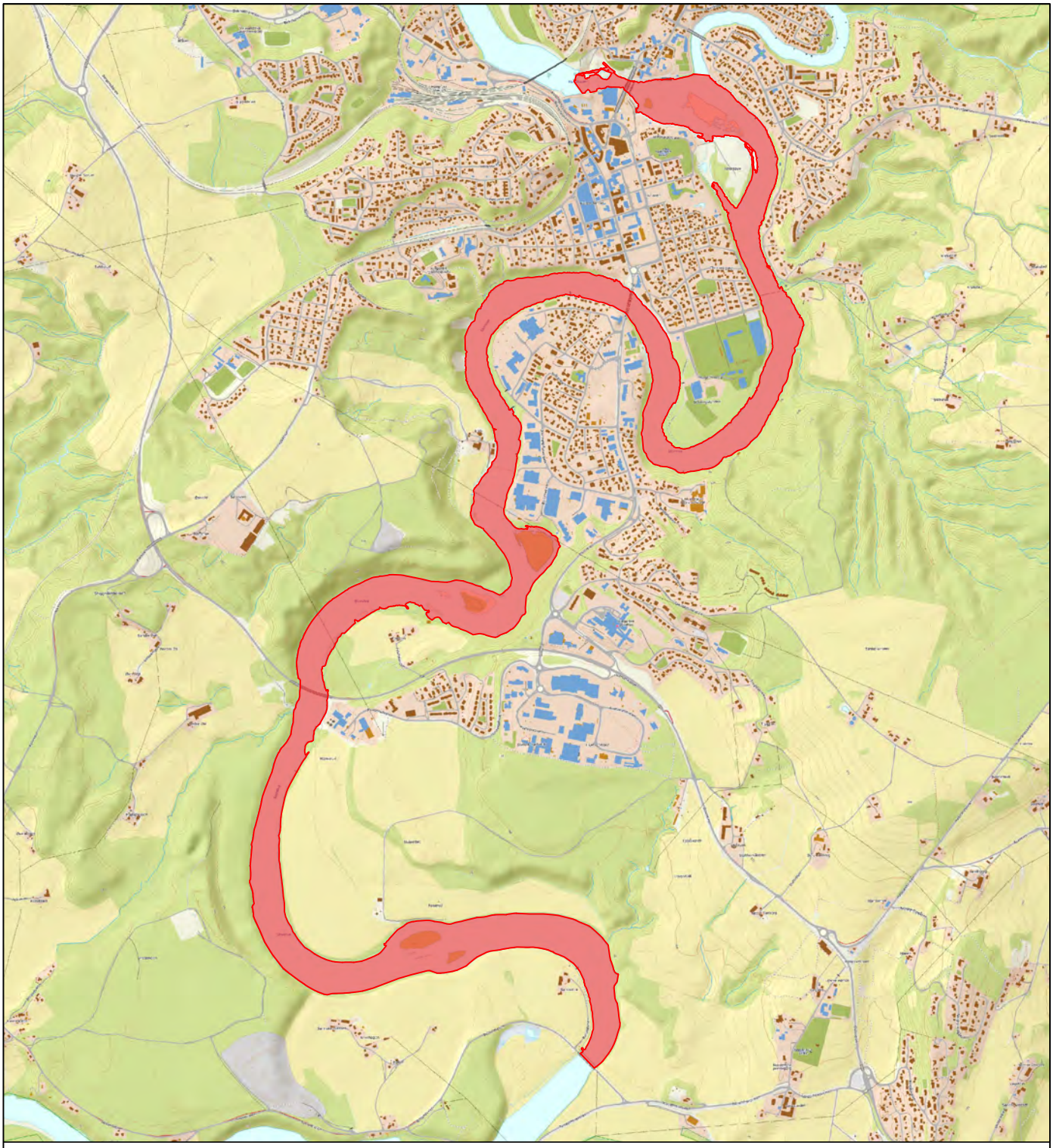

RINGERIKE KOMMUNE
STRATEGI- OG UTVIKLING
AREAL- OG BYPLAN

FRILUFTSKARTLEGGING OG VERDISETTING

OMRÅDENAVN:
Storelva Nord

OMRÅDE ID:
107

OMRÅDETYPE:
Strandsone (SS)

MÅLESTOKK:
1:25 000

AREAL:
1,25 km²

VERDISETTINGSKRITERIER

BRUKERFREKVENS:	REGIONALE OG NASJONALE BRUKERE:	OPPLEVELSES-KVALITETER:	SYMBOLVERDI:	FUNKSJON:	EGNETHET:	TILRETTELEGGING:	KUNNSKAPS-VERDIER:	INNGREP:	TILGJENGELIGHET:	LYDMILJØ:
3	2	3	4	3	3	3	3	3	3	3

SCORECARD

11	12	13	14	15	16	17	18	19	20	21	22	23	24	25	26	27	28	29	30	31	32	33	34	35	36	37	38	39	40	41	42	43	44	45	46	47	48	49	50	51	52	53	54	55
D											C											B											A											

SCORE
33/55

VERDI
B

OMRÅDEBESKRIVELSE

Fiske. Padling. Bading. Strand. Gapahuk. Bålplasser. Båtutsetting.

Se http://www.citichat.no/fogv/report.php?id_report=107 for mer informasjon.

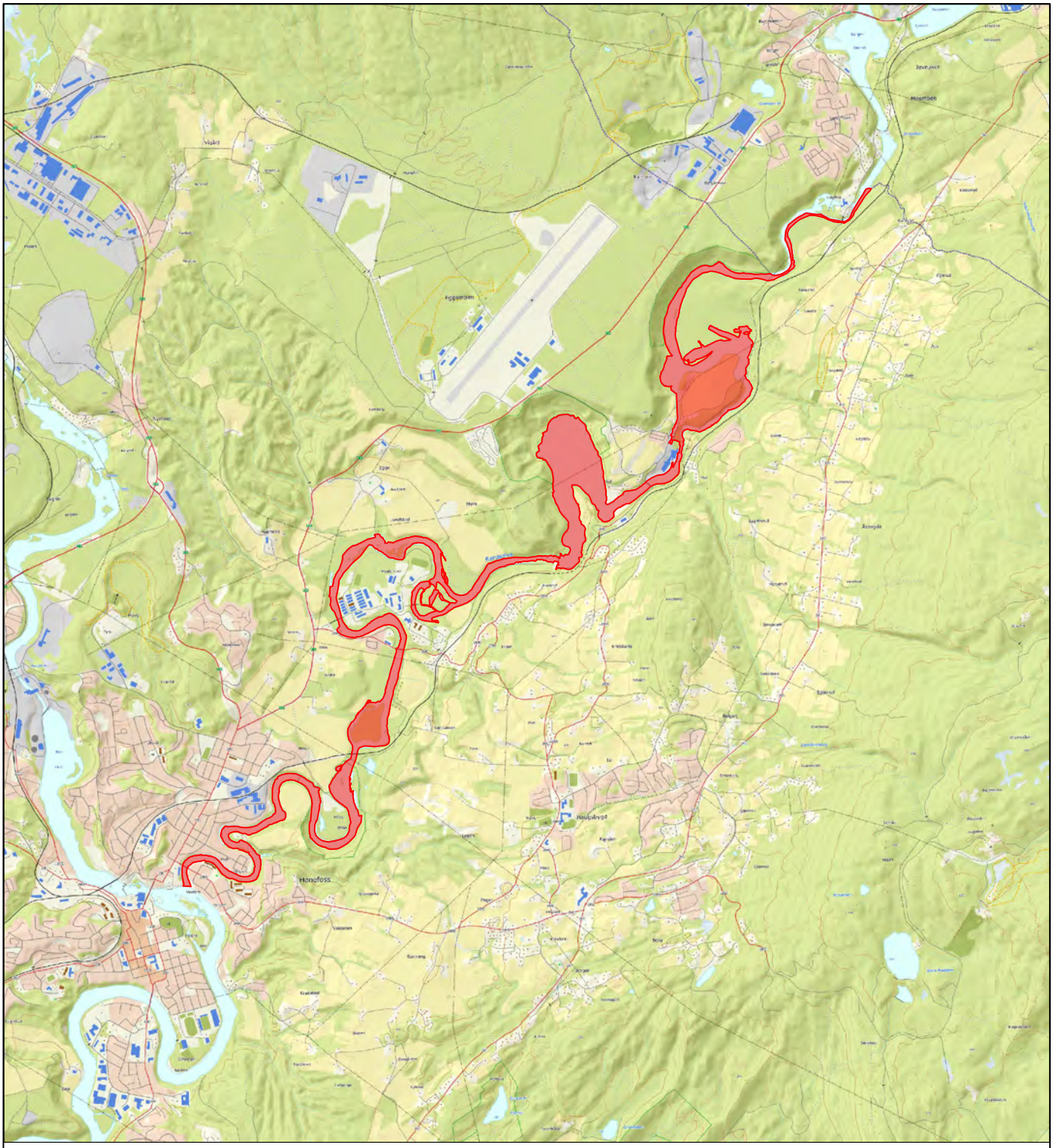

RINGERIKE KOMMUNE
STRATEGI- OG UTVIKLING
AREAL- OG BYPLAN

FRILUFTSKARTLEGGING OG VERDISETTING

OMRÅDENAVN:
Randselva

OMRÅDE ID:
108

OMRÅDETYPE:
Strandsone (SS)

MÅLESTOKK:
1:50 000

AREAL:
1,82 km²

VERDISETTINGSKRITERIER

BRUKERFREKVENS:	REGIONALE OG NASJONALE BRUKERE:	OPPLEVELSES-KVALITETER:	SYMBOLVERDI:	FUNKSJON:	EGNETHET:	TILRETTELEGGING:	KUNNSKAPS-VERDIER:	INNGREP:	TILGJENGELIGHET:	LYDMILJØ:
3	2	3	3	3	3	3	4	3	3	3

SCORECARD

11	12	13	14	15	16	17	18	19	20	21	22	23	24	25	26	27	28	29	30	31	32	33	34	35	36	37	38	39	40	41	42	43	44	45	46	47	48	49	50	51	52	53	54	55
D											C											B											A											

SCORE
33/55

VERDI
B

OMRÅDEBESKRIVELSE

Fiske. Bading. Padling. Strand. Gapahuk. Bålplasser.

Se http://www.citichat.no/fogv/report.php?id_report=108 for mer informasjon.

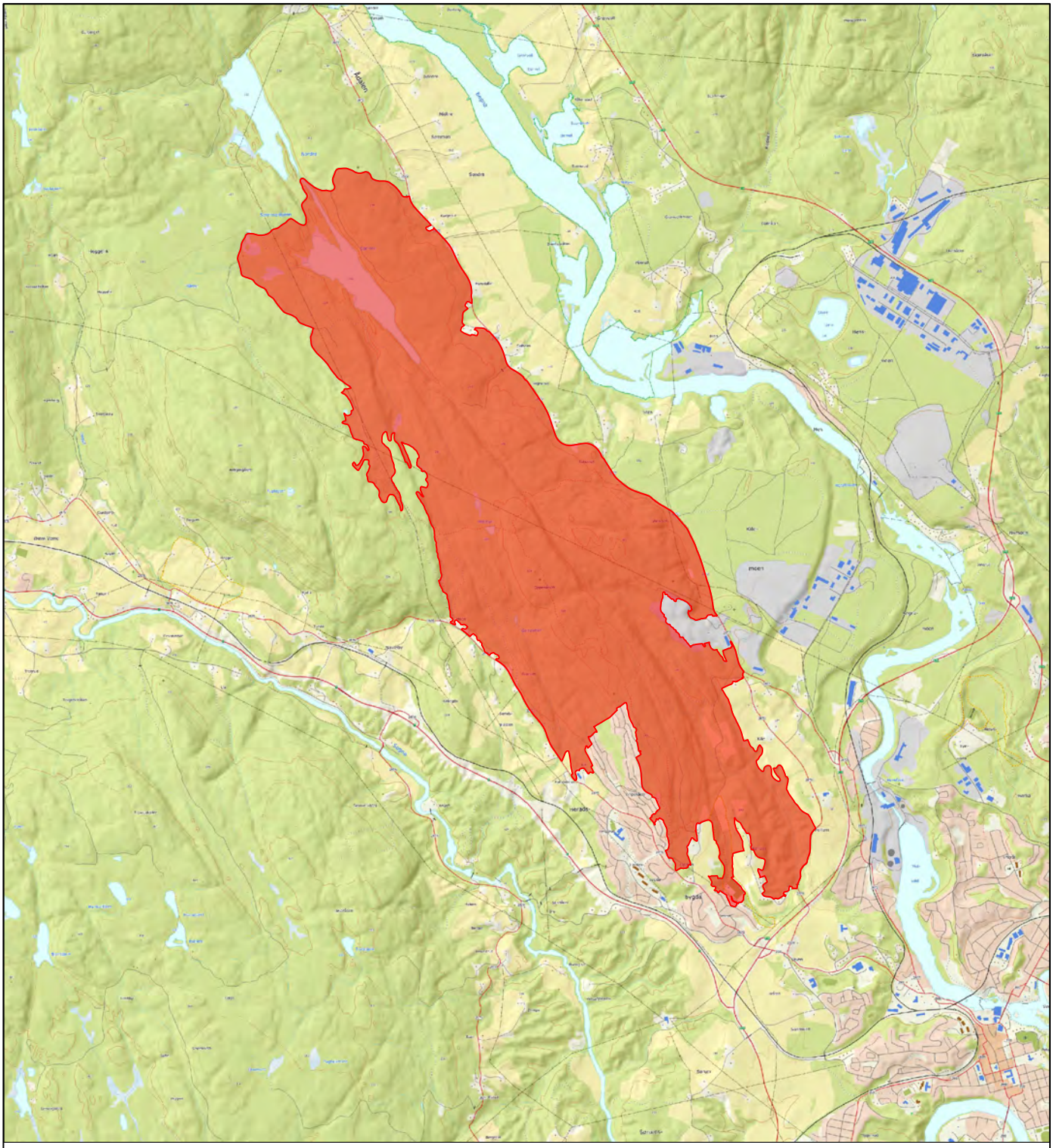

RINGERIKE KOMMUNE
STRATEGI- OG UTVIKLING
AREAL- OG BYPLAN

FRILUFTSKARTLEGGING OG VERDISETTING

OMRÅDENAVN:
Oppenåsen

OMRÅDE ID:
109

OMRÅDETYPE:
Nærturterreng (NT)

MÅLESTOKK:
1:50 000

AREAL:
10,13 km²

VERDISETTINGSKRITERIER

BRUKERFREKVENS:	REGIONALE OG NASJONALE BRUKERE:	OPPLEVELSES-KVALITETER:	SYMBOLVERDI:	FUNKSJON:	EGNETHET:	TILRETTELEGGING:	KUNNSKAPS-VERDIER:	INNGREP:	TILGJENGELIGHET:	LYDMILJØ:
4	2	3	3	3	4	4	4	4	4	4

SCORECARD

11	12	13	14	15	16	17	18	19	20	21	22	23	24	25	26	27	28	29	30	31	32	33	34	35	36	37	38	39	40	41	42	43	44	45	46	47	48	49	50	51	52	53	54	55
D											C											B											A											

SCORE
39/55

VERDI
B

OMRÅDEBESKRIVELSE

Utsiktspunkt. Gapahuk. Stier på kryss og tvers. Mye brukt av barnehager og beboere i området hele året. Oppkjørte skispor på vinteren. Klatring. Blåmerka tursti. Skøyter.

Se http://www.citichat.no/fogv/report.php?id_report=109 for mer informasjon.

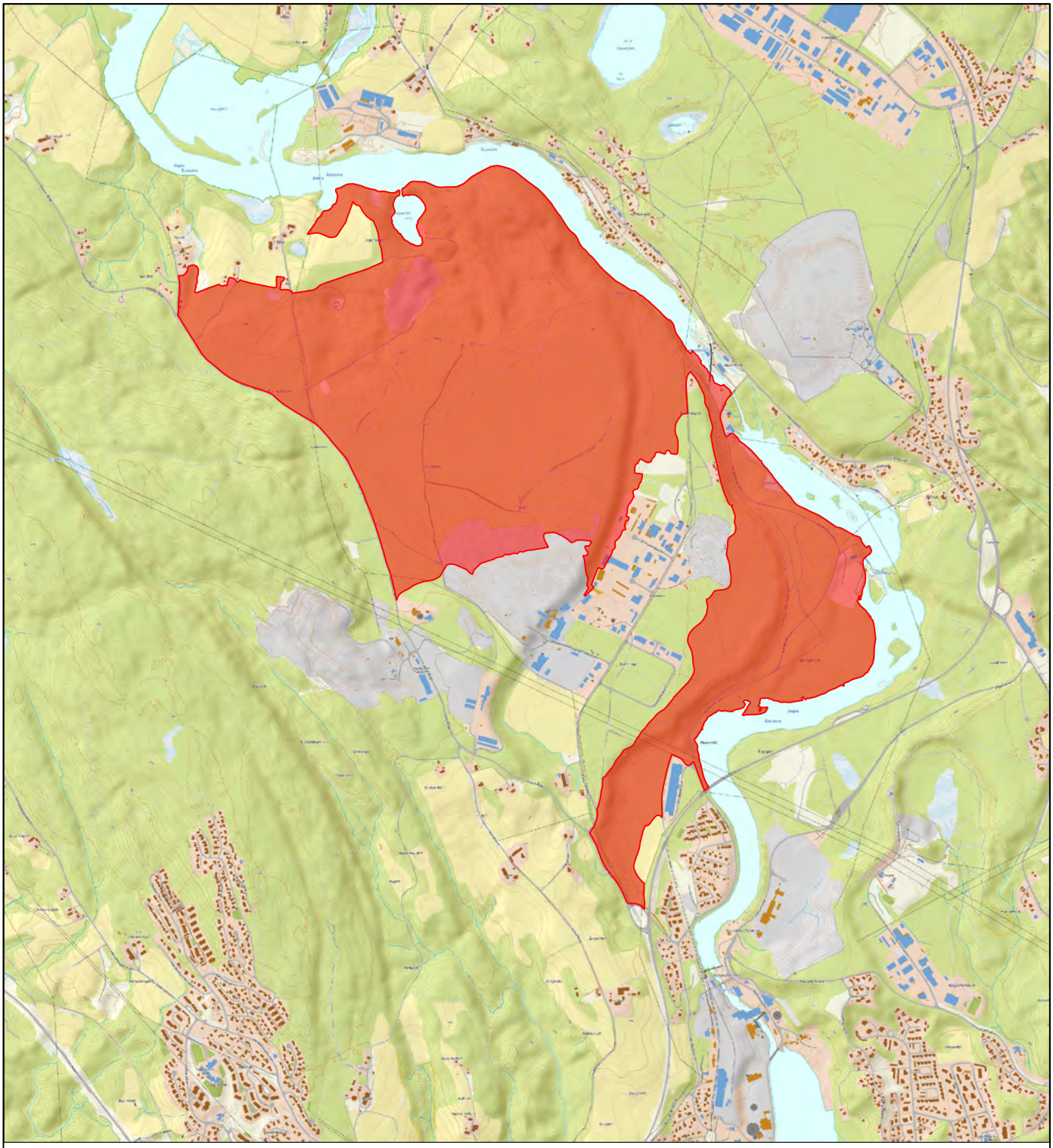

RINGERIKE KOMMUNE
STRATEGI- OG UTVIKLING
AREAL- OG BYPLAN

FRILUFTSKARTLEGGING OG VERDISETTING

OMRÅDENAVN:
Kilemoen

OMRÅDE ID:
110

OMRÅDETYPE:
Nærturterreng (NT)

MÅLESTOKK:
1:25 000

AREAL:
3,20 km²

VERDISETTINGSKRITERIER

BRUKERFREKVENS:	REGIONALE OG NASJONALE BRUKERE:	OPPLEVELSES-KVALITETER:	SYMBOLVERDI:	FUNKSJON:	EGNETHET:	TILRETTELEGGING:	KUNNSKAPS-VERDIER:	INNGREP:	TILGJENGELIGHET:	LYDMILJØ:
4	2	3	3	3	3	2	2	2	3	3

SCORECARD

D											C										B											A										
11	12	13	14	15	16	17	18	19	20	21	22	23	24	25	26	27	28	29	30	31	32	33	34	35	36	37	38	39	40	41	42	43	44	45	46	47	48	49	50	51	52	53	54	55

SCORE
30/55

VERDI
C

OMRÅDEBESKRIVELSE

Mye stier på kryss og tvers. Blir brukt mye som tur og treningsområde. Sykkel/løperunder.

Se http://www.citichat.no/fogv/report.php?id_report=110 for mer informasjon.

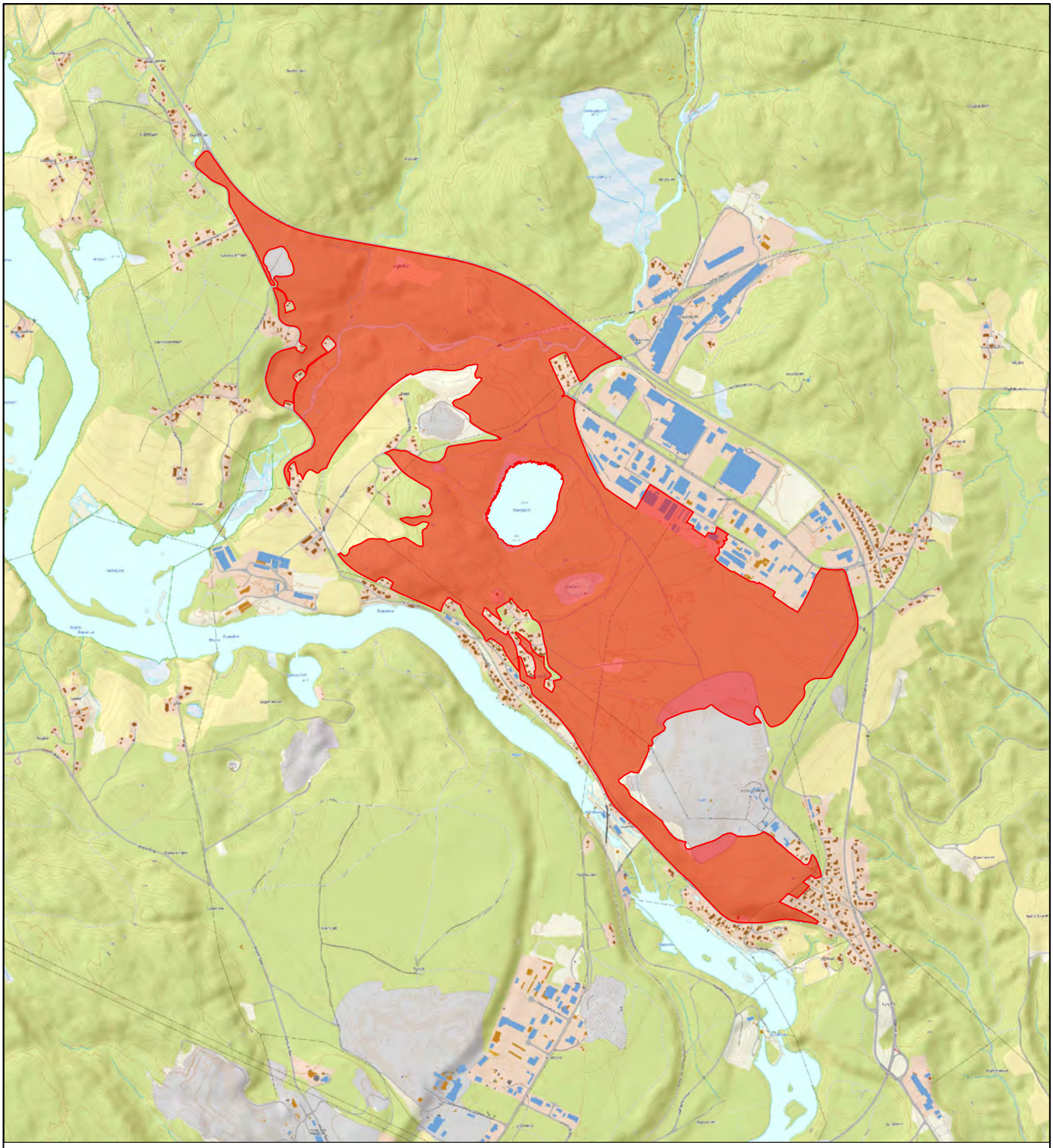

RINGERIKE KOMMUNE
STRATEGI- OG UTVIKLING
AREAL- OG BYPLAN

FRILUFTSKARTLEGGING OG VERDISETTING

OMRÅDENAVN:
Hensmoen

OMRÅDE ID:
111

OMRÅDETYPE:
Nærturterreng (NT)

MÅLESTOKK:
1:25 000

AREAL:
2,67 km²

VERDISETTINGSKRITERIER

BRUKERFREKVENS:	REGIONALE OG NASJONALE BRUKERE:	OPPLEVELSES-KVALITETER:	SYMBOLVERDI:	FUNKSJON:	EGNETHET:	TILRETTELEGGING:	KUNNSKAPS-VERDIER:	INNGREP:	TILGJENGELIGHET:	LYDMILJØ:
4	2	3	3	3	3	2	2	3	4	4

SCORECARD

11	12	13	14	15	16	17	18	19	20	21	22	23	24	25	26	27	28	29	30	31	32	33	34	35	36	37	38	39	40	41	42	43	44	45	46	47	48	49	50	51	52	53	54	55
D											C											B											A											

SCORE
33/55

VERDI
B

OMRÅDEBESKRIVELSE

Gapahuk. Badeplass. Stier på kryss og tvers. Mye brukt som nærturområde. Sykling.

Se http://www.citichat.no/fogv/report.php?id_report=111 for mer informasjon.

RINGERIKE KOMMUNE
STRATEGI- OG UTVIKLING
AREAL- OG BYPLAN

FRILUFTSKARTLEGGING OG VERDISETTING

OMRÅDENAVN:
Sandtangen

OMRÅDE ID:
112

OMRÅDETYPE:
Nærturterreng (NT)

MÅLESTOKK:
1:10 000

AREAL:
0,54 km²

VERDISETTINGSKRITERIER

BRUKERFREKVENS:	REGIONALE OG NASJONALE BRUKERE:	OPPLEVELSES-KVALITETER:	SYMBOLVERDI:	FUNKSJON:	EGNETHET:	TILRETTELEGGING:	KUNNSKAPS-VERDIER:	INNGREP:	TILGJENGELIGHET:	LYDMILJØ:
3	3	3	3	3	3	3	2	2	4	2

SCORECARD

D											C										B										A									
11	12	13	14	15	16	17	18	19	20	21	22	23	24	25	26	27	28	29	30	31	32	33	34	35	36	37	38	39	40	41	42	43	44	45	46	47	48	49	50	51	52	53	54	55

SCORE
31/55

VERDI
C

OMRÅDEBESKRIVELSE

Badeplass med stupebrett og huskestativ. Turstier. Rasteplass.

Se http://www.citichat.no/fogv/report.php?id_report=112 for mer informasjon.

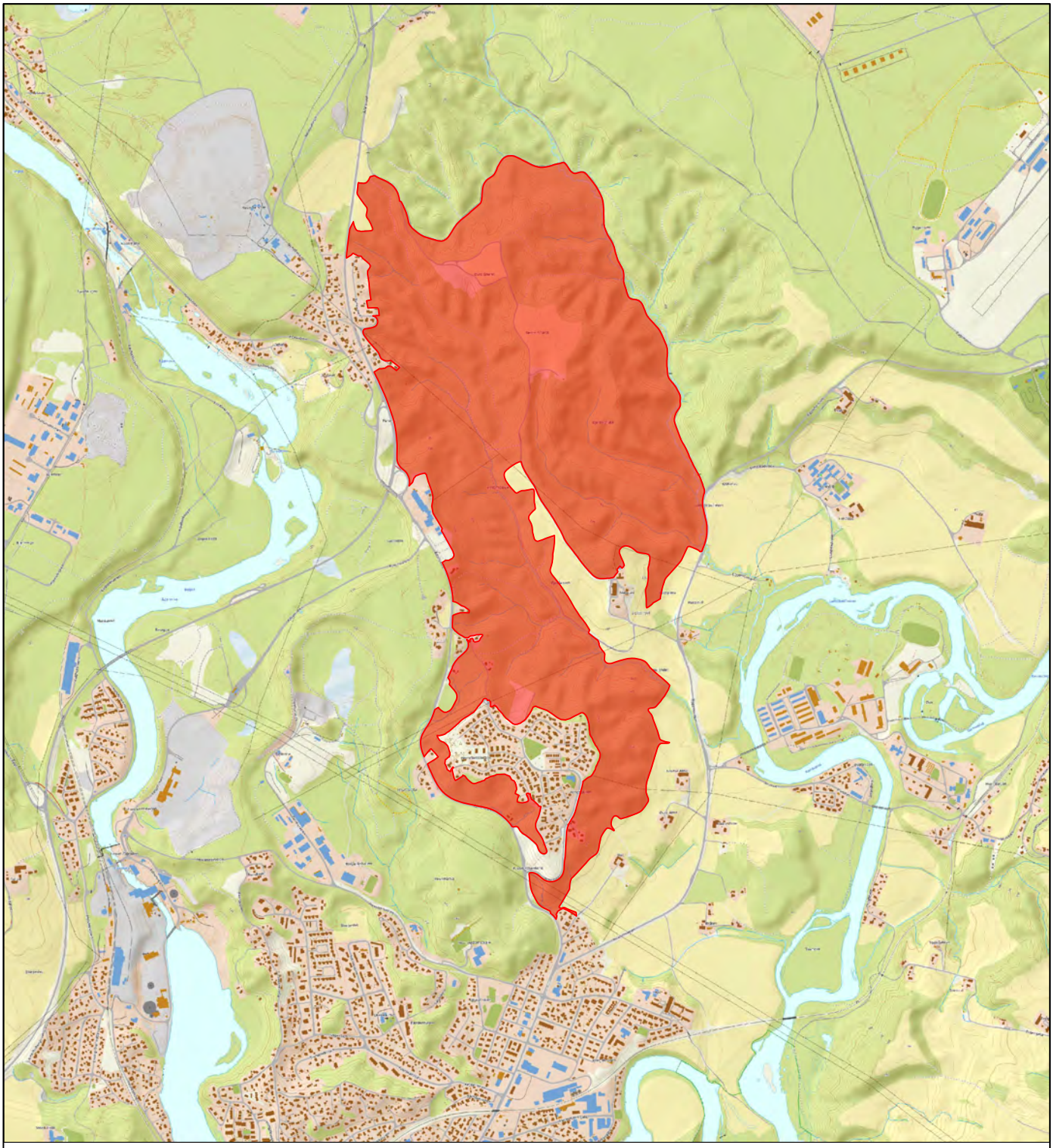

RINGERIKE KOMMUNE
STRATEGI- OG UTVIKLING
AREAL- OG BYPLAN

FRILUFTSKARTLEGGING OG VERDISETTING

OMRÅDENAVN:
Nærstadmarka

OMRÅDE ID:
113

OMRÅDETYPE:
Nærturterreng (NT)

MÅLESTOKK:
1:25 000

AREAL:
2,60 km²

VERDISETTINGSKRITERIER

BRUKERFREKVENS:	REGIONALE OG NASJONALE BRUKERE:	OPPLEVELSES-KVALITETER:	SYMBOLVERDI:	FUNKSJON:	EGNETHET:	TILRETTELEGGING:	KUNNSKAPS-VERDIER:	INNGREP:	TILGJENGELIGHET:	LYDMILJØ:
3	2	3	2	2	2	2	2	3	3	4

SCORECARD

D											C										B											A										
11	12	13	14	15	16	17	18	19	20	21	22	23	24	25	26	27	28	29	30	31	32	33	34	35	36	37	38	39	40	41	42	43	44	45	46	47	48	49	50	51	52	53	54	55

SCORE	VERDI
28/55	C

OMRÅDEBESKRIVELSE

Skogsbilveier. Muligheter for rundtur med sykkel.

Se http://www.citichat.no/fogv/report.php?id_report=113 for mer informasjon.

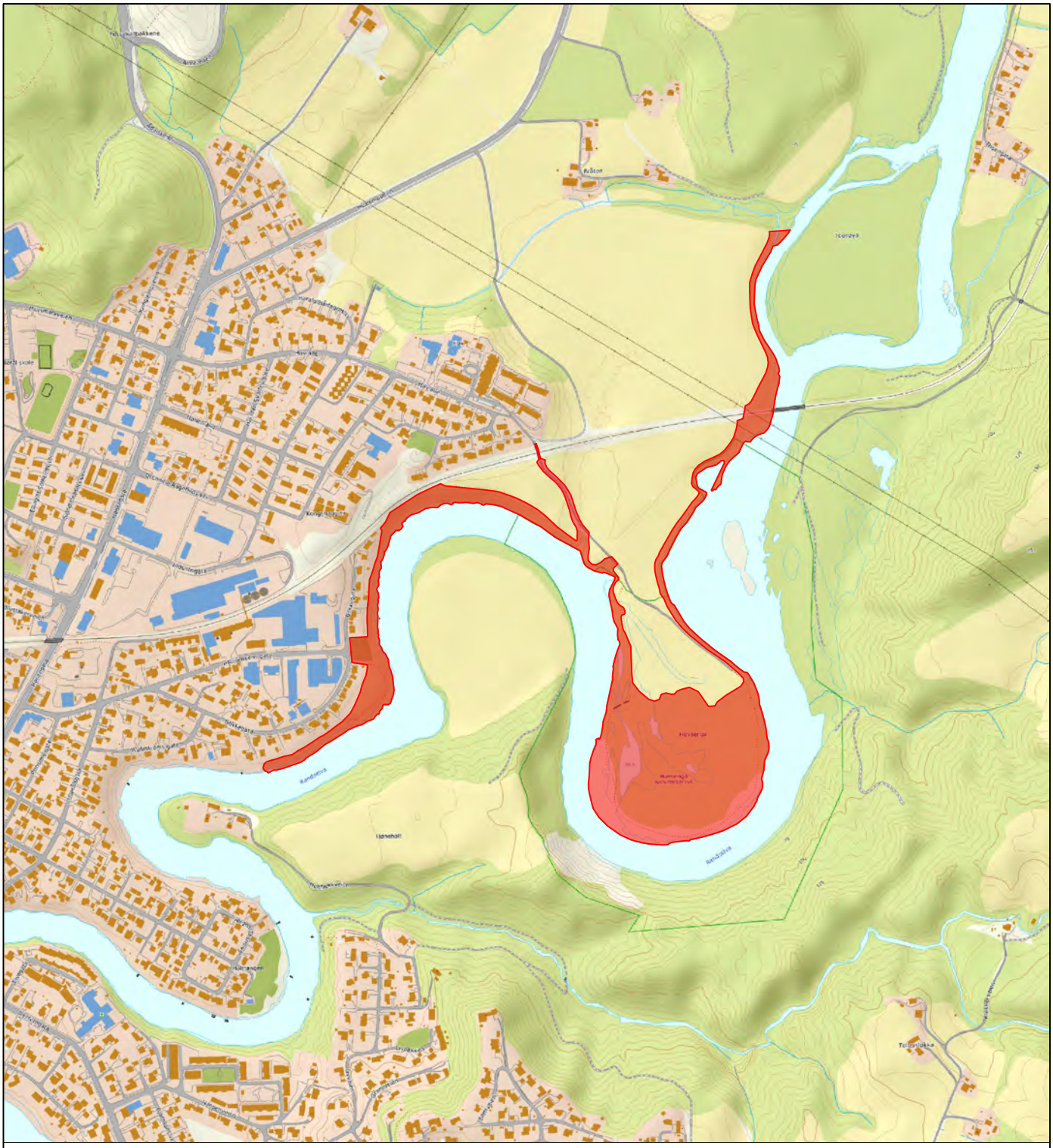

RINGERIKE KOMMUNE
STRATEGI- OG UTVIKLING
AREAL- OG BYPLAN

FRILUFTSKARTLEGGING OG VERDISETTING

OMRÅDENAVN:
Hovsenga

OMRÅDE ID:
114

OMRÅDETYPE:
Nærturterreng (NT)

MÅLESTOKK:
1:10 000

AREAL:
0,11 km²

VERDISETTINGSKRITERIER

BRUKERFREKVENS:	REGIONALE OG NASJONALE BRUKERE:	OPPLEVELSES-KVALITETER:	SYMBOLVERDI:	FUNKSJON:	EGNETHET:	TILRETTELEGGING:	KUNNSKAPS-VERDIER:	INNGREP:	TILGJENGELIGHET:	LYDMILJØ:
5	2	4	4	4	5	4	4	4	4	4

SCORECARD

D											C										B										A										
11	12	13	14	15	16	17	18	19	20	21	22	23	24	25	26	27	28	29	30	31	32	33	34	35	36	37	38	39	40	41	42	43	44	45	46	47	48	49	50	51	52	53	54	55

SCORE
44/55

VERDI
A

OMRÅDEBESKRIVELSE

Merket turløype. Fiskekort-fri sone. Bading. Benker. Mye brukt. Telting. Leirplass. Griller.

Se http://www.citichat.no/fogv/report.php?id_report=114 for mer informasjon.

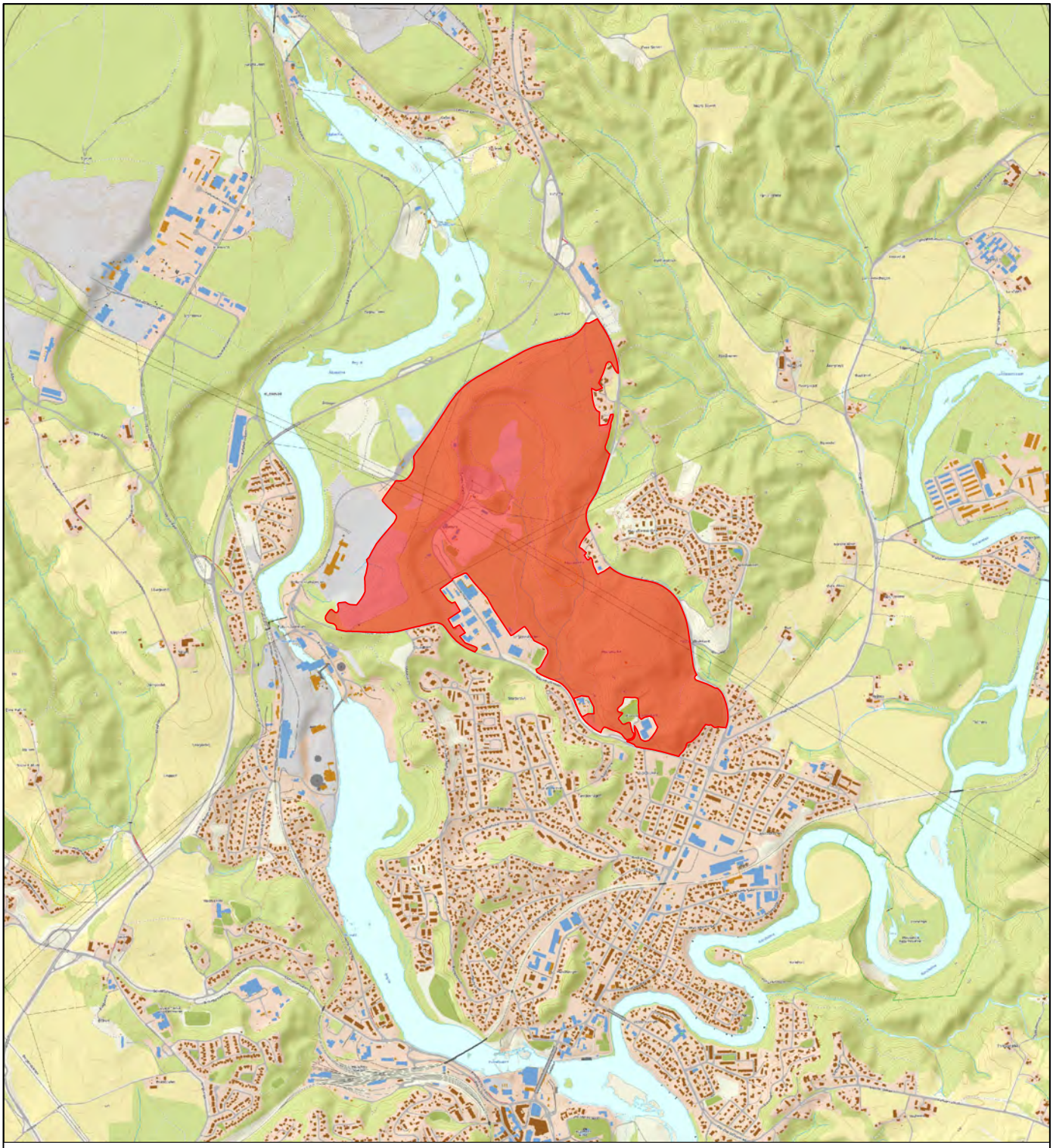

RINGERIKE KOMMUNE
STRATEGI- OG UTVIKLING
AREAL- OG BYPLAN

FRILUFTSKARTLEGGING OG VERDISETTING

OMRÅDENAVN:
Hovsmarka

OMRÅDE ID: **115**

OMRÅDETYPE: **Nærturterreng (NT)**

MÅLESTOKK: **1:25 000**

AREAL: **1,37 km²**

VERDISETTINGSKRITERIER

BRUKERFREKVENS:	REGIONALE OG NASJONALE BRUKERE:	OPPLEVELSES-KVALITETER:	SYMBOLVERDI:	FUNKSJON:	EGNETHET:	TILRETTELEGGING:	KUNNSKAPS-VERDIER:	INNGREP:	TILGJENGELIGHET:	LYDMILJØ:
5	3	4	3	4	4	5	3	3	4	4

SCORECARD

D											C										B											A											
11	12	13	14	15	16	17	18	19	20	21	22	23	24	25	26	27	28	29	30	31	32	33	34	35	36	37	38	39	40	41	42	43	44	45	46	47	48	49	50	51	52	53	54	55

SCORE	VERDI
42/55	B

OMRÅDEBESKRIVELSE

Lysløype. Gapahuk. Brukes mye til trening og turområde. Viktig hele året.

Se http://www.citichat.no/fogv/report.php?id_report=115 for mer informasjon.

RINGERIKE KOMMUNE
STRATEGI- OG UTVIKLING
AREAL- OG BYPLAN

FRILUFTSKARTLEGGING OG VERDISETTING

OMRÅDENAVN:
St. Hanshaugen

OMRÅDE ID:
116

OMRÅDETYPE:
Nærturterreng (NT)

MÅLESTOKK:
1:5 000

AREAL:
0,03 km²

VERDISETTINGSKRITERIER

BRUKERFREKVENS:	REGIONALE OG NASJONALE BRUKERE:	OPPLEVELSES-KVALITETER:	SYMBOLVERDI:	FUNKSJON:	EGNETHET:	TILRETTELEGGING:	KUNNSKAPS-VERDIER:	INNGREP:	TILGJENGELIGHET:	LYDMILJØ:
4	2	3	4	4	3	3	2	4	4	3

SCORECARD

D											C										B										A										
11	12	13	14	15	16	17	18	19	20	21	22	23	24	25	26	27	28	29	30	31	32	33	34	35	36	37	38	39	40	41	42	43	44	45	46	47	48	49	50	51	52	53	54	55

SCORE	VERDI
36/55	B

OMRÅDEBESKRIVELSE

Viktig nærturområde. Akebakke. Gapahuk. Benker.

Se http://www.citichat.no/fogv/report.php?id_report=116 for mer informasjon.

RINGERIKE KOMMUNE
STRATEGI- OG UTVIKLING
AREAL- OG BYPLAN

FRILUFTSKARTLEGGING OG VERDISETTING

OMRÅDENAVN:
Færdenhagen

OMRÅDE ID:
117

OMRÅDETYPE:
Nærturterreng (NT)

MÅLESTOKK:
1:5 000

AREAL:
0,04 km²

VERDISETTINGSKRITERIER

BRUKERFREKVENS:	REGIONALE OG NASJONALE BRUKERE:	OPPLEVELSES-KVALITETER:	SYMBOLVERDI:	FUNKSJON:	EGNETHET:	TILRETTELEGGING:	KUNNSKAPS-VERDIER:	INNGREP:	TILGJENGELIGHET:	LYDMILJØ:
3	2	3	2	2	3	2	2	4	4	3

SCORECARD

11	12	13	14	15	16	17	18	19	20	21	22	23	24	25	26	27	28	29	30	31	32	33	34	35	36	37	38	39	40	41	42	43	44	45	46	47	48	49	50	51	52	53	54	55
D											C											B											A											

SCORE
30/55

VERDI
C

OMRÅDEBESKRIVELSE

Grøntdrag med turstier. Utsiktspunkt. Snarvei.

Se http://www.citichat.no/fogv/report.php?id_report=117 for mer informasjon.

RINGERIKE KOMMUNE
STRATEGI- OG UTVIKLING
AREAL- OG BYPLAN

FRILUFTSKARTLEGGING OG VERDISETTING

OMRÅDENAVN:
Sagaveien

OMRÅDE ID:
118

OMRÅDETYPE:
Nærturterreng (NT)

MÅLESTOKK:
1:5 000

AREAL:
0,01 km²

VERDISETTINGSKRITERIER

BRUKERFREKVENS:	REGIONALE OG NASJONALE BRUKERE:	OPPLEVELSES-KVALITETER:	SYMBOLVERDI:	FUNKSJON:	EGNETHET:	TILRETTELEGGING:	KUNNSKAPS-VERDIER:	INNGREP:	TILGJENGELIGHET:	LYDMILJØ:
2	2	2	2	2	2	2	2	4	3	3

SCORECARD

11	12	13	14	15	16	17	18	19	20	21	22	23	24	25	26	27	28	29	30	31	32	33	34	35	36	37	38	39	40	41	42	43	44	45	46	47	48	49	50	51	52	53	54	55
D											C											B											A											

SCORE
26/55

VERDI
C

OMRÅDEBESKRIVELSE

Grøntdrag med snarvei.

Se http://www.citichat.no/fogv/report.php?id_report=118 for mer informasjon.

RINGERIKE KOMMUNE
STRATEGI- OG UTVIKLING
AREAL- OG BYPLAN

FRILUFTSKARTLEGGING OG VERDISETTING

OMRÅDENAVN:
Fossekallveien

OMRÅDE ID: **119**

OMRÅDETYPE: **Nærturterreng (NT)**

MÅLESTOKK: **1:5 000**

AREAL: **0,03 km²**

VERDISETTINGSKRITERIER

BRUKERFREKVENS:	REGIONALE OG NASJONALE BRUKERE:	OPPLEVELSES-KVALITETER:	SYMBOLVERDI:	FUNKSJON:	EGNETHET:	TILRETTELEGGING:	KUNNSKAPS-VERDIER:	INNGREP:	TILGJENGELIGHET:	LYDMILJØ:
2	2	2	2	2	2	2	2	4	3	3

SCORECARD

11	12	13	14	15	16	17	18	19	20	21	22	23	24	25	26	27	28	29	30	31	32	33	34	35	36	37	38	39	40	41	42	43	44	45	46	47	48	49	50	51	52	53	54	55
D											C											B											A											

SCORE: 26/55

VERDI: C

OMRÅDEBESKRIVELSE

Grøntdrag med snarvei.

Se http://www.citichat.no/fogv/report.php?id_report=119 for mer informasjon.

RINGERIKE KOMMUNE
STRATEGI- OG UTVIKLING
AREAL- OG BYPLAN

FRILUFTSKARTLEGGING OG VERDISETTING

OMRÅDENAVN:
Storjordet

OMRÅDE ID:
120

OMRÅDETYPE:
Nærturterreng (NT)

MÅLESTOKK:
1:10 000

AREAL:
0,12 km²

VERDISETTINGSKRITERIER

BRUKERFREKVENS:	REGIONALE OG NASJONALE BRUKERE:	OPPLEVELSES-KVALITETER:	SYMBOLVERDI:	FUNKSJON:	EGNETHET:	TILRETTELEGGING:	KUNNSKAPS-VERDIER:	INNGREP:	TILGJENGELIGHET:	LYDMILJØ:
3	2	3	2	3	3	2	2	3	4	3

SCORECARD

11	12	13	14	15	16	17	18	19	20	21	22	23	24	25	26	27	28	29	30	31	32	33	34	35	36	37	38	39	40	41	42	43	44	45	46	47	48	49	50	51	52	53	54	55
D											C											B											A											

SCORE
30/55

VERDI
C

OMRÅDEBESKRIVELSE

Grøntdrag. Snarveier. Turveier. Benker. Fotballbane. Akebakke. Gapahuk.

Se http://www.citichat.no/fogv/report.php?id_report=120 for mer informasjon.

RINGERIKE KOMMUNE
STRATEGI- OG UTVIKLING
AREAL- OG BYPLAN

FRILUFTSKARTLEGGING OG VERDISETTING

OMRÅDENAVN:
Hengsle

OMRÅDE ID:
121

OMRÅDETYPE:
Nærturterreng (NT)

MÅLESTOKK:
1:10 000

AREAL:
0,12 km²

VERDISETTINGSKRITERIER

BRUKERFREKVENS:	REGIONALE OG NASJONALE BRUKERE:	OPPLEVELSES-KVALITETER:	SYMBOLVERDI:	FUNKSJON:	EGNETHET:	TILRETTELEGGING:	KUNNSKAPS-VERDIER:	INNGREP:	TILGJENGELIGHET:	LYDMILJØ:
3	2	3	2	3	3	3	2	3	4	3

SCORECARD

11	12	13	14	15	16	17	18	19	20	21	22	23	24	25	26	27	28	29	30	31	32	33	34	35	36	37	38	39	40	41	42	43	44	45	46	47	48	49	50	51	52	53	54	55
D											C											B											A											

SCORE
30/55

VERDI
C

OMRÅDEBESKRIVELSE

Grøntdrag ned mot elva. Gresslette med fotballbane. Benker. Tursti.

Se http://www.citichat.no/fogv/report.php?id_report=121 for mer informasjon.

RINGERIKE KOMMUNE
STRATEGI- OG UTVIKLING
AREAL- OG BYPLAN

FRILUFTSKARTLEGGING OG VERDISETTING

OMRÅDENAVN:
Petersøya

OMRÅDE ID:
122

OMRÅDETYPE:
Nærturterreng (NT)

MÅLESTOKK:
1:5 000

AREAL:
0,06 km²

VERDISETTINGSKRITERIER

BRUKERFREKVENS:	REGIONALE OG NASJONALE BRUKERE:	OPPLEVELSES-KVALITETER:	SYMBOLVERDI:	FUNKSJON:	EGNETHET:	TILRETTELEGGING:	KUNNSKAPS-VERDIER:	INNGREP:	TILGJENGELIGHET:	LYDMILJØ:
5	3	4	4	4	5	4	4	4	4	4

SCORECARD

11	12	13	14	15	16	17	18	19	20	21	22	23	24	25	26	27	28	29	30	31	32	33	34	35	36	37	38	39	40	41	42	43	44	45	46	47	48	49	50	51	52	53	54	55
D											C											B											A											

SCORE
44/55

VERDI
A

OMRÅDEBESKRIVELSE

Svært viktig og mye brukt turområde tilknyttet byen. Stor gresslette som kan brukes til ulike aktiviteter. Opparbeidet sti med muligheter for å sette seg ned på benker. Grillplass med grill. Badeplass. Rundtur.

Se http://www.citichat.no/fogv/report.php?id_report=122 for mer informasjon.

RINGERIKE KOMMUNE
STRATEGI- OG UTVIKLING
AREAL- OG BYPLAN

FRILUFTSKARTLEGGING OG VERDISETTING

OMRÅDENAVN:
Schjongslunden

OMRÅDE ID:
123

OMRÅDETYPE:
Nærturterreng (NT)

MÅLESTOKK:
1:5 000

AREAL:
0,08 km²

VERDISETTINGSKRITERIER

BRUKERFREKVENS:	REGIONALE OG NASJONALE BRUKERE:	OPPLEVELSES-KVALITETER:	SYMBOLVERDI:	FUNKSJON:	EGNETHET:	TILRETTELEGGING:	KUNNSKAPS-VERDIER:	INNGREP:	TILGJENGELIGHET:	LYDMILJØ:
5	3	4	4	4	5	4	3	3	5	4

SCORECARD

11	12	13	14	15	16	17	18	19	20	21	22	23	24	25	26	27	28	29	30	31	32	33	34	35	36	37	38	39	40	41	42	43	44	45	46	47	48	49	50	51	52	53	54	55
D											C											B											A											

SCORE
44/55

VERDI
A

OMRÅDEBESKRIVELSE

Mye brukt område til tur og trening. Opparbeidet sti med muligheter for å sette seg ned på benker. Tilgang til elva med strand, fiske og bademuligheter.

Se http://www.citichat.no/fogv/report.php?id_report=123 for mer informasjon.

RINGERIKE KOMMUNE
STRATEGI- OG UTVIKLING
AREAL- OG BYPLAN

FRILUFTSKARTLEGGING OG VERDISETTING

OMRÅDENAVN:
Tolpinrud

OMRÅDE ID:
124

OMRÅDETYPE:
Nærturterreng (NT)

MÅLESTOKK:
1:10 000

AREAL:
0,22 km²

VERDISETTINGSKRITERIER

BRUKERFREKVENS:	REGIONALE OG NASJONALE BRUKERE:	OPPLEVELSES-KVALITETER:	SYMBOLVERDI:	FUNKSJON:	EGNETHET:	TILRETTELEGGING:	KUNNSKAPS-VERDIER:	INNGREP:	TILGJENGELIGHET:	LYDMILJØ:
3	2	3	3	3	4	3	3	4	3	4

SCORECARD

11	12	13	14	15	16	17	18	19	20	21	22	23	24	25	26	27	28	29	30	31	32	33	34	35	36	37	38	39	40	41	42	43	44	45	46	47	48	49	50	51	52	53	54	55
D											C											B											A											

SCORE
35/55

VERDI
B

OMRÅDEBESKRIVELSE

Gapahuk. Nærturområde. Noe bratt, men fin utsikt ned mot elva. Benker.

Se http://www.citichat.no/fogv/report.php?id_report=124 for mer informasjon.

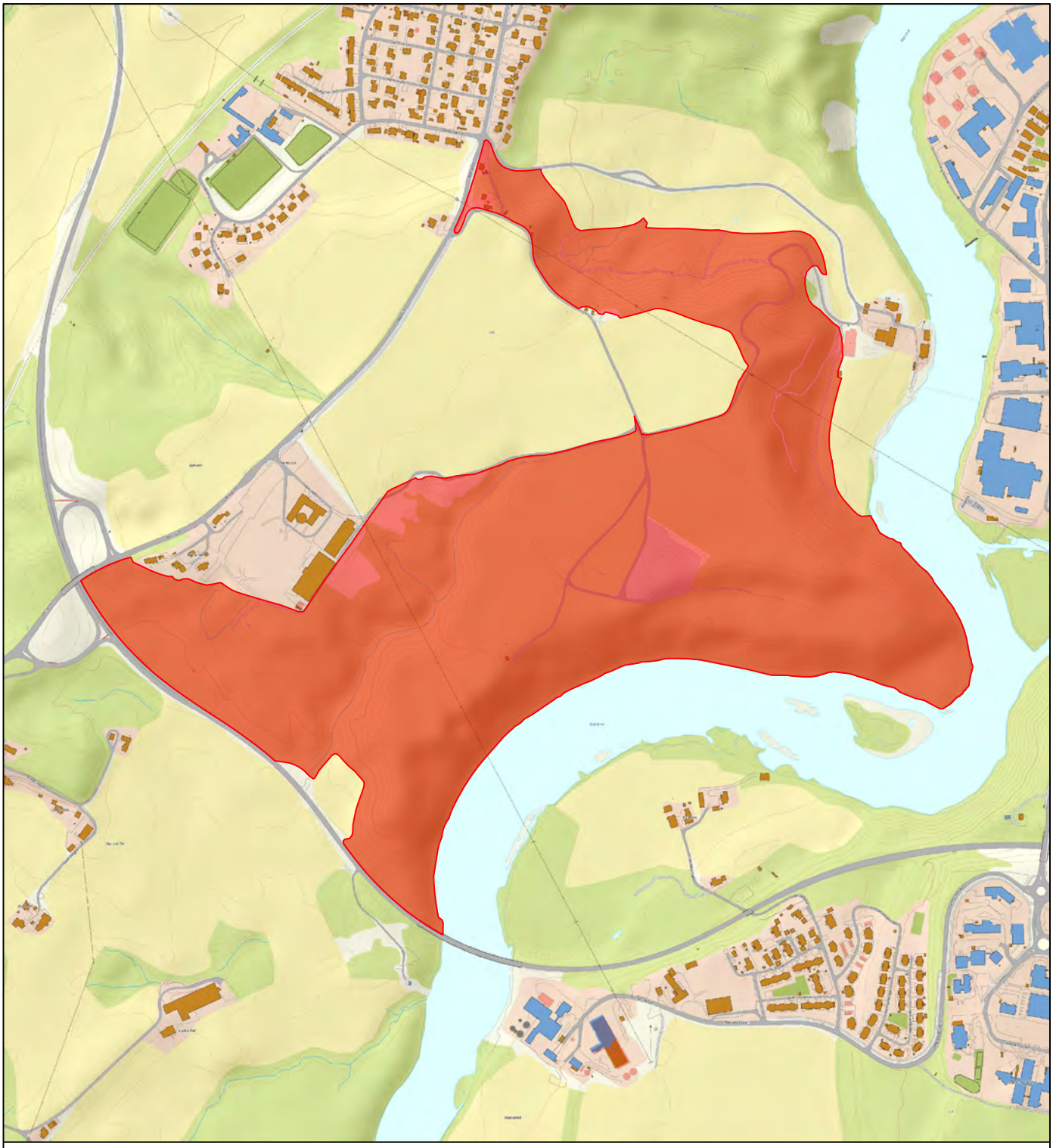

RINGERIKE KOMMUNE
STRATEGI- OG UTVIKLING
AREAL- OG BYPLAN

FRILUFTSKARTLEGGING OG VERDISETTING

OMRÅDENAVN:
Bærenga

OMRÅDE ID:
125

OMRÅDETYPE:
Nærturterreng (NT)

MÅLESTOKK:
1:10 000

AREAL:
0,69 km²

VERDISETTINGSKRITERIER

BRUKERFREKVENS:	REGIONALE OG NASJONALE BRUKERE:	OPPLEVELSES-KVALITETER:	SYMBOLVERDI:	FUNKSJON:	EGNETHET:	TILRETTELEGGING:	KUNNSKAPS-VERDIER:	INNGREP:	TILGJENGELIGHET:	LYDMILJØ:
3	3	4	2	3	3	3	2	3	2	4

SCORECARD

11	12	13	14	15	16	17	18	19	20	21	22	23	24	25	26	27	28	29	30	31	32	33	34	35	36	37	38	39	40	41	42	43	44	45	46	47	48	49	50	51	52	53	54	55
D											C											B											A											

SCORE
32/55

VERDI
C

OMRÅDEBESKRIVELSE

Mye stier på kryss og tvers. Tilgang til elva. Bading. Benker. Ridesti.

Se http://www.citichat.no/fogv/report.php?id_report=125 for mer informasjon.

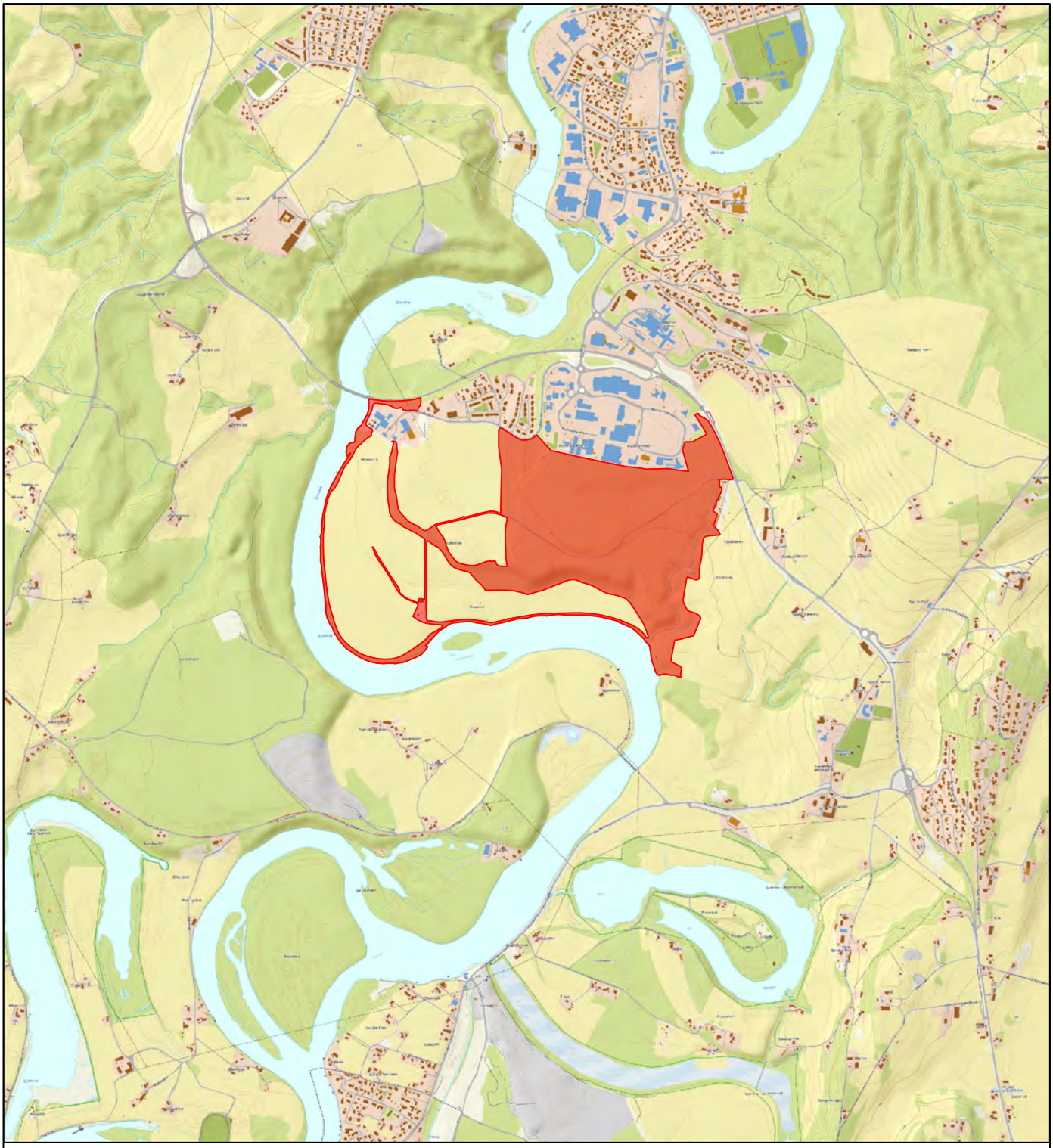

RINGERIKE KOMMUNE
STRATEGI- OG UTVIKLING
AREAL- OG BYPLAN

FRILUFTSKARTLEGGING OG VERDISETTING

OMRÅDENAVN:
Hvervenmoen

OMRÅDE ID: **126**

OMRÅDETYPE: **Nærturterreng (NT)**

MÅLESTOKK: **1:25 000**

AREAL: **0,70 km²**

VERDISETTINGSKRITERIER

BRUKERFREKVENS:	REGIONALE OG NASJONALE BRUKERE:	OPPLEVELSES-KVALITETER:	SYMBOLVERDI:	FUNKSJON:	EGNETHET:	TILRETTELEGGING:	KUNNSKAPS-VERDIER:	INNGREP:	TILGJENGELIGHET:	LYDMILJØ:
3	2	4	2	3	3	3	3	3	4	4

SCORECARD

D	C	B	A
11 12 13 14 15 16 17 18 19 20 21	22 23 24 25 26 27 28 29 30 31 32	33 34 35 36 37 38 39 40 41 42 43	44 45 46 47 48 49 50 51 52 53 54 55

SCORE: 34/55

VERDI: B

OMRÅDEBESKRIVELSE

Mye stier på kryss og tvers. Blir brukt mye som tur og treningsområde. Sykkel/løperunder. Barnehager i nærheten bruker det mye. Gapahuk.

Se http://www.citichat.no/fogv/report.php?id_report=126 for mer informasjon.

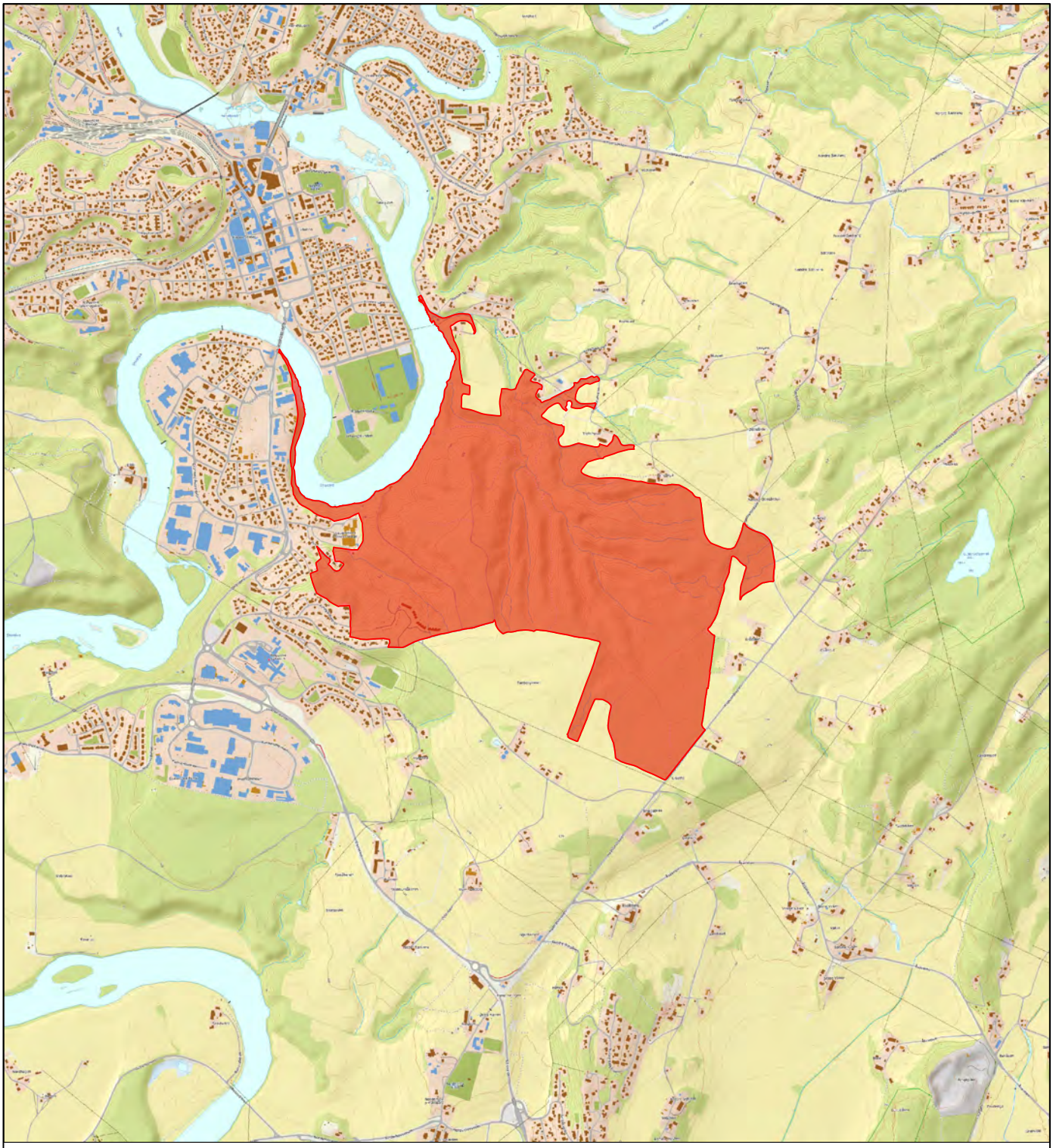

RINGERIKE KOMMUNE
STRATEGI- OG UTVIKLING
AREAL- OG BYPLAN

FRILUFTSKARTLEGGING OG VERDISETTING

OMRÅDENAVN:
Krakstadmarka

OMRÅDE ID:
127

OMRÅDETYPE:
Nærturterreng (NT)

MÅLESTOKK:
1:25 000

AREAL:
1,67 km²

VERDISETTINGSKRITERIER

BRUKERFREKVENS:	REGIONALE OG NASJONALE BRUKERE:	OPPLEVELSES-KVALITETER:	SYMBOLVERDI:	FUNKSJON:	EGNETHET:	TILRETTELEGGING:	KUNNSKAPS-VERDIER:	INNGREP:	TILGJENGELIGHET:	LYDMILJØ:
2	2	3	2	2	2	2	2	4	3	4

SCORECARD

11	12	13	14	15	16	17	18	19	20	21	22	23	24	25	26	27	28	29	30	31	32	33	34	35	36	37	38	39	40	41	42	43	44	45	46	47	48	49	50	51	52	53	54	55
D											C											B											A											

SCORE
28/55

VERDI
C

OMRÅDEBESKRIVELSE

Stier på kryss og tvers.

Se http://www.citichat.no/fogv/report.php?id_report=127 for mer informasjon.

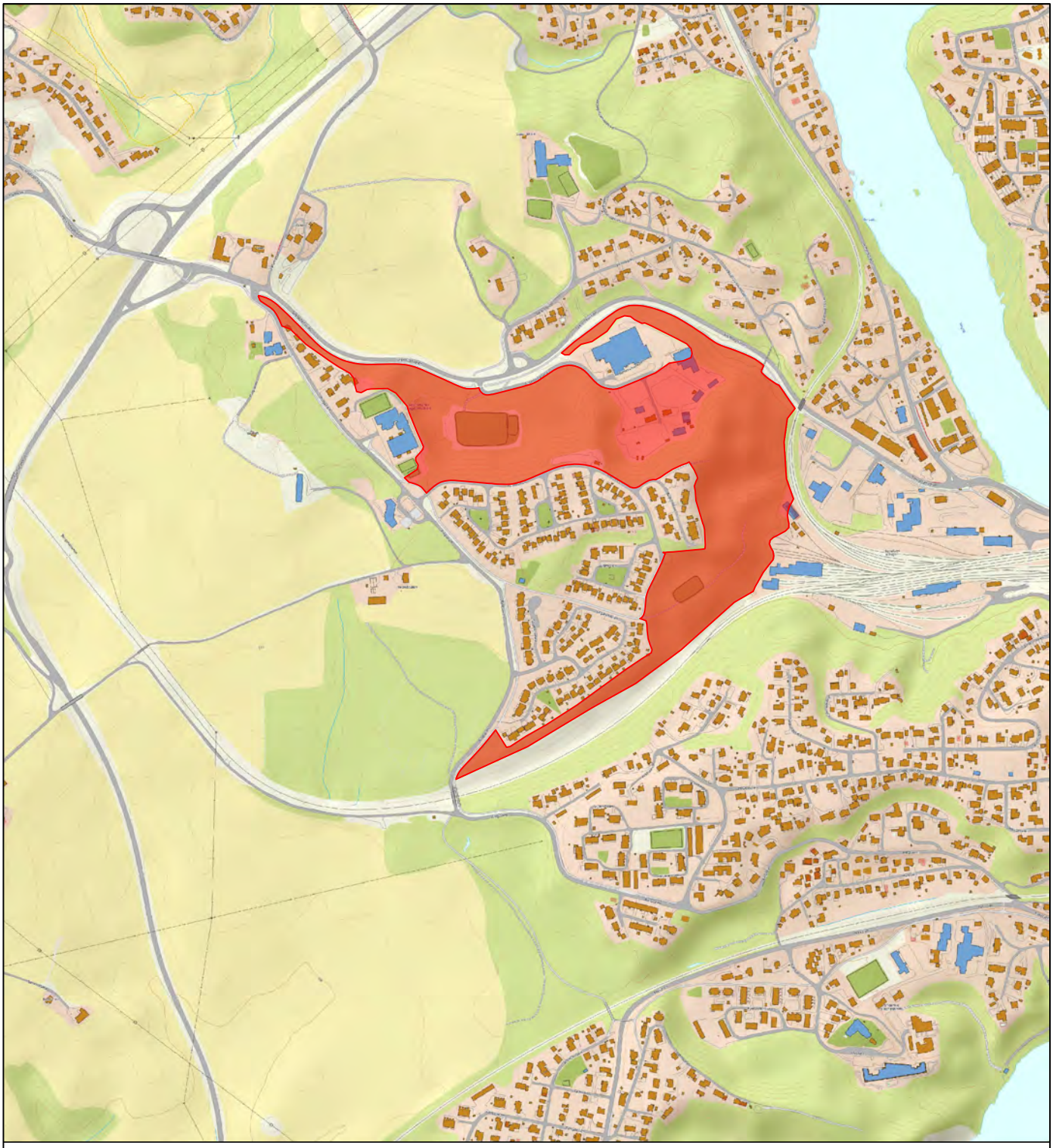

RINGERIKE KOMMUNE
STRATEGI- OG UTVIKLING
AREAL- OG BYPLAN

FRILUFTSKARTLEGGING OG VERDISETTING

OMRÅDENAVN:
Baglerveien

OMRÅDE ID:
128

OMRÅDETYPE:
Nærturterreng (NT)

MÅLESTOKK:
1:10 000

AREAL:
0,18 km²

VERDISETTINGSKRITERIER

BRUKERFREKVENS:	REGIONALE OG NASJONALE BRUKERE:	OPPLEVELSES-KVALITETER:	SYMBOLVERDI:	FUNKSJON:	EGNETHET:	TILRETTELEGGING:	KUNNSKAPS-VERDIER:	INNGREP:	TILGJENGELIGHET:	LYDMILJØ:
2	2	3	2	2	2	2	2	3	4	2

SCORECARD

11	12	13	14	15	16	17	18	19	20	21	22	23	24	25	26	27	28	29	30	31	32	33	34	35	36	37	38	39	40	41	42	43	44	45	46	47	48	49	50	51	52	53	54	55
D											C											B											A											

SCORE
26/55

VERDI
C

OMRÅDEBESKRIVELSE

Nærturområde. Gamle fotballbaner med mål. Skaterampe.

Se http://www.citichat.no/fogv/report.php?id_report=128 for mer informasjon.

RINGERIKE KOMMUNE
STRATEGI- OG UTVIKLING
AREAL- OG BYPLAN

FRILUFTSKARTLEGGING OG VERDISETTING

OMRÅDENAVN:
Follumjordet

OMRÅDE ID: **129**

OMRÅDETYPE: **Nærturterreng (NT)**

MÅLESTOKK: **1:5 000**

AREAL: **0,13 km²**

VERDISETTINGSKRITERIER

BRUKERFREKVENS:	REGIONALE OG NASJONALE BRUKERE:	OPPLEVELSES-KVALITETER:	SYMBOLVERDI:	FUNKSJON:	EGNETHET:	TILRETTELEGGING:	KUNNSKAPS-VERDIER:	INNGREP:	TILGJENGELIGHET:	LYDMILJØ:
3	2	2	2	2	2	2	2	3	3	3

SCORECARD

D											C										B											A											
11	12	13	14	15	16	17	18	19	20	21	22	23	24	25	26	27	28	29	30	31	32	33	34	35	36	37	38	39	40	41	42	43	44	45	46	47	48	49	50	51	52	53	54	55

SCORE: 26/55

VERDI: C

OMRÅDEBESKRIVELSE

Grønt drag med snarveier. Akebakke. Klatrepark.

Se http://www.citichat.no/fogv/report.php?id_report=129 for mer informasjon.

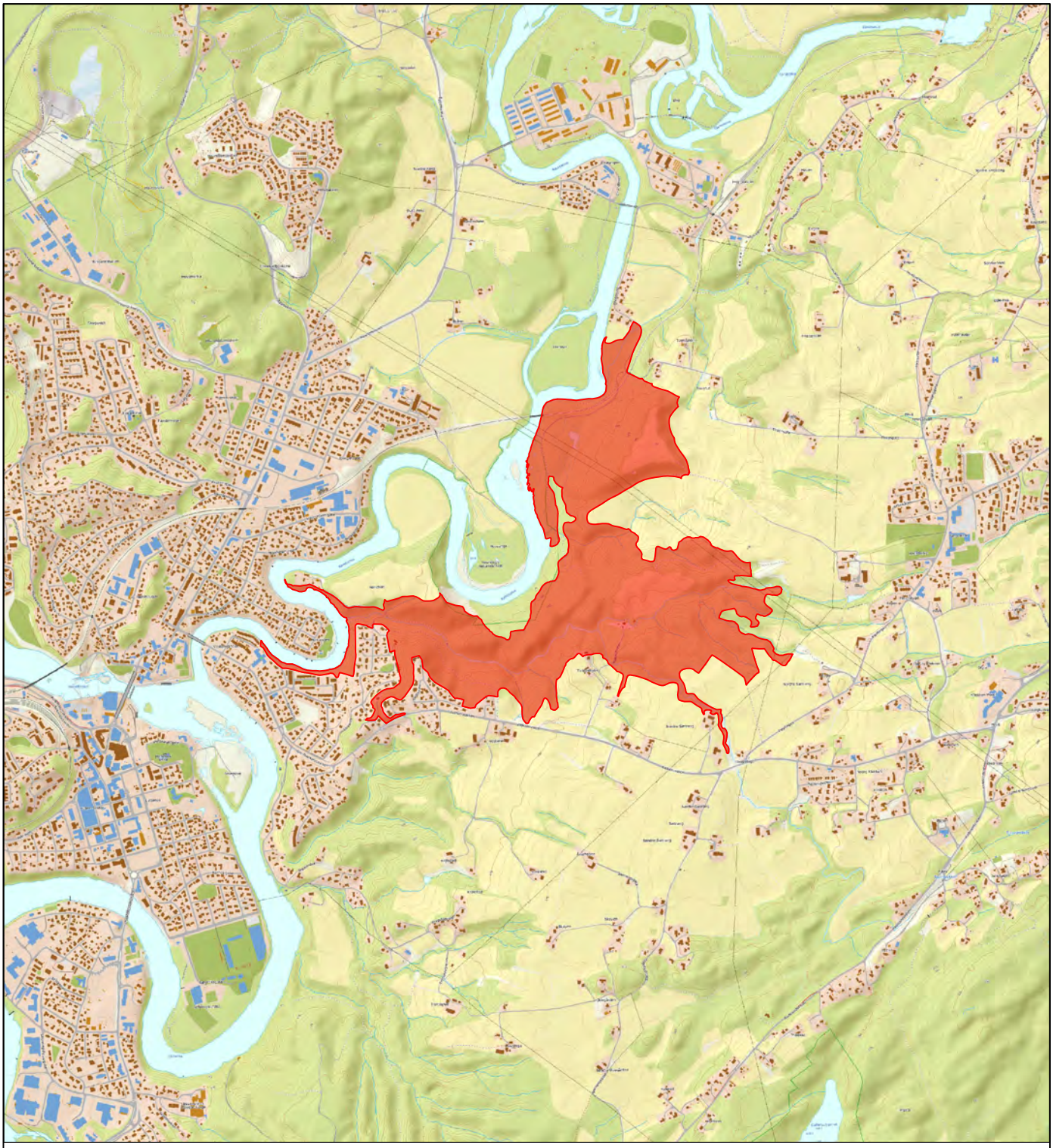

RINGERIKE KOMMUNE
STRATEGI- OG UTVIKLING
AREAL- OG BYPLAN

FRILUFTSKARTLEGGING OG VERDISETTING

OMRÅDENAVN:
Livmarka

OMRÅDE ID:
130

OMRÅDETYPE:
Nærturterreng (NT)

MÅLESTOKK:
1:25 000

AREAL:
1,13 km²

VERDISETTINGSKRITERIER

BRUKERFREKVENS:	REGIONALE OG NASJONALE BRUKERE:	OPPLEVELSES-KVALITETER:	SYMBOLVERDI:	FUNKSJON:	EGNETHET:	TILRETTELEGGING:	KUNNSKAPS-VERDIER:	INNGREP:	TILGJENGELIGHET:	LYDMILJØ:
2	2	2	2	2	2	2	2	4	2	4

SCORECARD

11	12	13	14	15	16	17	18	19	20	21	22	23	24	25	26	27	28	29	30	31	32	33	34	35	36	37	38	39	40	41	42	43	44	45	46	47	48	49	50	51	52	53	54	55
D											C											B											A											

SCORE
26/55

VERDI
C

OMRÅDEBESKRIVELSE

Nærturområde. En bro som krysser en liten bekk. Bratt ned mot Randselva. Foss. Turstier.

Se http://www.citichat.no/fogv/report.php?id_report=130 for mer informasjon.

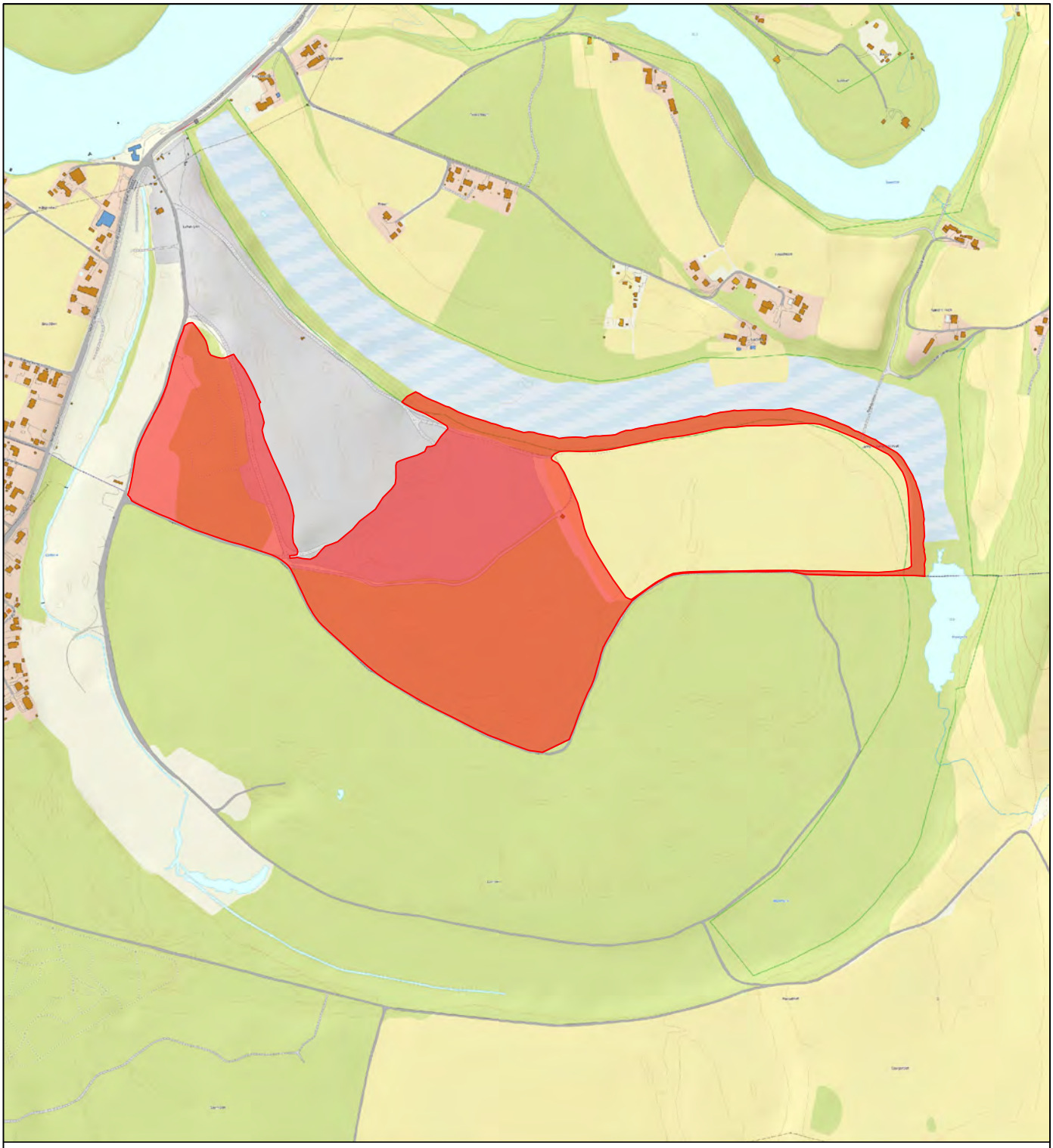

RINGERIKE KOMMUNE
STRATEGI- OG UTVIKLING
AREAL- OG BYPLAN

FRILUFTSKARTLEGGING OG VERDISETTING

OMRÅDENAVN:
Lamoen

OMRÅDE ID:
131

OMRÅDETYPE:
Nærturterreng (NT)

MÅLESTOKK:
1:10 000

AREAL:
0,30 km²

VERDISETTINGSKRITERIER

BRUKERFREKVENS:	REGIONALE OG NASJONALE BRUKERE:	OPPLEVELSES-KVALITETER:	SYMBOLVERDI:	FUNKSJON:	EGNETHET:	TILRETTELEGGING:	KUNNSKAPS-VERDIER:	INNGREP:	TILGJENGELIGHET:	LYDMILJØ:
2	2	2	2	2	2	2	2	1	1	1

SCORECARD

11	12	13	14	15	16	17	18	19	20	21	22	23	24	25	26	27	28	29	30	31	32	33	34	35	36	37	38	39	40	41	42	43	44	45	46	47	48	49	50	51	52	53	54	55
D											C											B											A											

SCORE
19/55

VERDI
D

OMRÅDEBESKRIVELSE

Muligheter for sykkel og løperuter, samt tur. Ligger et stort grustak i ytterkant.

Se http://www.citichat.no/fogv/report.php?id_report=131 for mer informasjon.

RINGERIKE KOMMUNE
STRATEGI- OG UTVIKLING
AREAL- OG BYPLAN

FRILUFTSKARTLEGGING OG VERDISETTING

OMRÅDENAVN:	OMRÅDE ID:
Synneren	**132**

OMRÅDETYPE:	MÅLESTOKK:	AREAL:
Strandsone (SS)	**1:10 000**	**0,30 km^2**

VERDISETTINGSKRITERIER

BRUKERFREKVENS:	REGIONALE OG NASJONALE BRUKERE:	OPPLEVELSES-KVALITETER:	SYMBOLVERDI:	FUNKSJON:	EGNETHET:	TILRETTELEGGING:	KUNNSKAPS-VERDIER:	INNGREP:	TILGJENGELIGHET:	LYDMILJØ:
4	**4**	**4**	**4**	**3**	**4**	**2**	**4**	**3**	**4**	**3**

SCORECARD

11	12	13	14	15	16	17	18	19	20	21	22	23	24	25	26	27	28	29	30	31	32	33	34	35	36	37	38	39	40	41	42	43	44	45	46	47	48	49	50	51	52	53	54	55
D											C											B											A											

SCORE	VERDI
39/55	**B**

OMRÅDEBESKRIVELSE

Fugletitting. Padling. Fisking. Bading.

Se http://www.citichat.no/fogv/report.php?id_report=132 for mer informasjon.

RINGERIKE KOMMUNE
STRATEGI- OG UTVIKLING
AREAL- OG BYPLAN

FRILUFTSKARTLEGGING OG VERDISETTING

OMRÅDENAVN:	OMRÅDE ID:
Juveren	**133**

OMRÅDETYPE:	MÅLESTOKK:	AREAL:
Strandsone (SS)	**1:10 000**	**0,25 km²**

VERDISETTINGSKRITERIER

BRUKERFREKVENS:	REGIONALE OG NASJONALE BRUKERE:	OPPLEVELSES-KVALITETER:	SYMBOLVERDI:	FUNKSJON:	EGNETHET:	TILRETTELEGGING:	KUNNSKAPS-VERDIER:	INNGREP:	TILGJENGELIGHET:	LYDMILJØ:
4	4	4	4	3	4	2	4	3	4	3

SCORECARD

11	12	13	14	15	16	17	18	19	20	21	22	23	24	25	26	27	28	29	30	31	32	33	34	35	36	37	38	39	40	41	42	43	44	45	46	47	48	49	50	51	52	53	54	55
D											C											B											A											

SCORE	VERDI
39/55	**B**

OMRÅDEBESKRIVELSE

Fugletitting. Padling. Fisking. Bading.

Se http://www.citichat.no/fogv/report.php?id_report=133 for mer informasjon.

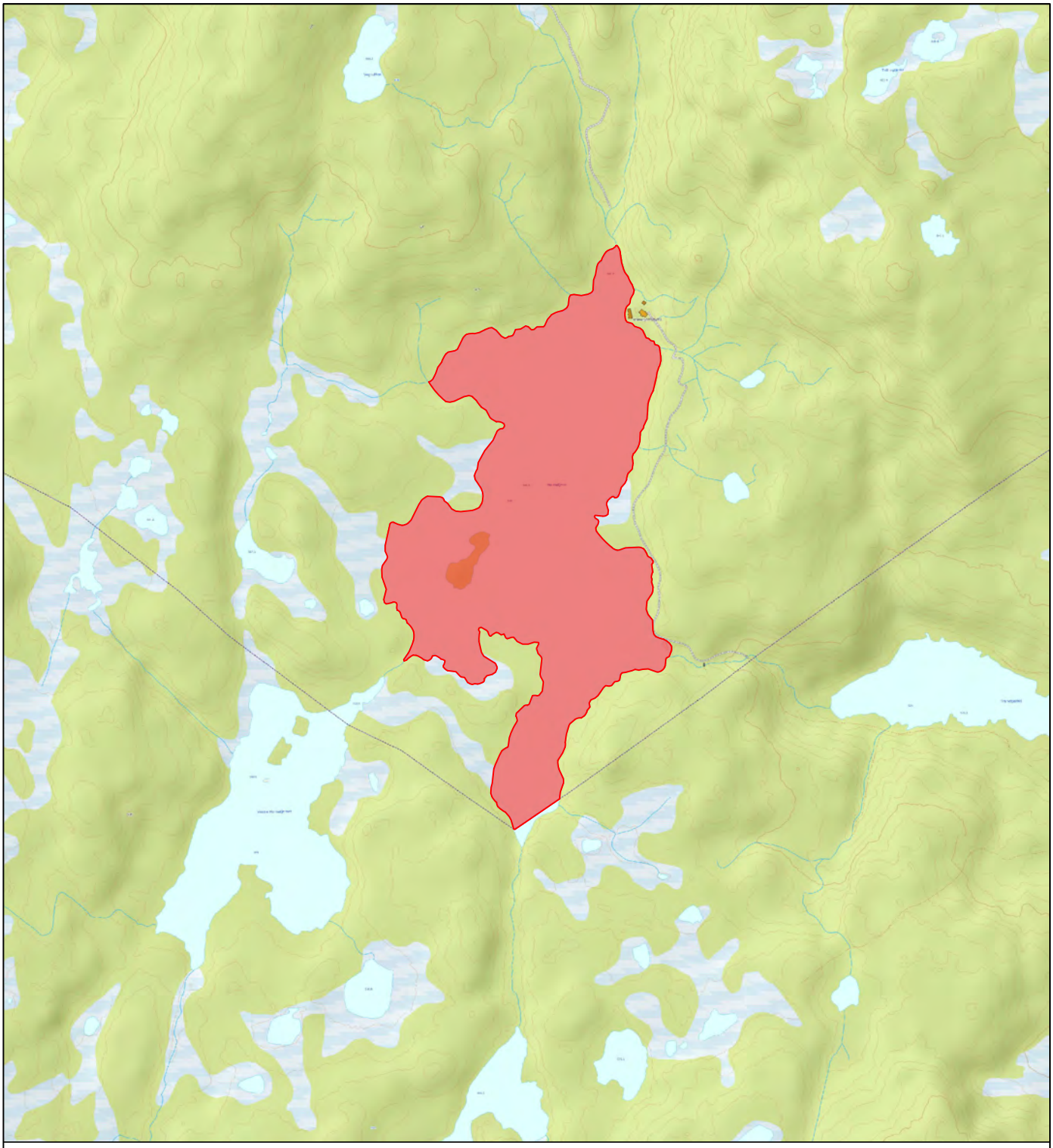

RINGERIKE KOMMUNE
STRATEGI- OG UTVIKLING
AREAL- OG BYPLAN

FRILUFTSKARTLEGGING OG VERDISETTING

OMRÅDENAVN:
Holmetjern

OMRÅDE ID:
134

OMRÅDETYPE:
Strandsone (SS)

MÅLESTOKK:
1:10 000

AREAL:
0,25 km²

VERDISETTINGSKRITERIER

BRUKERFREKVENS:	REGIONALE OG NASJONALE BRUKERE:	OPPLEVELSES-KVALITETER:	SYMBOLVERDI:	FUNKSJON:	EGNETHET:	TILRETTELEGGING:	KUNNSKAPS-VERDIER:	INNGREP:	TILGJENGELIGHET:	LYDMILJØ:
3	2	3	2	2	3	2	2	3	2	5

SCORECARD

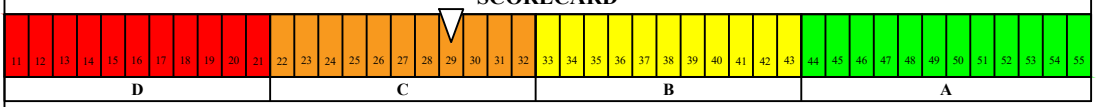

SCORE	VERDI
29/55	C

OMRÅDEBESKRIVELSE

Fisking. Bading. Padling.

Se http://www.citichat.no/fogv/report.php?id_report=134 for mer informasjon.

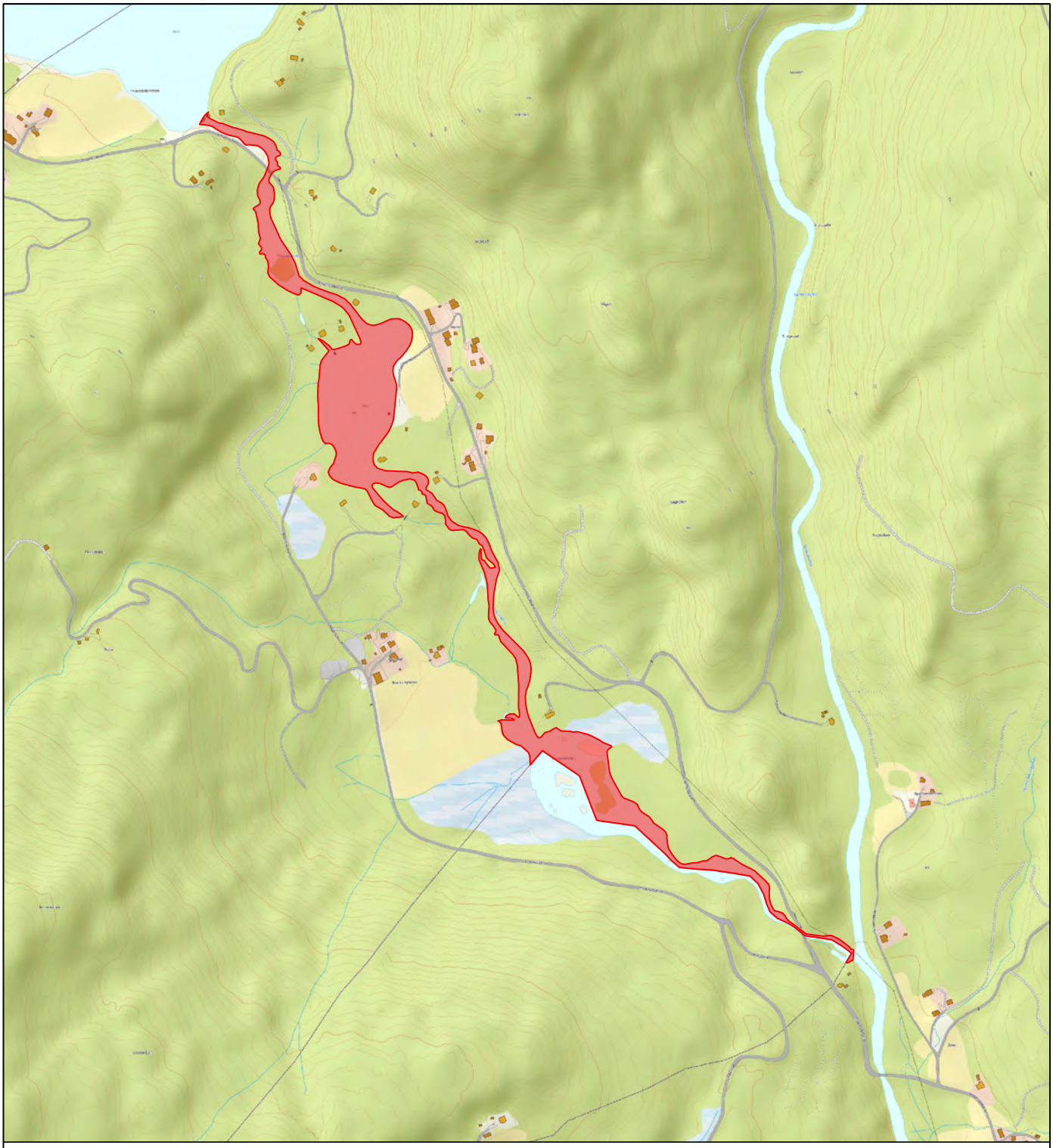

RINGERIKE KOMMUNE
STRATEGI- OG UTVIKLING
AREAL- OG BYPLAN

FRILUFTSKARTLEGGING OG VERDISETTING

OMRÅDENAVN:
Frisvasselva

OMRÅDE ID:
135

OMRÅDETYPE:
Strandsone (SS)

MÅLESTOKK:
1:10 000

AREAL:
0,07 km²

VERDISETTINGSKRITERIER

BRUKERFREKVENS:	REGIONALE OG NASJONALE BRUKERE:	OPPLEVELSES-KVALITETER:	SYMBOLVERDI:	FUNKSJON:	EGNETHET:	TILRETTELEGGING:	KUNNSKAPS-VERDIER:	INNGREP:	TILGJENGELIGHET:	LYDMILJØ:
4	3	4	4	4	4	4	4	2	4	3

SCORECARD

11	12	13	14	15	16	17	18	19	20	21	22	23	24	25	26	27	28	29	30	31	32	33	34	35	36	37	38	39	40	41	42	43	44	45	46	47	48	49	50	51	52	53	54	55
D											C											B											A											

SCORE
40/55

VERDI
B

OMRÅDEBESKRIVELSE

Fisking. Bading. Bålplass. Dam. Kulturminner. Brygge.

Se http://www.citichat.no/fogv/report.php?id_report=135 for mer informasjon.

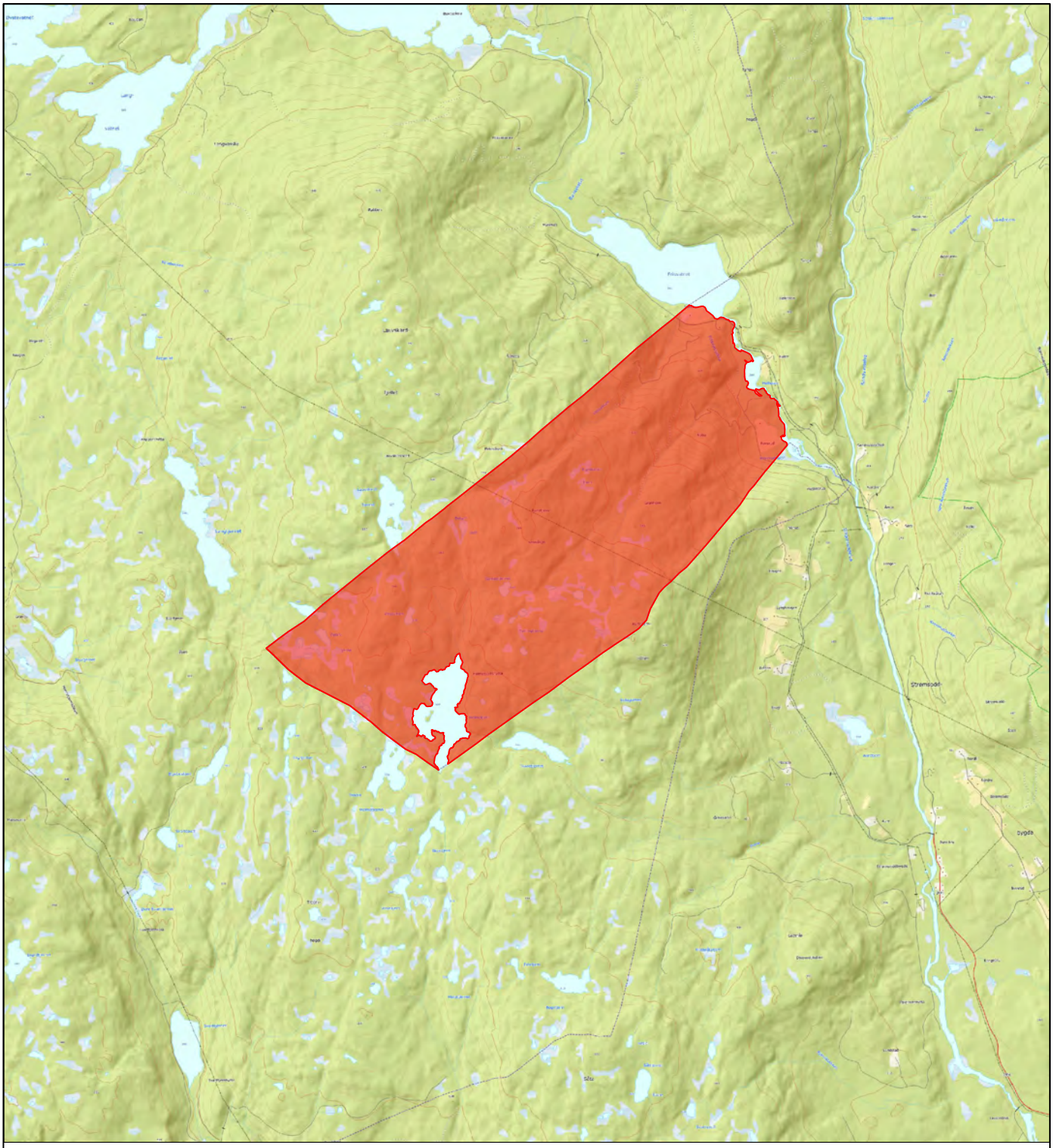

RINGERIKE KOMMUNE
STRATEGI- OG UTVIKLING
AREAL- OG BYPLAN

FRILUFTSKARTLEGGING OG VERDISETTING

OMRÅDENAVN:
Rundtjernseteråsen

OMRÅDE ID:
136

OMRÅDETYPE:
Store turområder uten tilrettelegging (TU)

MÅLESTOKK:
1:50 000

AREAL:
7,70 km²

VERDISETTINGSKRITERIER

BRUKERFREKVENS:	REGIONALE OG NASJONALE BRUKERE:	OPPLEVELSES-KVALITETER:	SYMBOLVERDI:	FUNKSJON:	EGNETHET:	TILRETTELEGGING:	KUNNSKAPS-VERDIER:	INNGREP:	TILGJENGELIGHET:	LYDMILJØ:
2	2	3	2	2	3	2	2	4	3	5

SCORECARD

11	12	13	14	15	16	17	18	19	20	21	22	23	24	25	26	27	28	29	30	31	32	33	34	35	36	37	38	39	40	41	42	43	44	45	46	47	48	49	50	51	52	53	54	55
D											C											B											A											

SCORE
30/55

VERDI
C

OMRÅDEBESKRIVELSE

Badeplass. Utsiktspunkt. Fiskeplass.

Se http://www.citichat.no/fogv/report.php?id_report=136 for mer informasjon.

RINGERIKE KOMMUNE
STRATEGI- OG UTVIKLING
AREAL- OG BYPLAN

FRILUFTSKARTLEGGING OG VERDISETTING

OMRÅDENAVN:
Frisvatnet

OMRÅDE ID:
137

OMRÅDETYPE:
Strandsone (SS)

MÅLESTOKK:
1:5 000

AREAL:
0,06 km²

VERDISETTINGSKRITERIER

BRUKERFREKVENS:	REGIONALE OG NASJONALE BRUKERE:	OPPLEVELSES-KVALITETER:	SYMBOLVERDI:	FUNKSJON:	EGNETHET:	TILRETTELEGGING:	KUNNSKAPS-VERDIER:	INNGREP:	TILGJENGELIGHET:	LYDMILJØ:
4	3	4	4	4	4	4	4	2	4	3

SCORECARD

D											C										B											A											
11	12	13	14	15	16	17	18	19	20	21	22	23	24	25	26	27	28	29	30	31	32	33	34	35	36	37	38	39	40	41	42	43	44	45	46	47	48	49	50	51	52	53	54	55

SCORE
40/55

VERDI
B

OMRÅDEBESKRIVELSE

Dam. Fisking. Bading. Kulturminner. Padling. Bålplasser.

Se http://www.citichat.no/fogv/report.php?id_report=137 for mer informasjon.

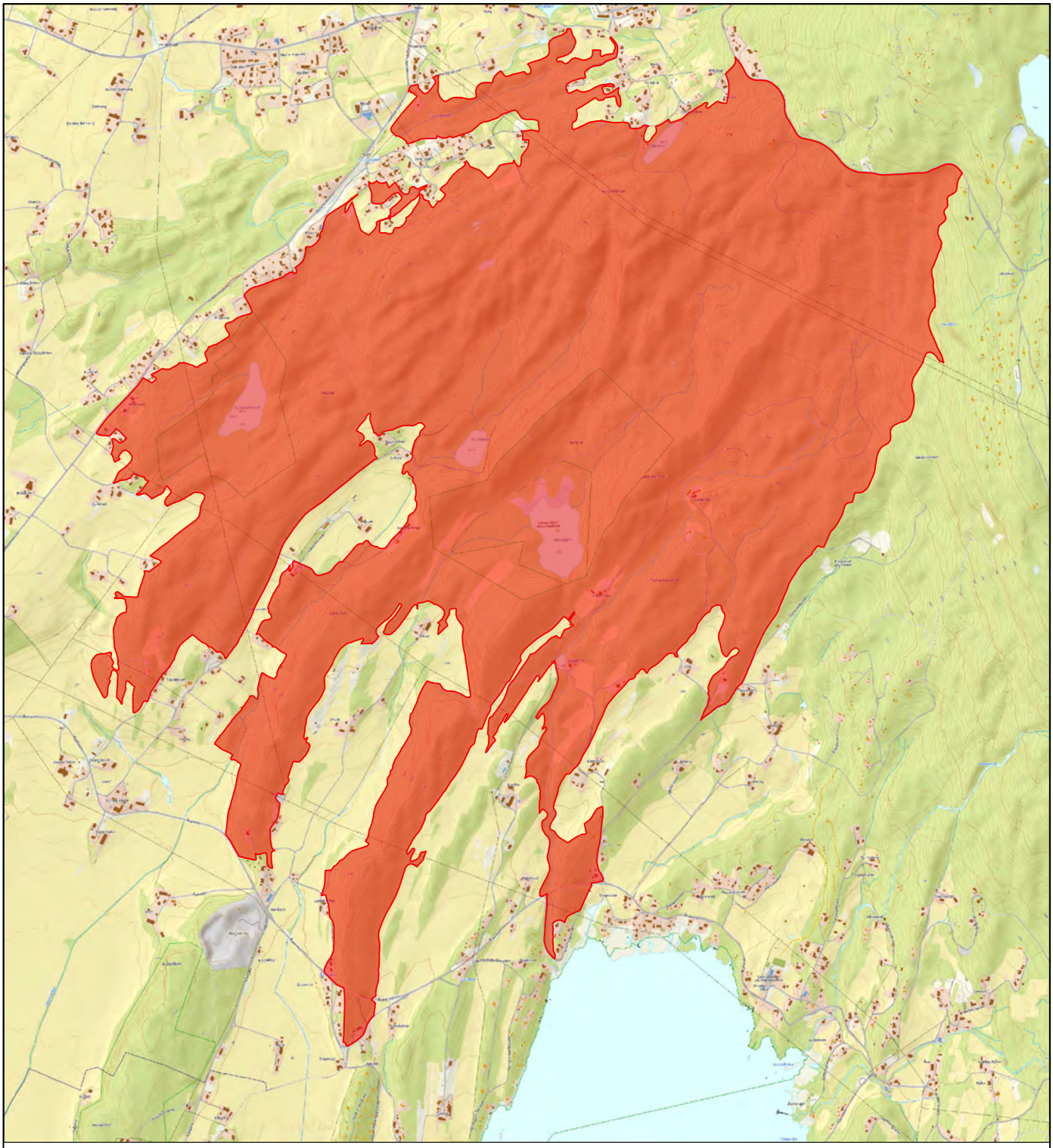

RINGERIKE KOMMUNE
STRATEGI- OG UTVIKLING
AREAL- OG BYPLAN

FRILUFTSKARTLEGGING OG VERDISETTING

OMRÅDENAVN:
Gullerudmarka

OMRÅDE ID:
138

OMRÅDETYPE:
Store turområder med tilrettelegging (TM)

MÅLESTOKK:
1:25 000

AREAL:
7,40 km²

VERDISETTINGSKRITERIER

BRUKERFREKVENS:	REGIONALE OG NASJONALE BRUKERE:	OPPLEVELSES-KVALITETER:	SYMBOLVERDI:	FUNKSJON:	EGNETHET:	TILRETTELEGGING:	KUNNSKAPS-VERDIER:	INNGREP:	TILGJENGELIGHET:	LYDMILJØ:
4	3	4	4	4	4	4	4	3	4	4

SCORECARD

D											C										B											A										
11	12	13	14	15	16	17	18	19	20	21	22	23	24	25	26	27	28	29	30	31	32	33	34	35	36	37	38	39	40	41	42	43	44	45	46	47	48	49	50	51	52	53	54	55

SCORE	VERDI
42/55	B

OMRÅDEBESKRIVELSE

Kulturminner. Flora. Benker. Bålplasser. Bading. Naturreservat.

Se http://www.citichat.no/fogv/report.php?id_report=138 for mer informasjon.

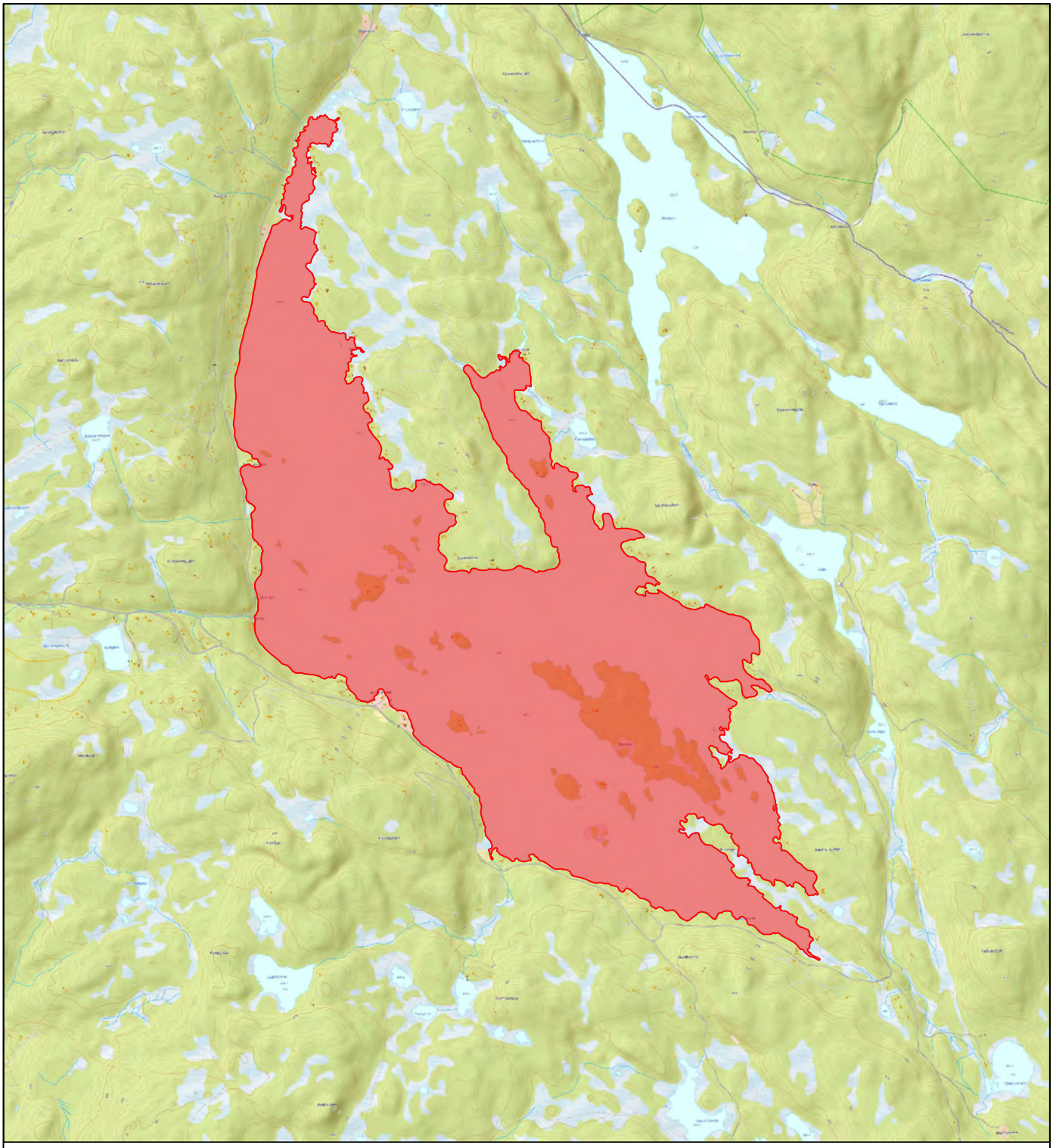

RINGERIKE KOMMUNE
STRATEGI- OG UTVIKLING
AREAL- OG BYPLAN

FRILUFTSKARTLEGGING OG VERDISETTING

OMRÅDENAVN:
Øyangen

OMRÅDE ID:
139

OMRÅDETYPE:
Strandsone (SS)

MÅLESTOKK:
1:25 000

AREAL:
3,26 km²

VERDISETTINGSKRITERIER

BRUKERFREKVENS:	REGIONALE OG NASJONALE BRUKERE:	OPPLEVELSES-KVALITETER:	SYMBOLVERDI:	FUNKSJON:	EGNETHET:	TILRETTELEGGING:	KUNNSKAPS-VERDIER:	INNGREP:	TILGJENGELIGHET:	LYDMILJØ:
5	4	4	4	4	4	4	3	2	4	3

SCORECARD

11	12	13	14	15	16	17	18	19	20	21	22	23	24	25	26	27	28	29	30	31	32	33	34	35	36	37	38	39	40	41	42	43	44	45	46	47	48	49	50	51	52	53	54	55
D											C											B											A											

SCORE
41/55

VERDI
B

OMRÅDEBESKRIVELSE

Fisking. Bading. Padling. Bålplass. Skiløyper. Isfiske. Skøyter. Camping. Sykkel. Brukes hele året. Blåmerka turstier.

Se http://www.citichat.no/fogv/report.php?id_report=139 for mer informasjon.

RINGERIKE KOMMUNE
STRATEGI- OG UTVIKLING
AREAL- OG BYPLAN

FRILUFTSKARTLEGGING OG VERDISETTING

OMRÅDENAVN:
Damtjern

OMRÅDE ID:
140

OMRÅDETYPE:
Strandsone (SS)

MÅLESTOKK:
1:10 000

AREAL:
0,45 km²

VERDISETTINGSKRITERIER

BRUKERFREKVENS:	REGIONALE OG NASJONALE BRUKERE:	OPPLEVELSES-KVALITETER:	SYMBOLVERDI:	FUNKSJON:	EGNETHET:	TILRETTELEGGING:	KUNNSKAPS-VERDIER:	INNGREP:	TILGJENGELIGHET:	LYDMILJØ:
5	4	4	4	4	4	4	3	2	4	3

SCORECARD

D											C										B											A										
11	12	13	14	15	16	17	18	19	20	21	22	23	24	25	26	27	28	29	30	31	32	33	34	35	36	37	38	39	40	41	42	43	44	45	46	47	48	49	50	51	52	53	54	55

SCORE	VERDI
41/55	B

OMRÅDEBESKRIVELSE

Fisking. Bading. Padling. Bålplass. Skiløyper. Isfiske. Skøyter. Camping. Sykkel. Dam. Varmestue. Brukes hele året.

Se http://www.citichat.no/fogv/report.php?id_report=140 for mer informasjon.

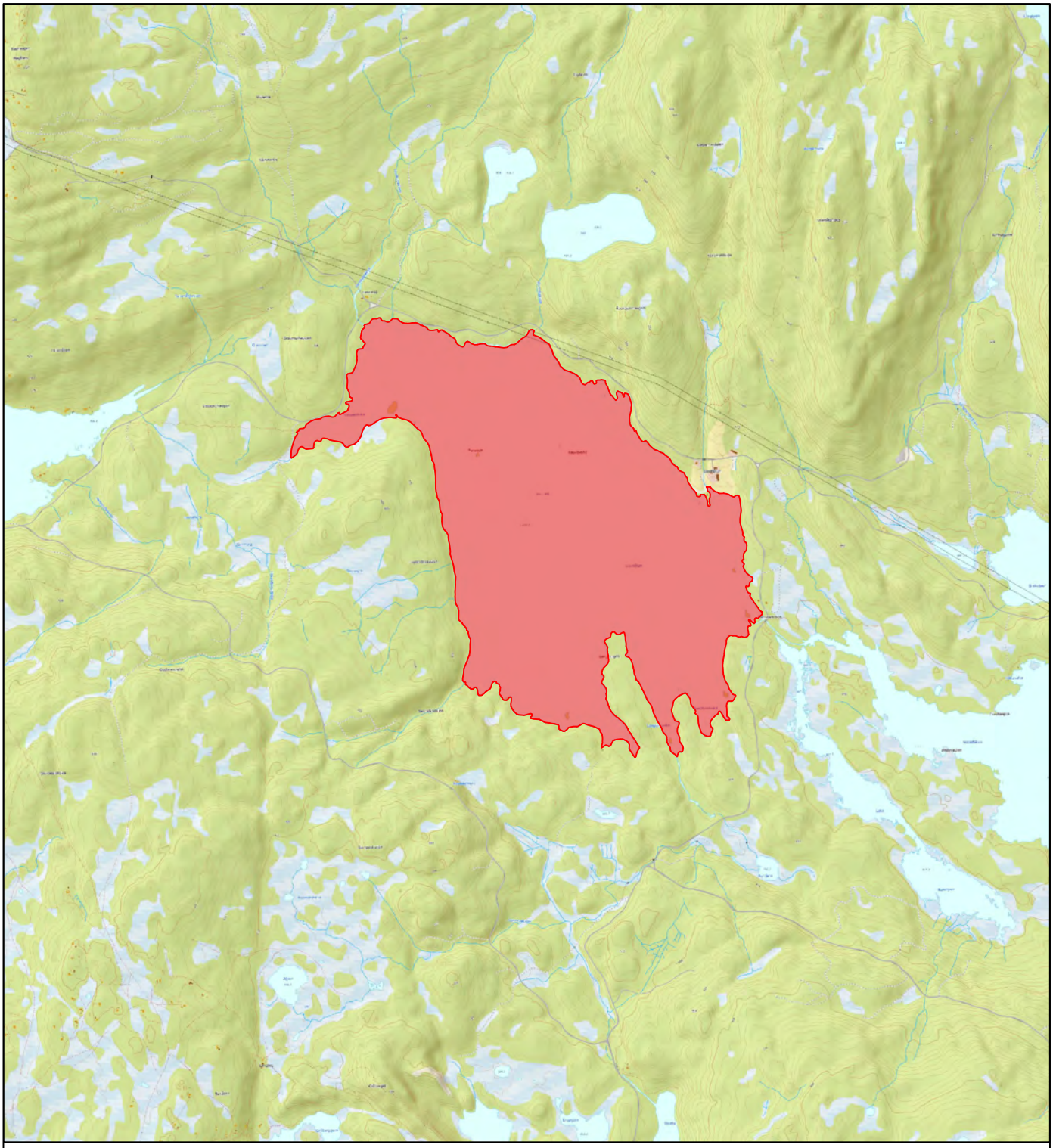

RINGERIKE KOMMUNE
STRATEGI- OG UTVIKLING
AREAL- OG BYPLAN

FRILUFTSKARTLEGGING OG VERDISETTING

OMRÅDENAVN:
Storflåtan

OMRÅDE ID:
141

OMRÅDETYPE:
Strandsone (SS)

MÅLESTOKK:
1:25 000

AREAL:
1,91 km²

VERDISETTINGSKRITERIER

BRUKERFREKVENS:	REGIONALE OG NASJONALE BRUKERE:	OPPLEVELSES-KVALITETER:	SYMBOLVERDI:	FUNKSJON:	EGNETHET:	TILRETTELEGGING:	KUNNSKAPS-VERDIER:	INNGREP:	TILGJENGELIGHET:	LYDMILJØ:
5	4	4	4	4	4	4	3	2	4	4

SCORECARD

11	12	13	14	15	16	17	18	19	20	21	22	23	24	25	26	27	28	29	30	31	32	33	34	35	36	37	38	39	40	41	42	43	44	45	46	47	48	49	50	51	52	53	54	55
D											C											B											A											

SCORE
42/55

VERDI
B

OMRÅDEBESKRIVELSE

Fisking. Bading. Padling. Bålplass. Skiløyper. Isfiske. Skøyter. Camping. Sykkel. Dam. Brukes hele året.

Se http://www.citichat.no/fogv/report.php?id_report=141 for mer informasjon.

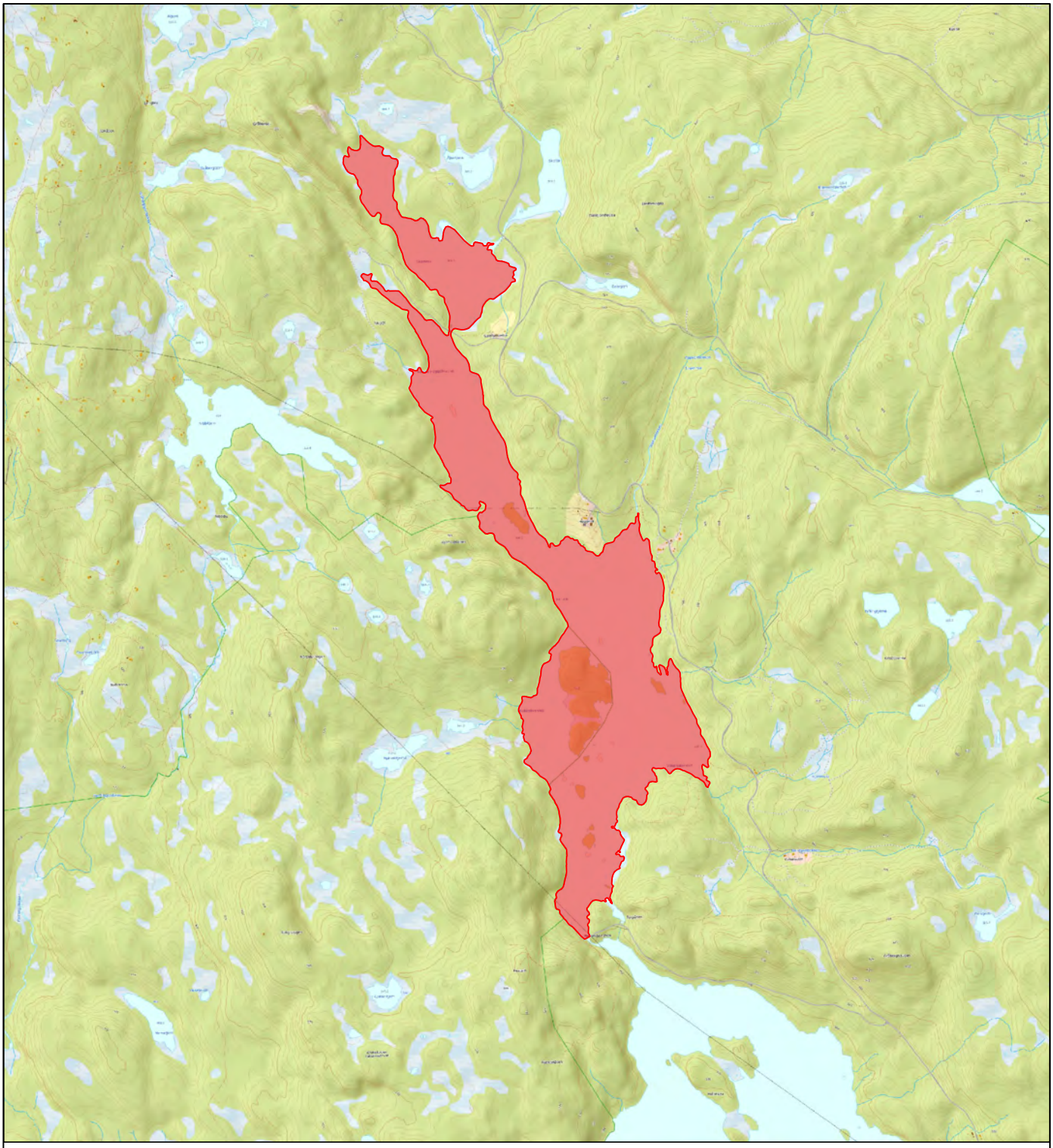

RINGERIKE KOMMUNE
STRATEGI- OG UTVIKLING
AREAL- OG BYPLAN

FRILUFTSKARTLEGGING OG VERDISETTING

OMRÅDENAVN:
Nordre Heggelivatnet

OMRÅDE ID:
142

OMRÅDETYPE:
Strandsone (SS)

MÅLESTOKK:
1:25 000

AREAL:
1,22 km²

VERDISETTINGSKRITERIER

BRUKERFREKVENS:	REGIONALE OG NASJONALE BRUKERE:	OPPLEVELSES-KVALITETER:	SYMBOLVERDI:	FUNKSJON:	EGNETHET:	TILRETTELEGGING:	KUNNSKAPS-VERDIER:	INNGREP:	TILGJENGELIGHET:	LYDMILJØ:
4	4	4	4	3	4	4	3	3	3	4

SCORECARD

11	12	13	14	15	16	17	18	19	20	21	22	23	24	25	26	27	28	29	30	31	32	33	34	35	36	37	38	39	40	41	42	43	44	45	46	47	48	49	50	51	52	53	54	55
D											C											B											A											

SCORE
40/55

VERDI
B

OMRÅDEBESKRIVELSE

Fiske. Bading. Padling. Bålplass. Skiløyper. Isfiske. Skøyter. Camping. Sykkel. Dam. Betjent hytte med servering. Brukes hele året.

Se http://www.citichat.no/fogv/report.php?id_report=142 for mer informasjon.

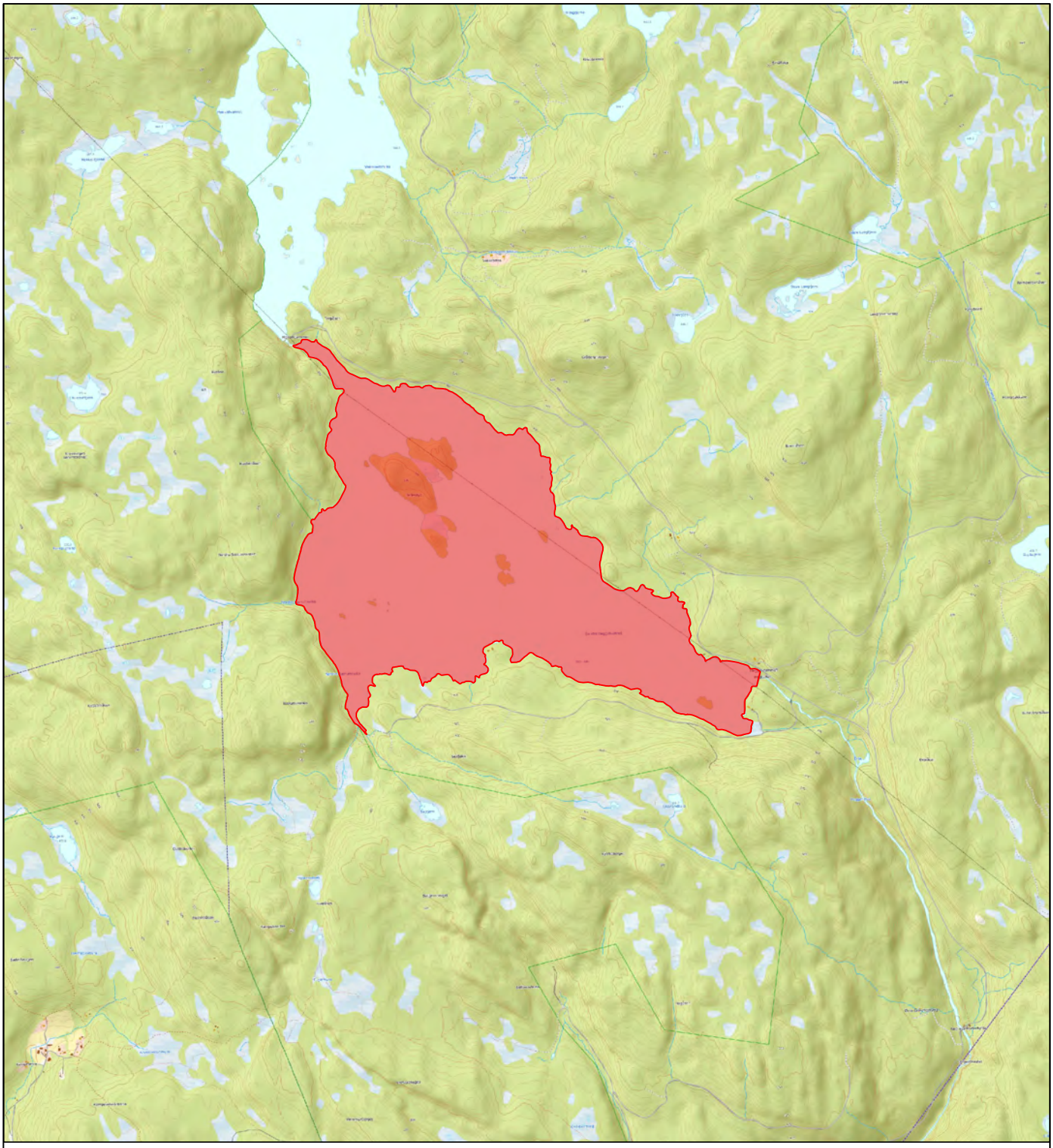

RINGERIKE KOMMUNE
STRATEGI- OG UTVIKLING
AREAL- OG BYPLAN

FRILUFTSKARTLEGGING OG VERDISETTING

OMRÅDENAVN:
Søndre Heggelivatnet

OMRÅDE ID:
143

OMRÅDETYPE:
Strandsone (SS)

MÅLESTOKK:
1:25 000

AREAL:
1,60 km²

VERDISETTINGSKRITERIER

BRUKERFREKVENS:	REGIONALE OG NASJONALE BRUKERE:	OPPLEVELSES-KVALITETER:	SYMBOLVERDI:	FUNKSJON:	EGNETHET:	TILRETTELEGGING:	KUNNSKAPS-VERDIER:	INNGREP:	TILGJENGELIGHET:	LYDMILJØ:
4	4	4	4	3	4	4	3	2	3	4

SCORECARD

11	12	13	14	15	16	17	18	19	20	21	22	23	24	25	26	27	28	29	30	31	32	33	34	35	36	37	38	39	40	41	42	43	44	45	46	47	48	49	50	51	52	53	54	55
D											C											B											A											

SCORE
39/55

VERDI
B

OMRÅDEBESKRIVELSE

Fisking. Bading. Padling. Bålplass. Skiløyper. Isfiske. Skøyter. Camping. Sykkel. Dam. Betjent hytte med servering. Brukes hele året.

Se http://www.citichat.no/fogv/report.php?id_report=143 for mer informasjon.

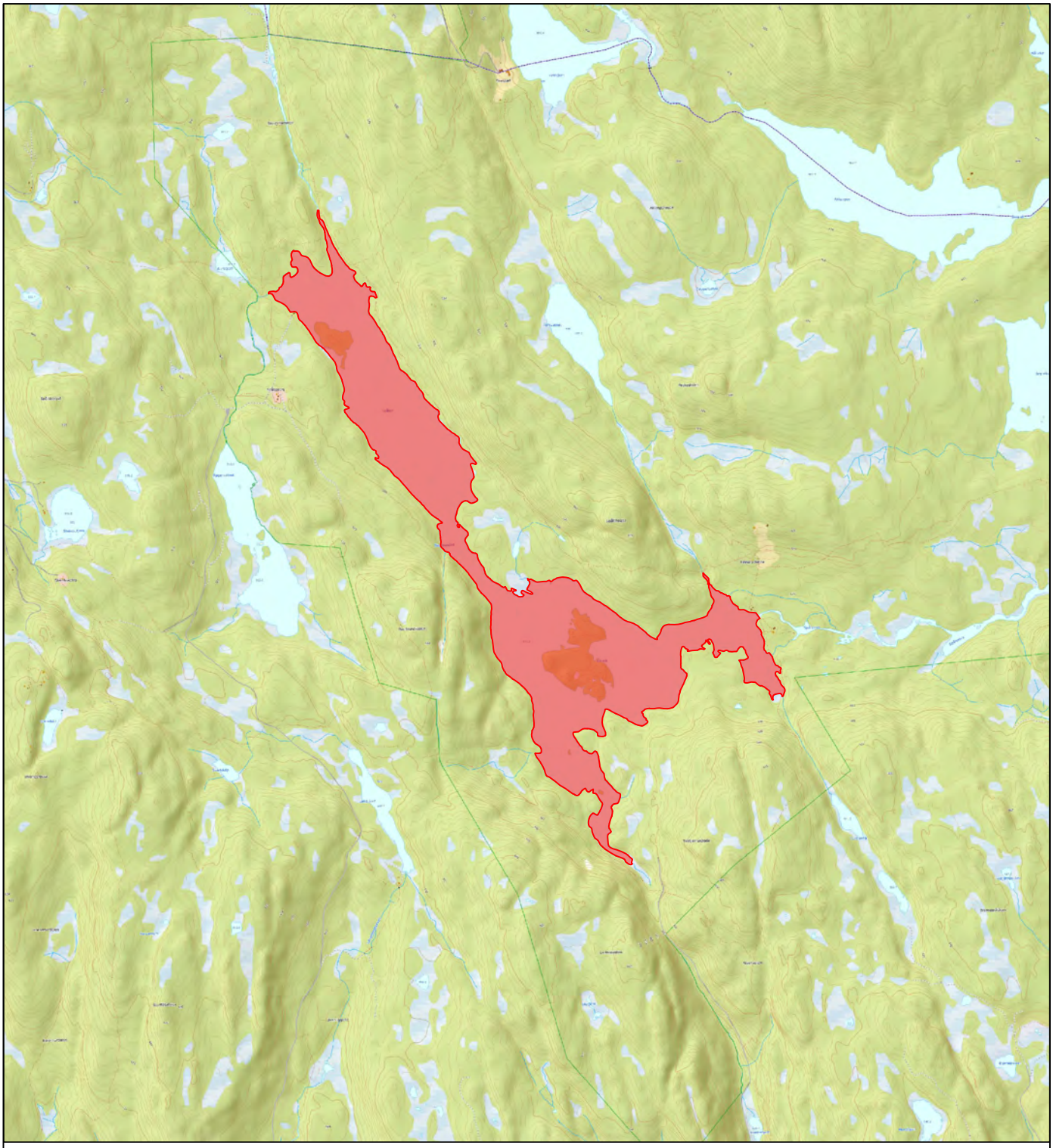

RINGERIKE KOMMUNE
STRATEGI- OG UTVIKLING
AREAL- OG BYPLAN

FRILUFTSKARTLEGGING OG VERDISETTING

OMRÅDENAVN:	OMRÅDE ID:
Spålen	**144**

OMRÅDETYPE:	MÅLESTOKK:	AREAL:
Strandsone (SS)	**1:25 000**	**0,96 km^2**

VERDISETTINGSKRITERIER

BRUKERFREKVENS:	REGIONALE OG NASJONALE BRUKERE:	OPPLEVELSES-KVALITETER:	SYMBOLVERDI:	FUNKSJON:	EGNETHET:	TILRETTELEGGING:	KUNNSKAPS-VERDIER:	INNGREP:	TILGJENGELIGHET:	LYDMILJØ:
4	4	4	3	3	4	4	4	4	3	5

SCORECARD

D											C										B											A										
11	12	13	14	15	16	17	18	19	20	21	22	23	24	25	26	27	28	29	30	31	32	33	34	35	36	37	38	39	40	41	42	43	44	45	46	47	48	49	50	51	52	53	54	55

SCORE	VERDI
42/55	**B**

OMRÅDEBESKRIVELSE

Fisking. Bading. Padling. Bålplass. Skiløyper. Isfiske. Skøyter. Camping. Sykkel. Dam. Brukes hele året.

Se http://www.citichat.no/fogv/report.php?id_report=144 for mer informasjon.



RINGERIKE KOMMUNE
STRATEGI- OG UTVIKLING
AREAL- OG BYPLAN

FRILUFTSKARTLEGGING OG VERDISETTING

OMRÅDENAVN:
Katnosa

OMRÅDE ID:
145

OMRÅDETYPE:
Strandsone (SS)

MÅLESTOKK:
1:25 000

AREAL:
1,28 km²

VERDISETTINGSKRITERIER

BRUKERFREKVENS:	REGIONALE OG NASJONALE BRUKERE:	OPPLEVELSES-KVALITETER:	SYMBOLVERDI:	FUNKSJON:	EGNETHET:	TILRETTELEGGING:	KUNNSKAPS-VERDIER:	INNGREP:	TILGJENGELIGHET:	LYDMILJØ:
4	4	4	3	3	4	4	4	4	3	5

SCORECARD

11	12	13	14	15	16	17	18	19	20	21	22	23	24	25	26	27	28	29	30	31	32	33	34	35	36	37	38	39	40	41	42	43	44	45	46	47	48	49	50	51	52	53	54	55
D											C											B											A											

SCORE
42/55

VERDI
B

OMRÅDEBESKRIVELSE

Fisking. Bading. Padling. Bålplass. Skiløyper. Isfiske. Skøyter. Camping. Sykkel. Dam. Serveringssted på østsiden av vannet og turisthytte i sørenden. Brukes hele året.

Se http://www.citichat.no/fogv/report.php?id_report=145 for mer informasjon.

RINGERIKE KOMMUNE
STRATEGI- OG UTVIKLING
AREAL- OG BYPLAN

FRILUFTSKARTLEGGING OG VERDISETTING

OMRÅDENAVN:
Tyristrand Barnehage

OMRÅDE ID:
146

OMRÅDETYPE:
Leke- og rekreasjonsområde (LR)

MÅLESTOKK:
1:2 000

AREAL:
0,003 km²

VERDISETTINGSKRITERIER

BRUKERFREKVENS:	REGIONALE OG NASJONALE BRUKERE:	OPPLEVELSES-KVALITETER:	SYMBOLVERDI:	FUNKSJON:	EGNETHET:	TILRETTELEGGING:	KUNNSKAPS-VERDIER:	INNGREP:	TILGJENGELIGHET:	LYDMILJØ:
2	2	2	2	3	4	5	2	2	5	2

SCORECARD

D											C										B										A									
11	12	13	14	15	16	17	18	19	20	21	22	23	24	25	26	27	28	29	30	31	32	33	34	35	36	37	38	39	40	41	42	43	44	45	46	47	48	49	50	51	52	53	54	55

SCORE	VERDI
31/55	C

OMRÅDEBESKRIVELSE

Barnehage. Lekestativ.

Se http://www.citichat.no/fogv/report.php?id_report=146 for mer informasjon.

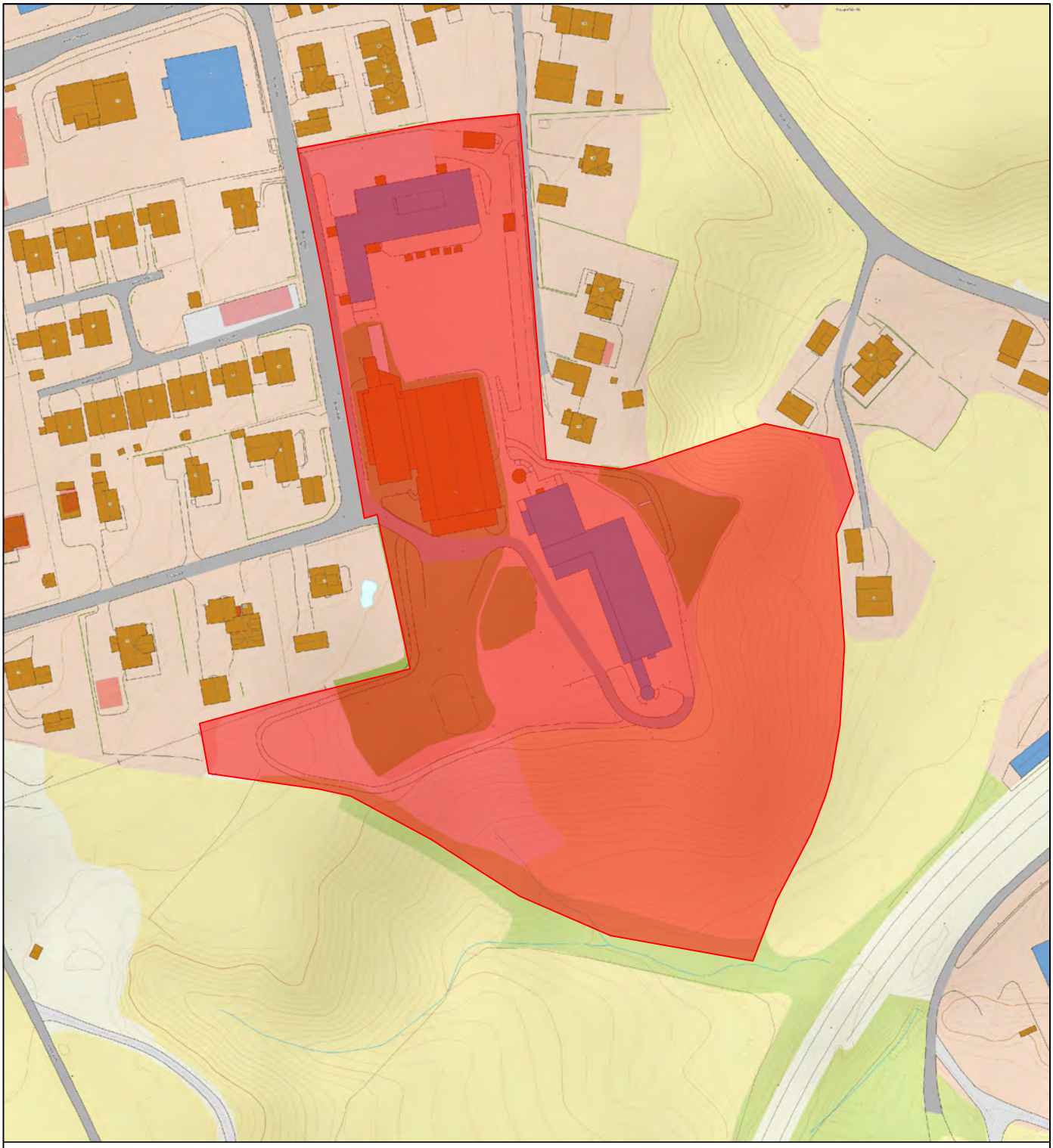

RINGERIKE KOMMUNE
STRATEGI- OG UTVIKLING
AREAL- OG BYPLAN

FRILUFTSKARTLEGGING OG VERDISETTING

OMRÅDENAVN:
Tyristrand Skole

OMRÅDE ID:
147

OMRÅDETYPE:
Leke- og rekreasjonsområde (LR)

MÅLESTOKK:
1:2 000

AREAL:
0,03 km²

VERDISETTINGSKRITERIER

BRUKERFREKVENS:	REGIONALE OG NASJONALE BRUKERE:	OPPLEVELSES-KVALITETER:	SYMBOLVERDI:	FUNKSJON:	EGNETHET:	TILRETTELEGGING:	KUNNSKAPS-VERDIER:	INNGREP:	TILGJENGELIGHET:	LYDMILJØ:
2	2	2	2	3	4	5	2	2	5	2

SCORECARD

11	12	13	14	15	16	17	18	19	20	21	22	23	24	25	26	27	28	29	30	31	32	33	34	35	36	37	38	39	40	41	42	43	44	45	46	47	48	49	50	51	52	53	54	55
D											C											B											A											

SCORE
31/55

VERDI
C

OMRÅDEBESKRIVELSE

Skole. Lekestativ. Balløkke. Sykkelløype.

Se http://www.citichat.no/fogv/report.php?id_report=147 for mer informasjon.

RINGERIKE KOMMUNE
STRATEGI- OG UTVIKLING
AREAL- OG BYPLAN

FRILUFTSKARTLEGGING OG VERDISETTING

OMRÅDENAVN:
Lekeplass Nakkerudalleen

OMRÅDE ID: **148**

OMRÅDETYPE: **Leke- og rekreasjonsområde (LR)**

MÅLESTOKK: **1:2 000**

AREAL: **0,001 km²**

VERDISETTINGSKRITERIER

BRUKERFREKVENS:	REGIONALE OG NASJONALE BRUKERE:	OPPLEVELSES-KVALITETER:	SYMBOLVERDI:	FUNKSJON:	EGNETHET:	TILRETTELEGGING:	KUNNSKAPS-VERDIER:	INNGREP:	TILGJENGELIGHET:	LYDMILJØ:
2	2	2	2	3	3	3	2	3	5	2

SCORECARD

D											C										B											A											
11	12	13	14	15	16	17	18	19	20	21	22	23	24	25	26	27	28	29	30	31	32	33	34	35	36	37	38	39	40	41	42	43	44	45	46	47	48	49	50	51	52	53	54	55

SCORE	VERDI
29/55	C

OMRÅDEBESKRIVELSE

Benk. Sandvolleybane.

Se http://www.citichat.no/fogv/report.php?id_report=148 for mer informasjon.

RINGERIKE KOMMUNE
STRATEGI- OG UTVIKLING
AREAL- OG BYPLAN

FRILUFTSKARTLEGGING OG VERDISETTING

OMRÅDENAVN:
Ringerike Montessorri Skole

OMRÅDE ID: **149**

OMRÅDETYPE: **Leke- og rekreasjonsområde (LR)**

MÅLESTOKK: **1:2 000**

AREAL: **0,01 km²**

VERDISETTINGSKRITERIER

BRUKERFREKVENS:	REGIONALE OG NASJONALE BRUKERE:	OPPLEVELSES-KVALITETER:	SYMBOLVERDI:	FUNKSJON:	EGNETHET:	TILRETTELEGGING:	KUNNSKAPS-VERDIER:	INNGREP:	TILGJENGELIGHET:	LYDMILJØ:
2	2	2	2	3	3	3	2	2	5	2

SCORECARD

11	12	13	14	15	16	17	18	19	20	21	22	23	24	25	26	27	28	29	30	31	32	33	34	35	36	37	38	39	40	41	42	43	44	45	46	47	48	49	50	51	52	53	54	55
D											C											B											A											

SCORE: 28/55

VERDI: C

OMRÅDEBESKRIVELSE

Zipline. Lekeapparat. Sittebenker. Grusplass.

Se http://www.citichat.no/fogv/report.php?id_report=149 for mer informasjon.

RINGERIKE KOMMUNE
STRATEGI- OG UTVIKLING
AREAL- OG BYPLAN

FRILUFTSKARTLEGGING OG VERDISETTING

OMRÅDENAVN:
Kirkeskolen

OMRÅDE ID: **150**

OMRÅDETYPE: **Leke- og rekreasjonsområde (LR)**

MÅLESTOKK: **1:2 000**

AREAL: **0,01 km²**

VERDISETTINGSKRITERIER

BRUKERFREKVENS:	REGIONALE OG NASJONALE BRUKERE:	OPPLEVELSES-KVALITETER:	SYMBOLVERDI:	FUNKSJON:	EGNETHET:	TILRETTELEGGING:	KUNNSKAPS-VERDIER:	INNGREP:	TILGJENGELIGHET:	LYDMILJØ:
2	2	2	2	3	3	3	2	2	5	2

SCORECARD

D											C										B											A											
11	12	13	14	15	16	17	18	19	20	21	22	23	24	25	26	27	28	29	30	31	32	33	34	35	36	37	38	39	40	41	42	43	44	45	46	47	48	49	50	51	52	53	54	55

SCORE	VERDI
28/55	C

OMRÅDEBESKRIVELSE

Lekeapparat. Sittebenker. Grusplass. Gapahuk.

Se http://www.citichat.no/fogv/report.php?id_report=150 for mer informasjon.

RINGERIKE KOMMUNE
STRATEGI- OG UTVIKLING
AREAL- OG BYPLAN

FRILUFTSKARTLEGGING OG VERDISETTING

OMRÅDENAVN:
Lekeplass Søndre Ringåsen

OMRÅDE ID:
151

OMRÅDETYPE:
Leke- og rekreasjonsområde (LR)

MÅLESTOKK:
1:1 000

AREAL:
0,002 km²

VERDISETTINGSKRITERIER

BRUKERFREKVENS:	REGIONALE OG NASJONALE BRUKERE:	OPPLEVELSES-KVALITETER:	SYMBOLVERDI:	FUNKSJON:	EGNETHET:	TILRETTELEGGING:	KUNNSKAPS-VERDIER:	INNGREP:	TILGJENGELIGHET:	LYDMILJØ:
2	2	2	2	2	2	2	2	3	2	2

SCORECARD

11	12	13	14	15	16	17	18	19	20	21	22	23	24	25	26	27	28	29	30	31	32	33	34	35	36	37	38	39	40	41	42	43	44	45	46	47	48	49	50	51	52	53	54	55
D											C											B											A											

SCORE
23/55

VERDI
C

OMRÅDEBESKRIVELSE

Huskestativ. Benk. Fotballbane.

Se http://www.citichat.no/fogv/report.php?id_report=151 for mer informasjon.

RINGERIKE KOMMUNE
STRATEGI- OG UTVIKLING
AREAL- OG BYPLAN

FRILUFTSKARTLEGGING OG VERDISETTING

OMRÅDENAVN:
Hvervenmoen Barnehage

OMRÅDE ID: **152**

OMRÅDETYPE: **Leke- og rekreasjonsområde (LR)**

MÅLESTOKK: **1:2 000**

AREAL: **0,004 km²**

VERDISETTINGSKRITERIER

BRUKERFREKVENS:	REGIONALE OG NASJONALE BRUKERE:	OPPLEVELSES-KVALITETER:	SYMBOLVERDI:	FUNKSJON:	EGNETHET:	TILRETTELEGGING:	KUNNSKAPS-VERDIER:	INNGREP:	TILGJENGELIGHET:	LYDMILJØ:
3	2	3	2	3	3	3	3	2	5	2

SCORECARD

11	12	13	14	15	16	17	18	19	20	21	22	23	24	25	26	27	28	29	30	31	32	33	34	35	36	37	38	39	40	41	42	43	44	45	46	47	48	49	50	51	52	53	54	55
D											C											B											A											

SCORE: 31/55

VERDI: C

OMRÅDEBESKRIVELSE

Barnehage. Lekestativ.

Se http://www.citichat.no/fogv/report.php?id_report=152 for mer informasjon.

RINGERIKE KOMMUNE
STRATEGI- OG UTVIKLING
AREAL- OG BYPLAN

FRILUFTSKARTLEGGING OG VERDISETTING

OMRÅDENAVN:
Lekeplass Ståle Kyllingstadsvei

OMRÅDE ID: **153**

OMRÅDETYPE: **Leke- og rekreasjonsområde (LR)**

MÅLESTOKK: **1:1 000**

AREAL: **0,001 km²**

VERDISETTINGSKRITERIER

BRUKERFREKVENS:	REGIONALE OG NASJONALE BRUKERE:	OPPLEVELSES-KVALITETER:	SYMBOLVERDI:	FUNKSJON:	EGNETHET:	TILRETTELEGGING:	KUNNSKAPS-VERDIER:	INNGREP:	TILGJENGELIGHET:	LYDMILJØ:
3	2	3	2	3	3	3	2	3	3	3

SCORECARD

D											C										B											A										
11	12	13	14	15	16	17	18	19	20	21	22	23	24	25	26	27	28	29	30	31	32	33	34	35	36	37	38	39	40	41	42	43	44	45	46	47	48	49	50	51	52	53	54	55

SCORE: 30/55

VERDI: C

OMRÅDEBESKRIVELSE

Lekeapparat. Sittebenker. Sandkasse. Sklie.

Se http://www.citichat.no/fogv/report.php?id_report=153 for mer informasjon.

RINGERIKE KOMMUNE
STRATEGI- OG UTVIKLING
AREAL- OG BYPLAN

FRILUFTSKARTLEGGING OG VERDISETTING

OMRÅDENAVN:
Trygstad Barnehage

OMRÅDE ID:
154

OMRÅDETYPE:
Leke- og rekreasjonsområde (LR)

MÅLESTOKK:
1:2 000

AREAL:
0,005 km^2

VERDISETTINGSKRITERIER

BRUKERFREKVENS:	REGIONALE OG NASJONALE BRUKERE:	OPPLEVELSES-KVALITETER:	SYMBOLVERDI:	FUNKSJON:	EGNETHET:	TILRETTELEGGING:	KUNNSKAPS-VERDIER:	INNGREP:	TILGJENGELIGHET:	LYDMILJØ:
3	2	3	2	3	3	4	3	2	5	3

SCORECARD

11	12	13	14	15	16	17	18	19	20	21	22	23	24	25	26	27	28	29	30	31	32	33	34	35	36	37	38	39	40	41	42	43	44	45	46	47	48	49	50	51	52	53	54	55
D											C											B											A											

SCORE
33/55

VERDI
B

OMRÅDEBESKRIVELSE

Barnehage. Lekestativ. Hinderløype. Klatrestativ. Gapahuk. Sandkasse.

Se http://www.citichat.no/fogv/report.php?id_report=154 for mer informasjon.

RINGERIKE KOMMUNE
STRATEGI- OG UTVIKLING
AREAL- OG BYPLAN

FRILUFTSKARTLEGGING OG VERDISETTING

OMRÅDENAVN:
Lekeplass Konglefaret

OMRÅDE ID:
155

OMRÅDETYPE:
Leke- og rekreasjonsområde (LR)

MÅLESTOKK:
1:1 000

AREAL:
0,0004 km²

VERDISETTINGSKRITERIER

BRUKERFREKVENS:	REGIONALE OG NASJONALE BRUKERE:	OPPLEVELSES-KVALITETER:	SYMBOLVERDI:	FUNKSJON:	EGNETHET:	TILRETTELEGGING:	KUNNSKAPS-VERDIER:	INNGREP:	TILGJENGELIGHET:	LYDMILJØ:
2	2	2	2	2	2	2	2	2	4	3

SCORECARD

D											C										B											A										
11	12	13	14	15	16	17	18	19	20	21	22	23	24	25	26	27	28	29	30	31	32	33	34	35	36	37	38	39	40	41	42	43	44	45	46	47	48	49	50	51	52	53	54	55

SCORE	VERDI
25/55	C

OMRÅDEBESKRIVELSE

Benk. Sandkasse. Huskestativ.

Se http://www.citichat.no/fogv/report.php?id_report=155 for mer informasjon.

RINGERIKE KOMMUNE
STRATEGI- OG UTVIKLING
AREAL- OG BYPLAN

FRILUFTSKARTLEGGING OG VERDISETTING

OMRÅDENAVN:
Dalsbråten Barnehage

OMRÅDE ID: **156**

OMRÅDETYPE: **Leke- og rekreasjonsområde (LR)**

MÅLESTOKK: **1:1 000**

AREAL: **0,002 km²**

VERDISETTINGSKRITERIER

BRUKERFREKVENS:	REGIONALE OG NASJONALE BRUKERE:	OPPLEVELSES-KVALITETER:	SYMBOLVERDI:	FUNKSJON:	EGNETHET:	TILRETTELEGGING:	KUNNSKAPS-VERDIER:	INNGREP:	TILGJENGELIGHET:	LYDMILJØ:
2	2	2	2	3	3	4	3	2	5	2

SCORECARD

11	12	13	14	15	16	17	18	19	20	21	22	23	24	25	26	27	28	29	30	31	32	33	34	35	36	37	38	39	40	41	42	43	44	45	46	47	48	49	50	51	52	53	54	55
D											C											B											A											

SCORE: 30/55

VERDI: C

OMRÅDEBESKRIVELSE

Barnehage. Sandkasse. Lekestativ. Benker. Sklie.

Se http://www.citichat.no/fogv/report.php?id_report=156 for mer informasjon.

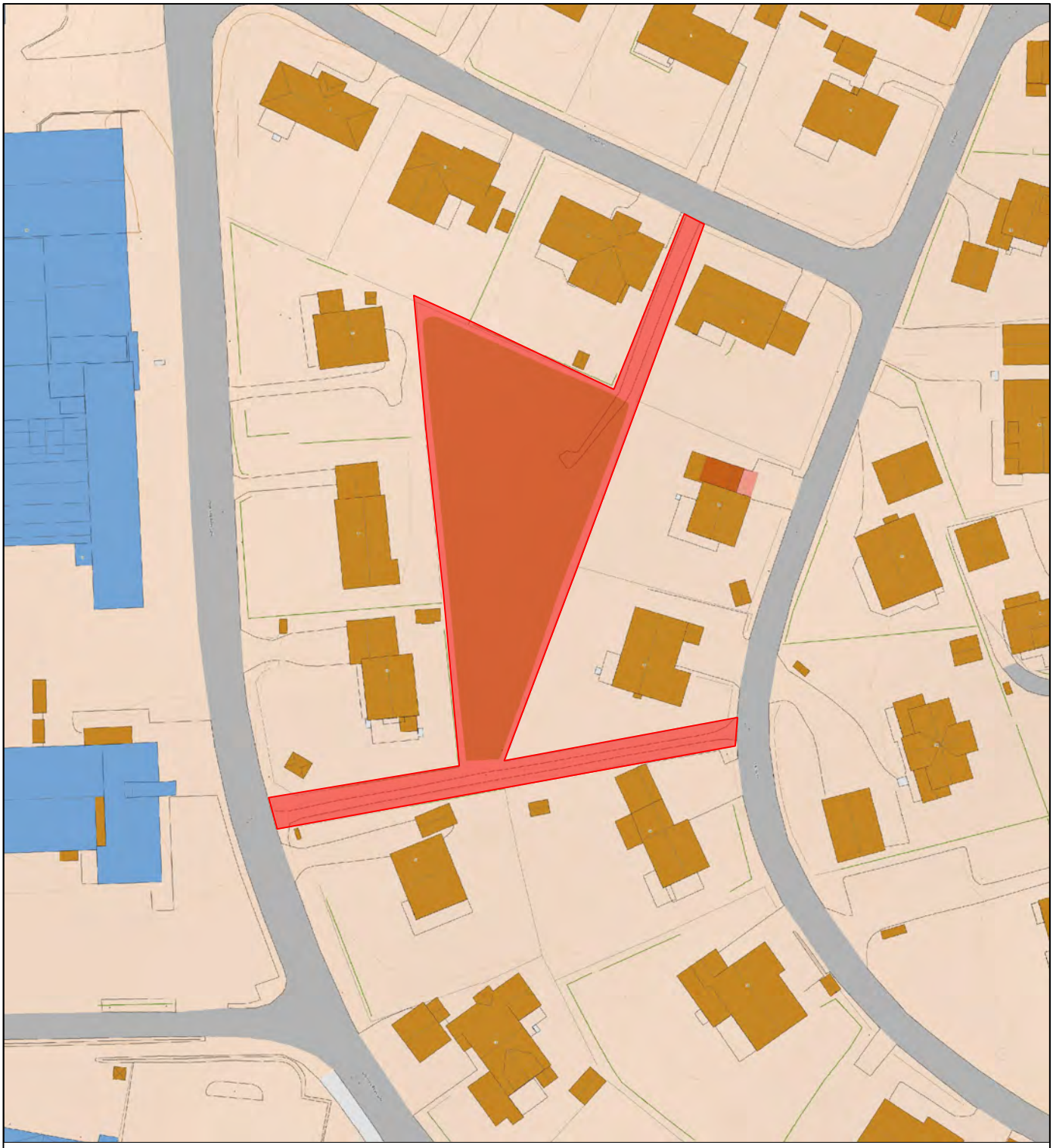

RINGERIKE KOMMUNE
STRATEGI- OG UTVIKLING
AREAL- OG BYPLAN

FRILUFTSKARTLEGGING OG VERDISETTING

OMRÅDENAVN:
Friområde Gigstads vei

OMRÅDE ID: **157**

OMRÅDETYPE: **Leke- og rekreasjonsområde (LR)**

MÅLESTOKK: **1:1 000**

AREAL: **0,001 km²**

VERDISETTINGSKRITERIER

BRUKERFREKVENS:	REGIONALE OG NASJONALE BRUKERE:	OPPLEVELSES-KVALITETER:	SYMBOLVERDI:	FUNKSJON:	EGNETHET:	TILRETTELEGGING:	KUNNSKAPS-VERDIER:	INNGREP:	TILGJENGELIGHET:	LYDMILJØ:
2	2	2	2	3	4	3	2	4	3	3

SCORECARD

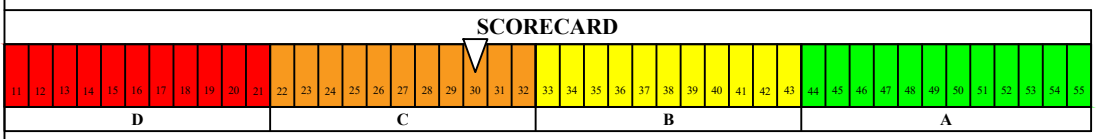

SCORE: 30/55

VERDI: C

OMRÅDEBESKRIVELSE

Benker. Akebakke. Snarvei. Huskestativ. Sandkasse.

Se http://www.citichat.no/fogv/report.php?id_report=157 for mer informasjon.

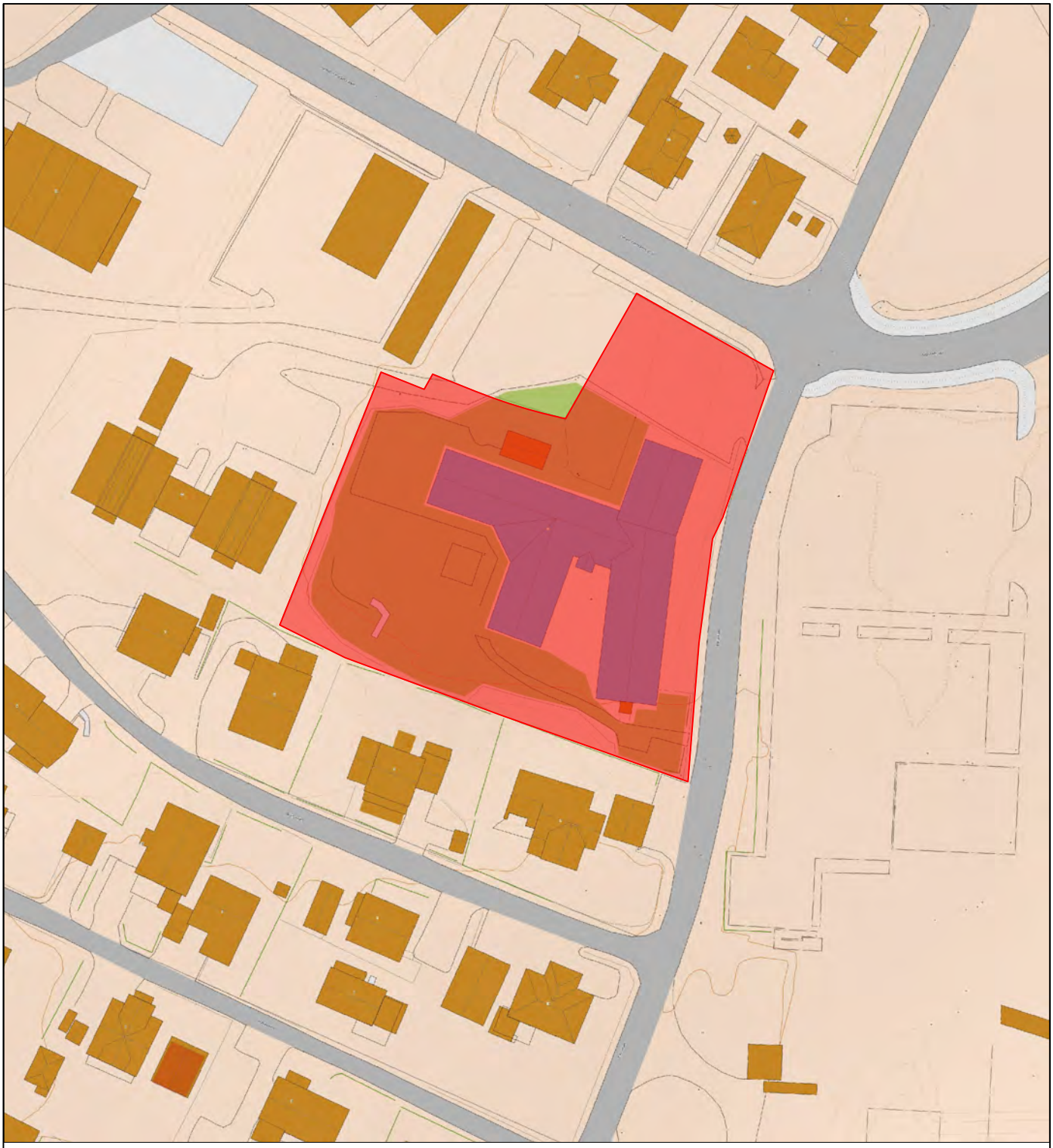

RINGERIKE KOMMUNE
STRATEGI- OG UTVIKLING
AREAL- OG BYPLAN

FRILUFTSKARTLEGGING OG VERDISETTING

OMRÅDENAVN:
Eikli Barnehage

OMRÅDE ID:
158

OMRÅDETYPE:
Leke- og rekreasjonsområde (LR)

MÅLESTOKK:
1:1 000

AREAL:
0,004 km²

VERDISETTINGSKRITERIER

BRUKERFREKVENS:	REGIONALE OG NASJONALE BRUKERE:	OPPLEVELSES-KVALITETER:	SYMBOLVERDI:	FUNKSJON:	EGNETHET:	TILRETTELEGGING:	KUNNSKAPS-VERDIER:	INNGREP:	TILGJENGELIGHET:	LYDMILJØ:
2	2	2	2	3	3	4	3	3	5	2

SCORECARD

11	12	13	14	15	16	17	18	19	20	21	22	23	24	25	26	27	28	29	30	31	32	33	34	35	36	37	38	39	40	41	42	43	44	45	46	47	48	49	50	51	52	53	54	55
D											C											B											A											

SCORE
31/55

VERDI
C

OMRÅDEBESKRIVELSE

Barnehage. Lekestativ. Sandkasse. Huskestativ. Benker.

Se http://www.citichat.no/fogv/report.php?id_report=158 for mer informasjon.

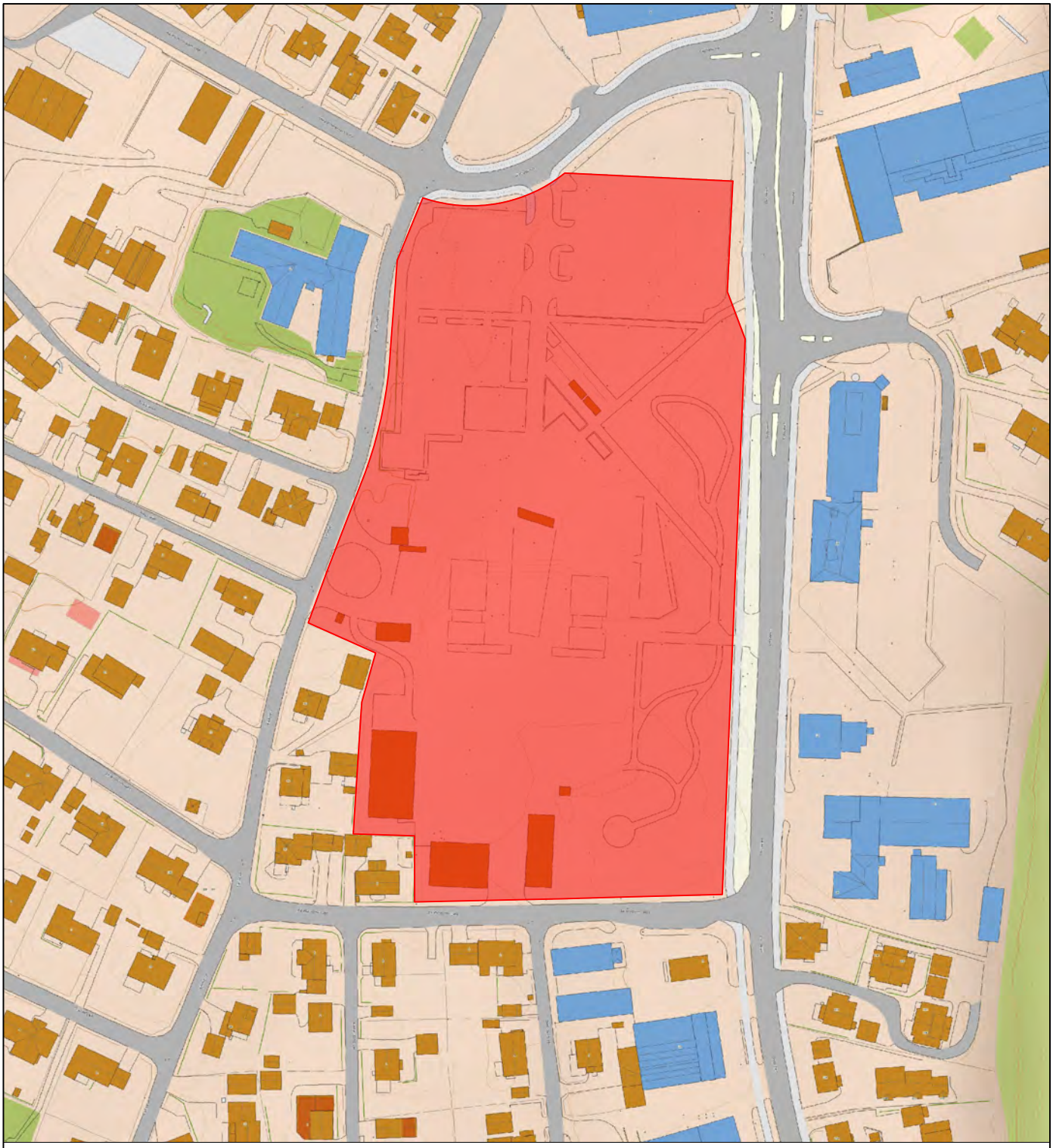

RINGERIKE KOMMUNE
STRATEGI- OG UTVIKLING
AREAL- OG BYPLAN

FRILUFTSKARTLEGGING OG VERDISETTING

OMRÅDENAVN:
Hønefoss Videregående Skole

OMRÅDE ID: **159**

OMRÅDETYPE: **Leke- og rekreasjonsområde (LR)**

MÅLESTOKK: **1:2 000**

AREAL: **0,03 km²**

VERDISETTINGSKRITERIER

BRUKERFREKVENS:	REGIONALE OG NASJONALE BRUKERE:	OPPLEVELSES-KVALITETER:	SYMBOLVERDI:	FUNKSJON:	EGNETHET:	TILRETTELEGGING:	KUNNSKAPS-VERDIER:	INNGREP:	TILGJENGELIGHET:	LYDMILJØ:
3	2	3	2	3	4	4	4	3	5	2

SCORECARD

D											C										B											A											
11	12	13	14	15	16	17	18	19	20	21	22	23	24	25	26	27	28	29	30	31	32	33	34	35	36	37	38	39	40	41	42	43	44	45	46	47	48	49	50	51	52	53	54	55

SCORE	VERDI
35/55	B

OMRÅDEBESKRIVELSE

Park. Skulptur. Håndballbane. Benker. Amfi.

Se http://www.citichat.no/fogv/report.php?id_report=159 for mer informasjon.

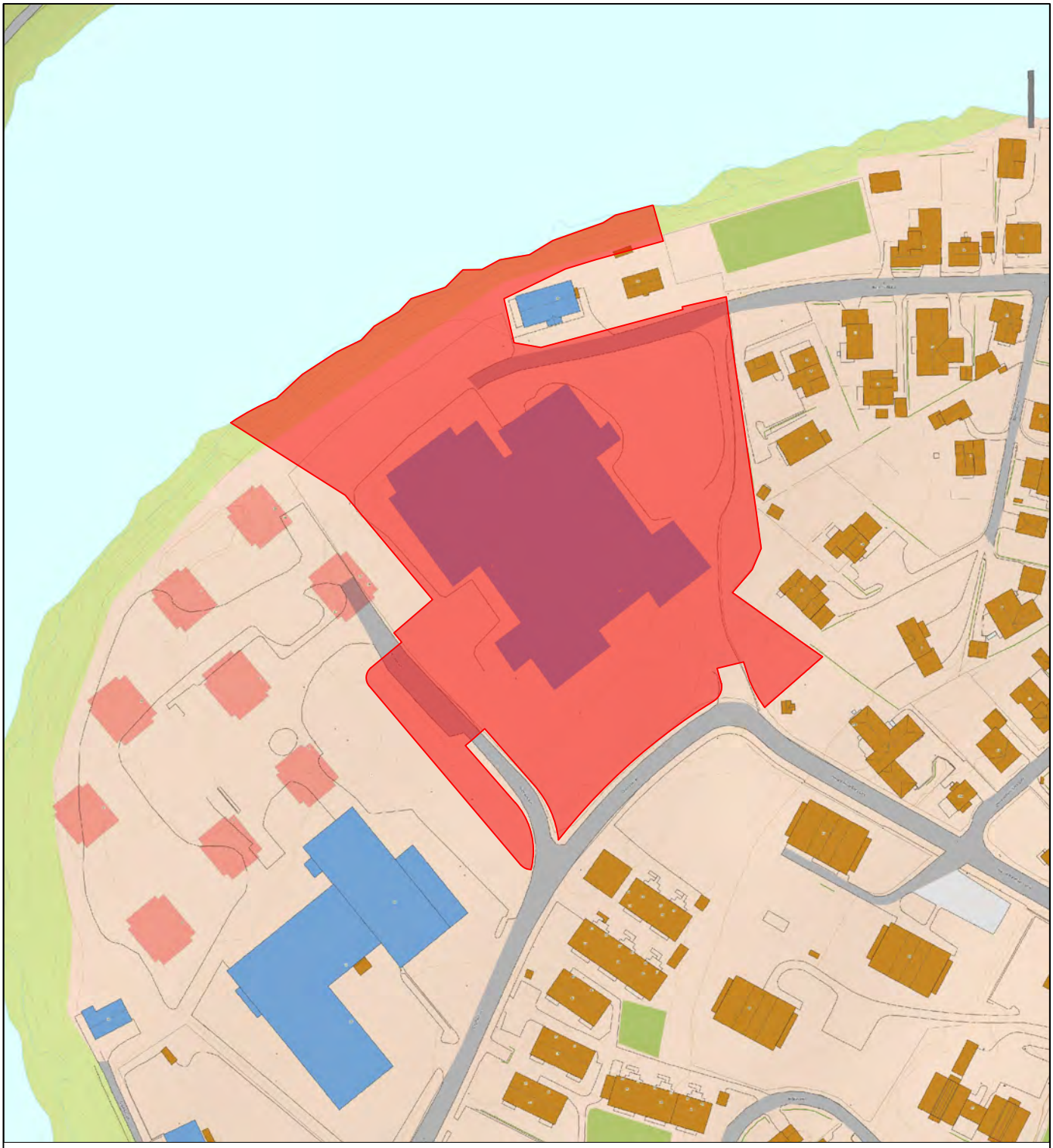

RINGERIKE KOMMUNE
STRATEGI- OG UTVIKLING
AREAL- OG BYPLAN

FRILUFTSKARTLEGGING OG VERDISETTING

OMRÅDENAVN:
Benterud Skole

OMRÅDE ID: **160**

OMRÅDETYPE: **Leke- og rekreasjonsområde (LR)**

MÅLESTOKK: **1:2 000**

AREAL: **0,02 km²**

VERDISETTINGSKRITERIER

BRUKERFREKVENS:	REGIONALE OG NASJONALE BRUKERE:	OPPLEVELSES-KVALITETER:	SYMBOLVERDI:	FUNKSJON:	EGNETHET:	TILRETTELEGGING:	KUNNSKAPS-VERDIER:	INNGREP:	TILGJENGELIGHET:	LYDMILJØ:
3	2	4	2	3	4	4	4	3	4	4

SCORECARD

D											C										B										A										
11	12	13	14	15	16	17	18	19	20	21	22	23	24	25	26	27	28	29	30	31	32	33	34	35	36	37	38	39	40	41	42	43	44	45	46	47	48	49	50	51	52	53	54	55

SCORE	VERDI
37/55	B

OMRÅDEBESKRIVELSE

Skole. Gapahuk. Tilgang til elv. Lekestativ. Tilgang til tursti (Elvelangs). Benker. Skaterampe.

Se http://www.citichat.no/fogv/report.php?id_report=160 for mer informasjon.

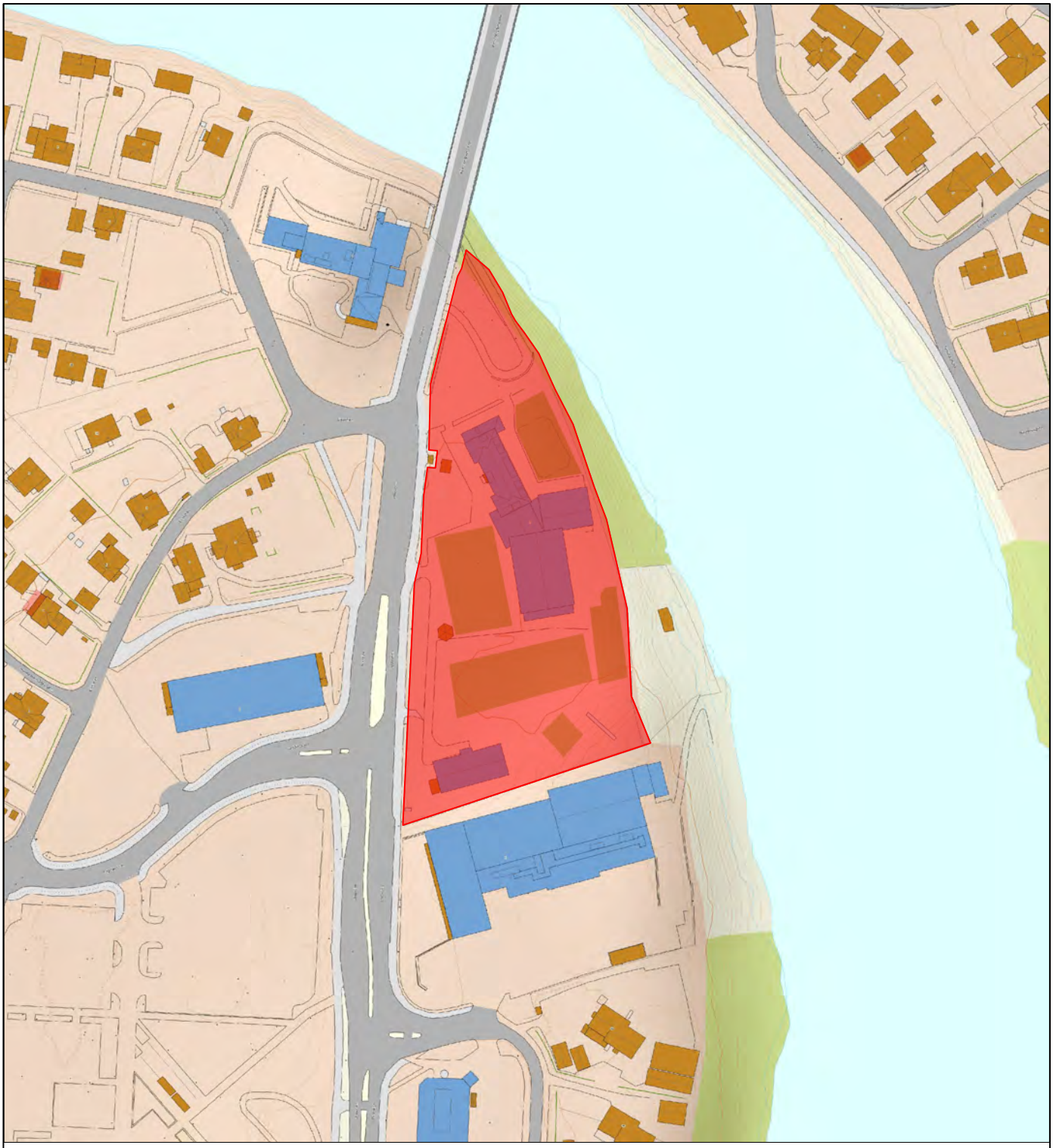

RINGERIKE KOMMUNE
STRATEGI- OG UTVIKLING
AREAL- OG BYPLAN

FRILUFTSKARTLEGGING OG VERDISETTING

OMRÅDENAVN:
Eikli Skole

OMRÅDE ID:
161

OMRÅDETYPE:
Leke- og rekreasjonsområde (LR)

MÅLESTOKK:
1:2 000

AREAL:
0,01 km²

VERDISETTINGSKRITERIER

BRUKERFREKVENS:	REGIONALE OG NASJONALE BRUKERE:	OPPLEVELSES-KVALITETER:	SYMBOLVERDI:	FUNKSJON:	EGNETHET:	TILRETTELEGGING:	KUNNSKAPS-VERDIER:	INNGREP:	TILGJENGELIGHET:	LYDMILJØ:
3	2	4	2	2	3	3	3	3	4	2

SCORECARD

11	12	13	14	15	16	17	18	19	20	21	22	23	24	25	26	27	28	29	30	31	32	33	34	35	36	37	38	39	40	41	42	43	44	45	46	47	48	49	50	51	52	53	54	55
D											C											B											A											

SCORE
31/55

VERDI
C

OMRÅDEBESKRIVELSE

Gapahuk. Akebakke. Ballbinge. Lekestativ. Benker.

Se http://www.citichat.no/fogv/report.php?id_report=161 for mer informasjon.

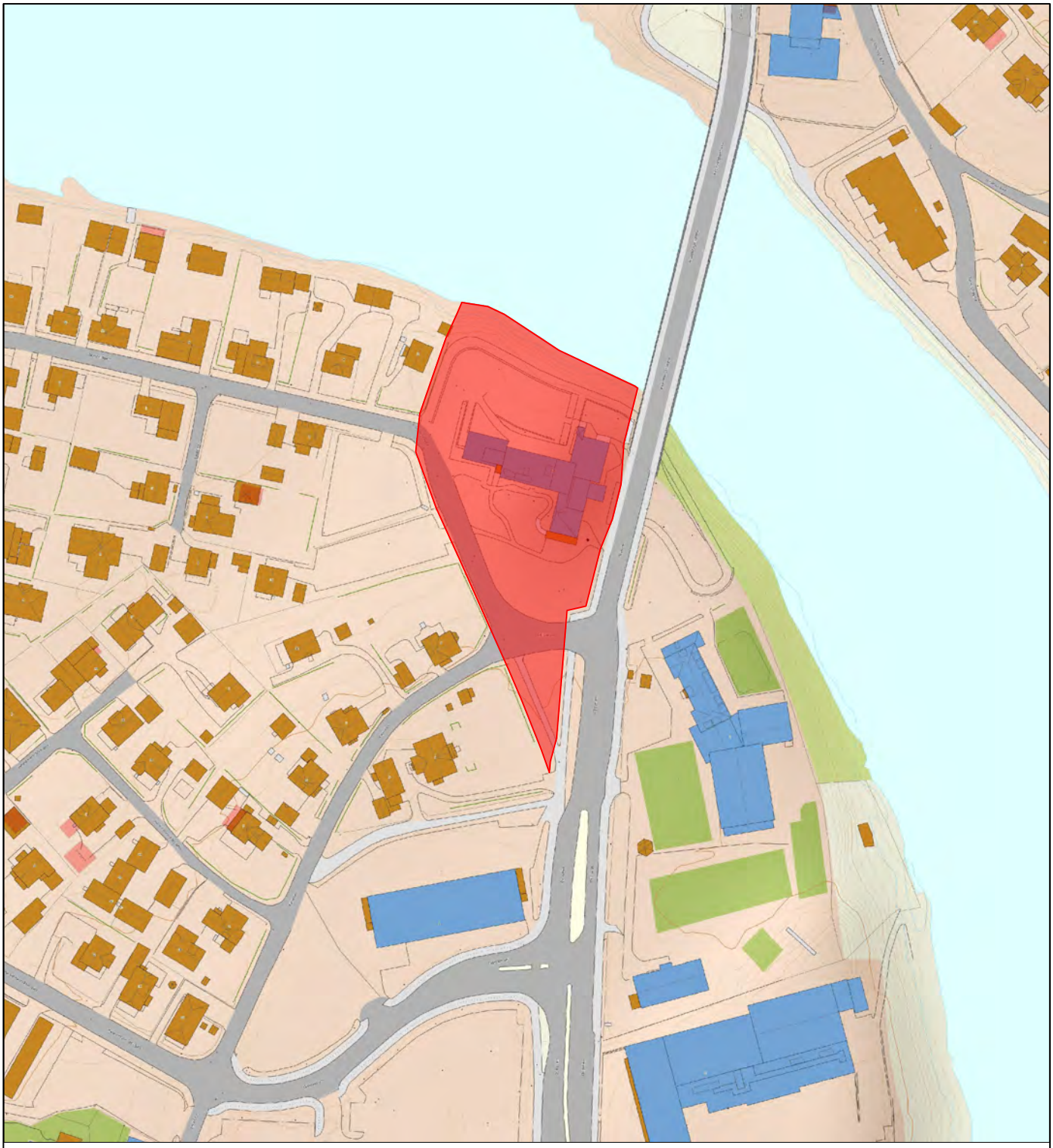

RINGERIKE KOMMUNE
STRATEGI- OG UTVIKLING
AREAL- OG BYPLAN

FRILUFTSKARTLEGGING OG VERDISETTING

OMRÅDENAVN:
Ringerike Rådhus

OMRÅDE ID: **162**

OMRÅDETYPE: **Leke- og rekreasjonsområder (LR)**

MÅLESTOKK: **1:2 000**

AREAL: **0,006 km²**

VERDISETTINGSKRITERIER

BRUKERFREKVENS:	REGIONALE OG NASJONALE BRUKERE:	OPPLEVELSES-KVALITETER:	SYMBOLVERDI:	FUNKSJON:	EGNETHET:	TILRETTELEGGING:	KUNNSKAPS-VERDIER:	INNGREP:	TILGJENGELIGHET:	LYDMILJØ:
4	3	2	2	3	2	3	2	2	5	1

SCORECARD

D											C										B											A											
11	12	13	14	15	16	17	18	19	20	21	22	23	24	25	26	27	28	29	30	31	32	33	34	35	36	37	38	39	40	41	42	43	44	45	46	47	48	49	50	51	52	53	54	55

SCORE	VERDI
29/55	C

OMRÅDEBESKRIVELSE

Benker. Skulptur. Snarvei.

Se http://www.citichat.no/fogv/report.php?id_report=162 for mer informasjon.

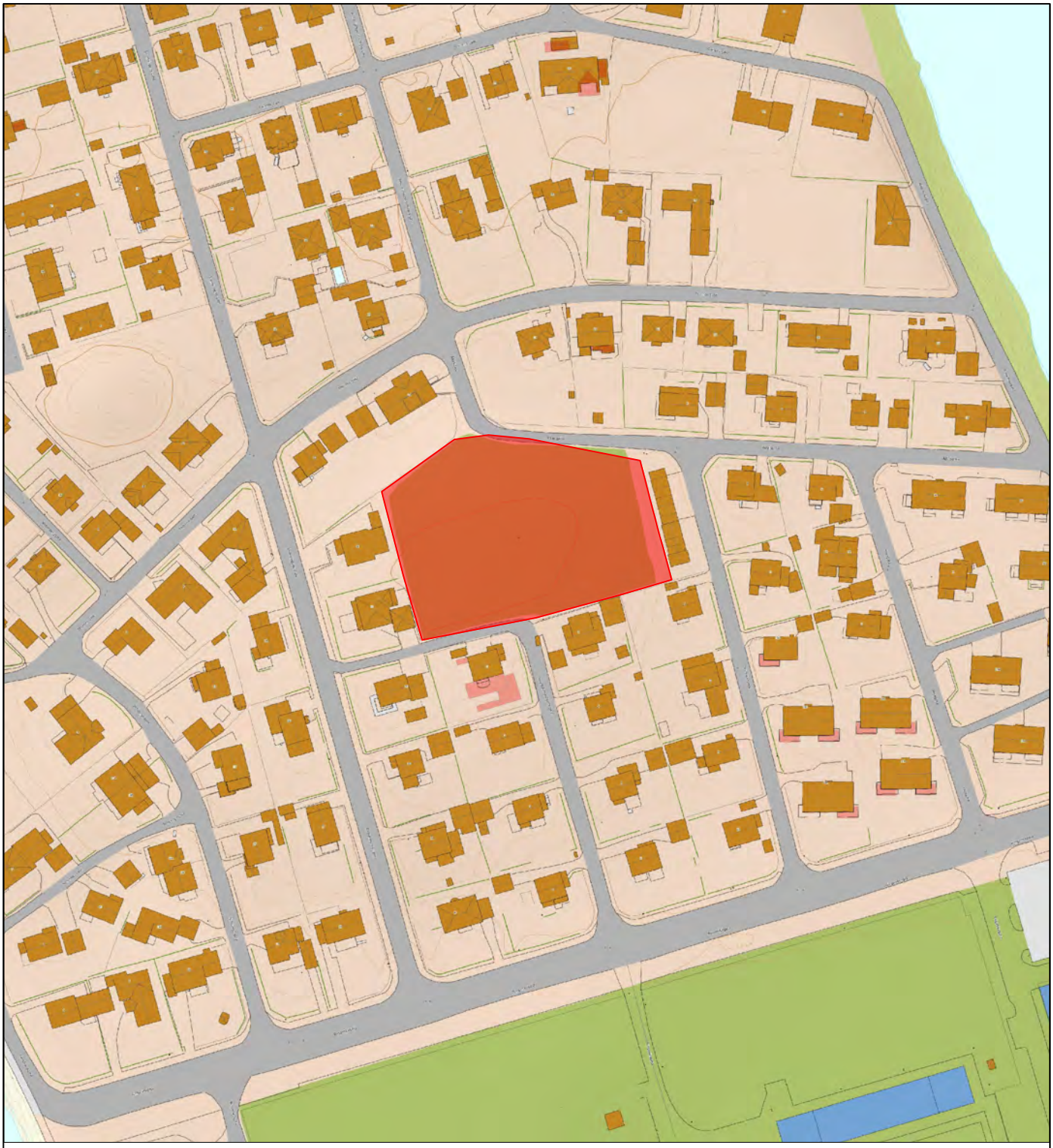

RINGERIKE KOMMUNE
STRATEGI- OG UTVIKLING
AREAL- OG BYPLAN

FRILUFTSKARTLEGGING OG VERDISETTING

OMRÅDENAVN:
Friområde Ådalsgata

OMRÅDE ID: **163**

OMRÅDETYPE: **Leke- og rekreasjonsområde (LR)**

MÅLESTOKK: **1:2 000**

AREAL: **0,005 km²**

VERDISETTINGSKRITERIER

BRUKERFREKVENS:	REGIONALE OG NASJONALE BRUKERE:	OPPLEVELSES-KVALITETER:	SYMBOLVERDI:	FUNKSJON:	EGNETHET:	TILRETTELEGGING:	KUNNSKAPS-VERDIER:	INNGREP:	TILGJENGELIGHET:	LYDMILJØ:
4	2	3	3	3	4	3	2	4	4	4

SCORECARD

11	12	13	14	15	16	17	18	19	20	21	22	23	24	25	26	27	28	29	30	31	32	33	34	35	36	37	38	39	40	41	42	43	44	45	46	47	48	49	50	51	52	53	54	55
D											C											B											A											

SCORE: 36/55

VERDI: **B**

OMRÅDEBESKRIVELSE

Hoppbakke. Akebakke. Benk. Snarvei.

Se http://www.citichat.no/fogv/report.php?id_report=163 for mer informasjon.

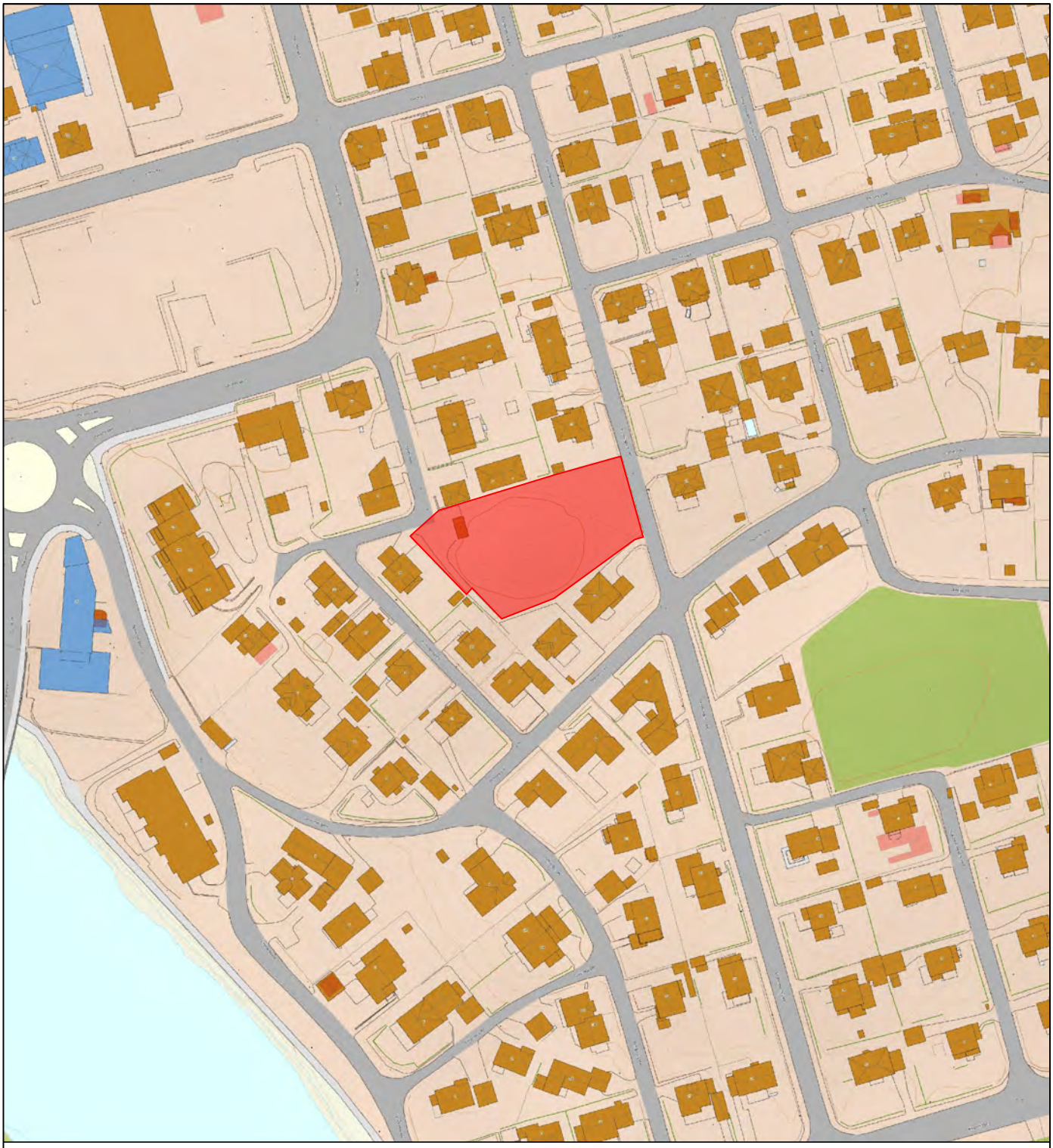

RINGERIKE KOMMUNE
STRATEGI- OG UTVIKLING
AREAL- OG BYPLAN

FRILUFTSKARTLEGGING OG VERDISETTING

OMRÅDENAVN:
Friområde Thornes gate

OMRÅDE ID: **164**

OMRÅDETYPE: **Leke- og rekreasjonsområde (LR)**

MÅLESTOKK: **1:2 000**

AREAL: **0,002 km^2**

VERDISETTINGSKRITERIER

BRUKERFREKVENS:	REGIONALE OG NASJONALE BRUKERE:	OPPLEVELSES-KVALITETER:	SYMBOLVERDI:	FUNKSJON:	EGNETHET:	TILRETTELEGGING:	KUNNSKAPS-VERDIER:	INNGREP:	TILGJENGELIGHET:	LYDMILJØ:
4	2	3	3	3	4	2	2	3	4	3

SCORECARD

11	12	13	14	15	16	17	18	19	20	21	22	23	24	25	26	27	28	29	30	31	32	33	34	35	36	37	38	39	40	41	42	43	44	45	46	47	48	49	50	51	52	53	54	55
D											C											B											A											

SCORE: 33/55

VERDI: **B**

OMRÅDEBESKRIVELSE

Snarvei. Tursti. Skogholt.

Se http://www.citichat.no/fogv/report.php?id_report=164 for mer informasjon.

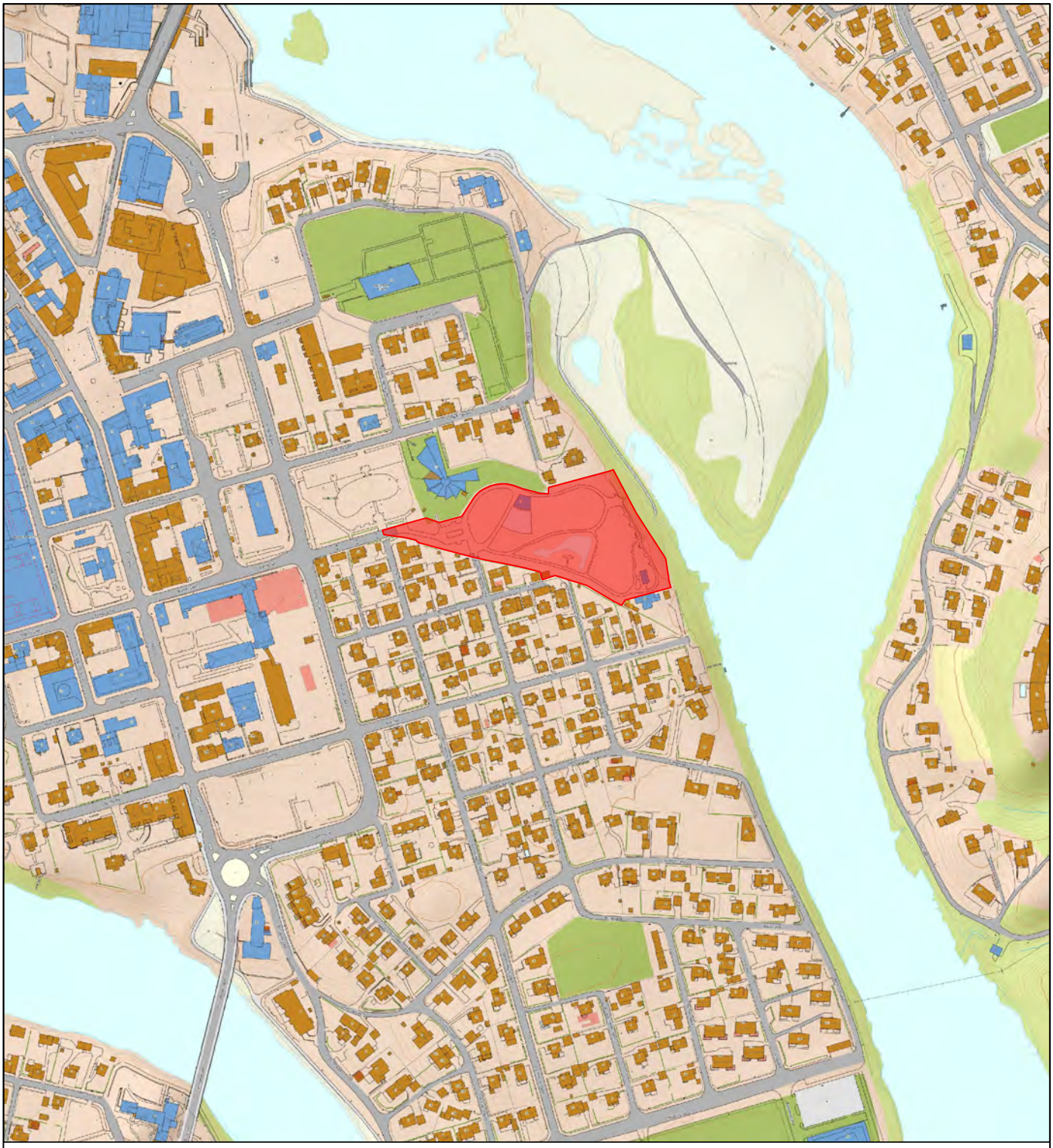

RINGERIKE KOMMUNE
STRATEGI- OG UTVIKLING
AREAL- OG BYPLAN

FRILUFTSKARTLEGGING OG VERDISETTING

OMRÅDENAVN:
Søndre Park

OMRÅDE ID:
165

OMRÅDETYPE:
Leke- og rekreasjonsområde (LR)

MÅLESTOKK:
1:5 000

AREAL:
0,01 km²

VERDISETTINGSKRITERIER

BRUKERFREKVENS:	REGIONALE OG NASJONALE BRUKERE:	OPPLEVELSES-KVALITETER:	SYMBOLVERDI:	FUNKSJON:	EGNETHET:	TILRETTELEGGING:	KUNNSKAPS-VERDIER:	INNGREP:	TILGJENGELIGHET:	LYDMILJØ:
4	3	4	4	4	5	4	3	3	4	4

SCORECARD

11	12	13	14	15	16	17	18	19	20	21	22	23	24	25	26	27	28	29	30	31	32	33	34	35	36	37	38	39	40	41	42	43	44	45	46	47	48	49	50	51	52	53	54	55
D											C											B											A											

SCORE
42/55

VERDI
B

OMRÅDEBESKRIVELSE

Tuftepark. Tursti. Skulpturer. Benker. Tjern med fontene. Krigsminne. Scene.

Se http://www.citichat.no/fogv/report.php?id_report=165 for mer informasjon.

RINGERIKE KOMMUNE
STRATEGI- OG UTVIKLING
AREAL- OG BYPLAN

FRILUFTSKARTLEGGING OG VERDISETTING

OMRÅDENAVN:
Friområde Livbanen

OMRÅDE ID: **166**

OMRÅDETYPE: **Lek- og rekreasjonsområde (LR)**

MÅLESTOKK: **1:2 000**

AREAL: **0,006 km²**

VERDISETTINGSKRITERIER

BRUKERFREKVENS:	REGIONALE OG NASJONALE BRUKERE:	OPPLEVELSES-KVALITETER:	SYMBOLVERDI:	FUNKSJON:	EGNETHET:	TILRETTELEGGING:	KUNNSKAPS-VERDIER:	INNGREP:	TILGJENGELIGHET:	LYDMILJØ:
4	3	4	4	3	4	4	3	2	5	2

SCORECARD

11	12	13	14	15	16	17	18	19	20	21	22	23	24	25	26	27	28	29	30	31	32	33	34	35	36	37	38	39	40	41	42	43	44	45	46	47	48	49	50	51	52	53	54	55
D											C											B											A											

SCORE: 38/55

VERDI: **B**

OMRÅDEBESKRIVELSE

Basketbane. Benker. Bordtennis. Boccia. Skulptur.

Se http://www.citichat.no/fogv/report.php?id_report=166 for mer informasjon.

RINGERIKE KOMMUNE
STRATEGI- OG UTVIKLING
AREAL- OG BYPLAN

FRILUFTSKARTLEGGING OG VERDISETTING

OMRÅDENAVN:
Hønefoss Barnehage

OMRÅDE ID:
167

OMRÅDETYPE:
Leke- og rekreasjonsområde (LR)

MÅLESTOKK:
1:2 000

AREAL:
0,005 km^2

VERDISETTINGSKRITERIER

BRUKERFREKVENS:	REGIONALE OG NASJONALE BRUKERE:	OPPLEVELSES-KVALITETER:	SYMBOLVERDI:	FUNKSJON:	EGNETHET:	TILRETTELEGGING:	KUNNSKAPS-VERDIER:	INNGREP:	TILGJENGELIGHET:	LYDMILJØ:
4	2	3	2	4	4	4	3	2	4	3

SCORECARD

D											C										B											A											
11	12	13	14	15	16	17	18	19	20	21	22	23	24	25	26	27	28	29	30	31	32	33	34	35	36	37	38	39	40	41	42	43	44	45	46	47	48	49	50	51	52	53	54	55

SCORE	VERDI
35/55	B

OMRÅDEBESKRIVELSE

Barnehage. Lekestativ. Sykkelløype. Benker.

Se http://www.citichat.no/fogv/report.php?id_report=167 for mer informasjon.

RINGERIKE KOMMUNE
STRATEGI- OG UTVIKLING
AREAL- OG BYPLAN

FRILUFTSKARTLEGGING OG VERDISETTING

OMRÅDENAVN:
Fengselsgården

OMRÅDE ID: **168**

OMRÅDETYPE: **Leke- og rekreasjonsområde (LR)**

MÅLESTOKK: **1:2 000**

AREAL: **0,003 km²**

VERDISETTINGSKRITERIER

BRUKERFREKVENS:	REGIONALE OG NASJONALE BRUKERE:	OPPLEVELSES-KVALITETER:	SYMBOLVERDI:	FUNKSJON:	EGNETHET:	TILRETTELEGGING:	KUNNSKAPS-VERDIER:	INNGREP:	TILGJENGELIGHET:	LYDMILJØ:
5	4	4	4	4	4	4	4	3	5	3

SCORECARD

11	12	13	14	15	16	17	18	19	20	21	22	23	24	25	26	27	28	29	30	31	32	33	34	35	36	37	38	39	40	41	42	43	44	45	46	47	48	49	50	51	52	53	54	55
D											C											B											A											

SCORE: 44/55

VERDI: A

OMRÅDEBESKRIVELSE

Benker. Historie. Skulptur. Spisested. Snarvei. Kulturminne.

Se http://www.citichat.no/fogv/report.php?id_report=168 for mer informasjon.

RINGERIKE KOMMUNE
STRATEGI- OG UTVIKLING
AREAL- OG BYPLAN

FRILUFTSKARTLEGGING OG VERDISETTING

OMRÅDENAVN:
Blåbærskogen Barnehage

OMRÅDE ID: **169**

OMRÅDETYPE: **Leke- og rekreasjonsområde (LR)**

MÅLESTOKK: **1:2 000**

AREAL: **0,005 km²**

VERDISETTINGSKRITERIER

BRUKERFREKVENS:	REGIONALE OG NASJONALE BRUKERE:	OPPLEVELSES-KVALITETER:	SYMBOLVERDI:	FUNKSJON:	EGNETHET:	TILRETTELEGGING:	KUNNSKAPS-VERDIER:	INNGREP:	TILGJENGELIGHET:	LYDMILJØ:
2	2	3	2	3	4	4	4	2	3	4

SCORECARD

D											C										B										A										
11	12	13	14	15	16	17	18	19	20	21	22	23	24	25	26	27	28	29	30	31	32	33	34	35	36	37	38	39	40	41	42	43	44	45	46	47	48	49	50	51	52	53	54	55

SCORE	VERDI
33/55	B

OMRÅDEBESKRIVELSE

Barnehage. Lekestativ. Sykkelløype.

Se http://www.citichat.no/fogv/report.php?id_report=169 for mer informasjon.

RINGERIKE KOMMUNE
STRATEGI- OG UTVIKLING
AREAL- OG BYPLAN

FRILUFTSKARTLEGGING OG VERDISETTING

OMRÅDENAVN:
Friområde Bloms gate

OMRÅDE ID: **170**

OMRÅDETYPE: **Leke- og rekreasjonsområde (LR)**

MÅLESTOKK: **1:2 000**

AREAL: **0,002 km²**

VERDISETTINGSKRITERIER

BRUKERFREKVENS:	REGIONALE OG NASJONALE BRUKERE:	OPPLEVELSES-KVALITETER:	SYMBOLVERDI:	FUNKSJON:	EGNETHET:	TILRETTELEGGING:	KUNNSKAPS-VERDIER:	INNGREP:	TILGJENGELIGHET:	LYDMILJØ:
2	1	2	2	2	2	1	1	4	3	3

SCORECARD

11	12	13	14	15	16	17	18	19	20	21	22	23	24	25	26	27	28	29	30	31	32	33	34	35	36	37	38	39	40	41	42	43	44	45	46	47	48	49	50	51	52	53	54	55
D											C											B											A											

SCORE: 23/55

VERDI: C

OMRÅDEBESKRIVELSE

Grøntområde.

Se http://www.citichat.no/fogv/report.php?id_report=170 for mer informasjon.

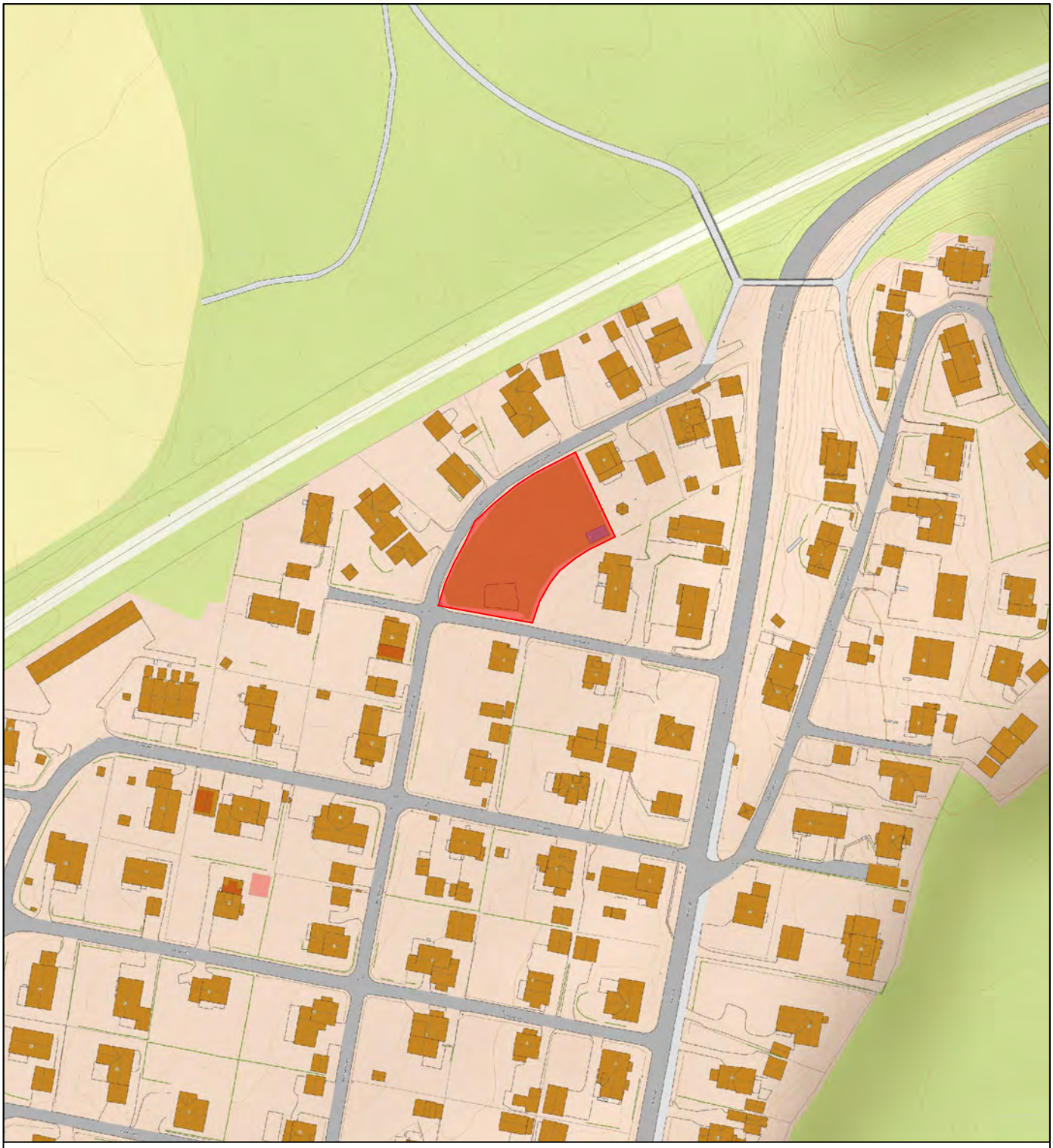

RINGERIKE KOMMUNE
STRATEGI- OG UTVIKLING
AREAL- OG BYPLAN

FRILUFTSKARTLEGGING OG VERDISETTING

OMRÅDENAVN:
Lekeplass Blomsterveien

OMRÅDE ID: **171**

OMRÅDETYPE: **Leke- og rekreasjonsområde (LR)**

MÅLESTOKK: **1:2 000**

AREAL: **0,001 km²**

VERDISETTINGSKRITERIER

BRUKERFREKVENS:	REGIONALE OG NASJONALE BRUKERE:	OPPLEVELSES-KVALITETER:	SYMBOLVERDI:	FUNKSJON:	EGNETHET:	TILRETTELEGGING:	KUNNSKAPS-VERDIER:	INNGREP:	TILGJENGELIGHET:	LYDMILJØ:
3	2	3	2	3	3	3	2	3	3	3

SCORECARD

11	12	13	14	15	16	17	18	19	20	21	22	23	24	25	26	27	28	29	30	31	32	33	34	35	36	37	38	39	40	41	42	43	44	45	46	47	48	49	50	51	52	53	54	55
D											C											B											A											

SCORE: 30/55

VERDI: C

OMRÅDEBESKRIVELSE

Benker. Basket. Sandkasse. Lekestativ.

Se http://www.citichat.no/fogv/report.php?id_report=171 for mer informasjon.

RINGERIKE KOMMUNE
STRATEGI- OG UTVIKLING
AREAL- OG BYPLAN

FRILUFTSKARTLEGGING OG VERDISETTING

OMRÅDENAVN:
Tolpinrud Barnehage

OMRÅDE ID: **172**

OMRÅDETYPE: **Leke- og rekreasjonsområde (LR)**

MÅLESTOKK: **1:2 000**

AREAL: **0,004 km²**

VERDISETTINGSKRITERIER

BRUKERFREKVENS:	REGIONALE OG NASJONALE BRUKERE:	OPPLEVELSES-KVALITETER:	SYMBOLVERDI:	FUNKSJON:	EGNETHET:	TILRETTELEGGING:	KUNNSKAPS-VERDIER:	INNGREP:	TILGJENGELIGHET:	LYDMILJØ:
3	2	2	2	2	2	3	2	3	2	2

SCORECARD

11	12	13	14	15	16	17	18	19	20	21	22	23	24	25	26	27	28	29	30	31	32	33	34	35	36	37	38	39	40	41	42	43	44	45	46	47	48	49	50	51	52	53	54	55
D											C											B											A											

SCORE: 25/55

VERDI: C

OMRÅDEBESKRIVELSE

Barnehage. Lekestativ. Benker. Sandkasse. Stor fotballbane rett ved siden av.

Se http://www.citichat.no/fogv/report.php?id_report=172 for mer informasjon.

RINGERIKE KOMMUNE
STRATEGI- OG UTVIKLING
AREAL- OG BYPLAN

FRILUFTSKARTLEGGING OG VERDISETTING

OMRÅDENAVN:
Friområder Veienmoen

OMRÅDE ID: **173**

OMRÅDETYPE: **Leke- og rekreasjonsområde (LR)**

MÅLESTOKK: **1:2 000**

AREAL: **0,01 km²**

VERDISETTINGSKRITERIER

BRUKERFREKVENS:	REGIONALE OG NASJONALE BRUKERE:	OPPLEVELSES-KVALITETER:	SYMBOLVERDI:	FUNKSJON:	EGNETHET:	TILRETTELEGGING:	KUNNSKAPS-VERDIER:	INNGREP:	TILGJENGELIGHET:	LYDMILJØ:
3	2	3	3	3	3	4	3	3	3	3

SCORECARD

11	12	13	14	15	16	17	18	19	20	21	22	23	24	25	26	27	28	29	30	31	32	33	34	35	36	37	38	39	40	41	42	43	44	45	46	47	48	49	50	51	52	53	54	55
D											C											B											A											

SCORE: 33/55

VERDI: **B**

OMRÅDEBESKRIVELSE

Lekeapparater. Benker. Huskestativ. Akebakke. Fotballbane.

Se http://www.citichat.no/fogv/report.php?id_report=173 for mer informasjon.

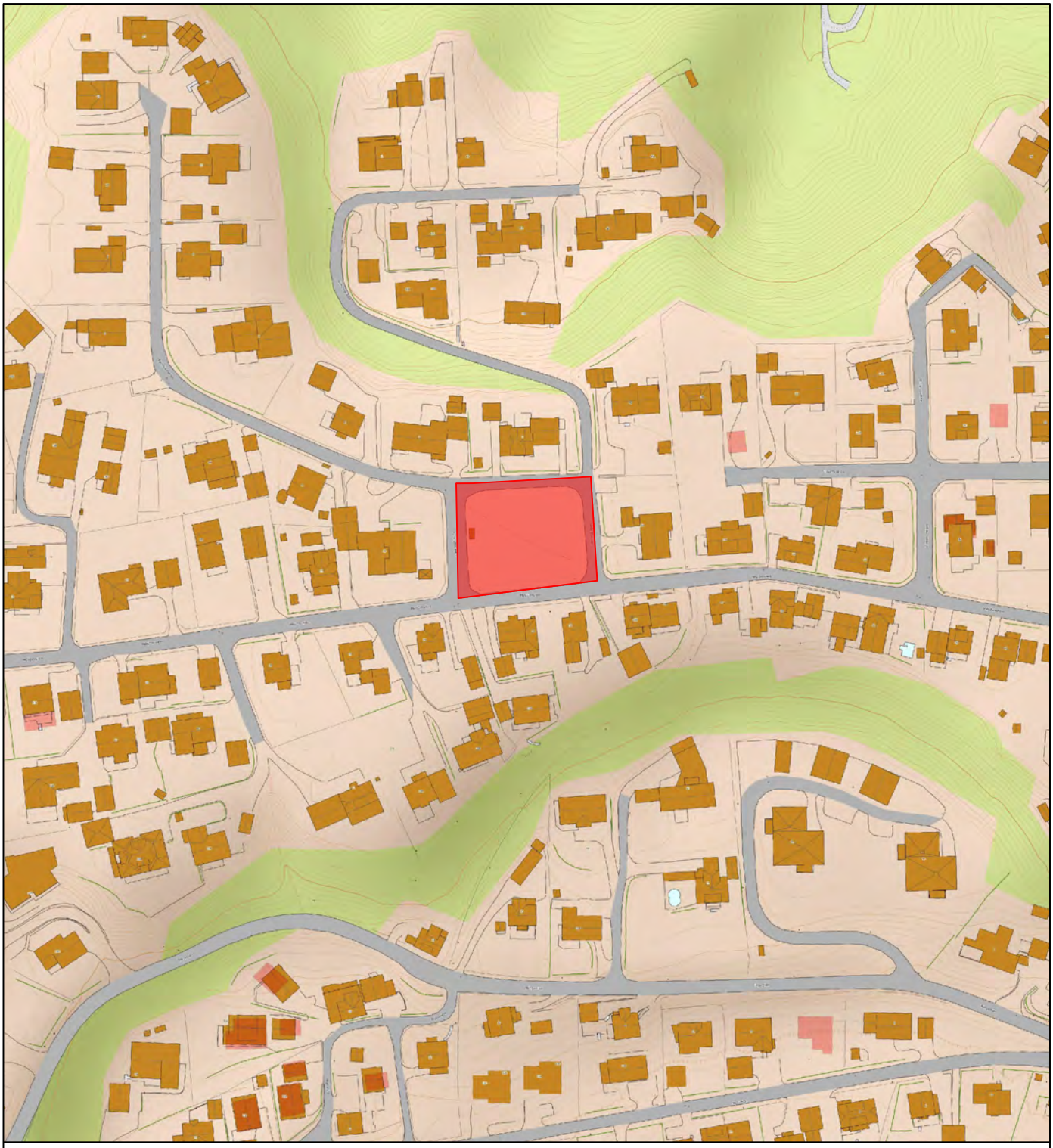

RINGERIKE KOMMUNE
STRATEGI- OG UTVIKLING
AREAL- OG BYPLAN

FRILUFTSKARTLEGGING OG VERDISETTING

OMRÅDENAVN:
Friområde Høybyveien

OMRÅDE ID: **174**

OMRÅDETYPE: **Leke- og rekreasjonsområde (LR)**

MÅLESTOKK: **1:2 000**

AREAL: **0,001 km²**

VERDISETTINGSKRITERIER

BRUKERFREKVENS:	REGIONALE OG NASJONALE BRUKERE:	OPPLEVELSES-KVALITETER:	SYMBOLVERDI:	FUNKSJON:	EGNETHET:	TILRETTELEGGING:	KUNNSKAPS-VERDIER:	INNGREP:	TILGJENGELIGHET:	LYDMILJØ:
3	2	3	3	3	3	2	2	3	4	3

SCORECARD

D											C										B										A										
11	12	13	14	15	16	17	18	19	20	21	22	23	24	25	26	27	28	29	30	31	32	33	34	35	36	37	38	39	40	41	42	43	44	45	46	47	48	49	50	51	52	53	54	55

SCORE: 31/55

VERDI: C

OMRÅDEBESKRIVELSE

Snarvei. Benk. Sandkasse.

Se http://www.citichat.no/fogv/report.php?id_report=174 for mer informasjon.

RINGERIKE KOMMUNE
STRATEGI- OG UTVIKLING
AREAL- OG BYPLAN

FRILUFTSKARTLEGGING OG VERDISETTING

OMRÅDENAVN:
Friområde Vinterroveien

OMRÅDE ID: **175**

OMRÅDETYPE: **Leke- og rekreasjonsområde (LR)**

MÅLESTOKK: **1:1 000**

AREAL: **0,0006 km²**

VERDISETTINGSKRITERIER

BRUKERFREKVENS:	REGIONALE OG NASJONALE BRUKERE:	OPPLEVELSES-KVALITETER:	SYMBOLVERDI:	FUNKSJON:	EGNETHET:	TILRETTELEGGING:	KUNNSKAPS-VERDIER:	INNGREP:	TILGJENGELIGHET:	LYDMILJØ:
3	2	4	3	2	2	2	2	3	2	2

SCORECARD

D											C										B											A											
11	12	13	14	15	16	17	18	19	20	21	22	23	24	25	26	27	28	29	30	31	32	33	34	35	36	37	38	39	40	41	42	43	44	45	46	47	48	49	50	51	52	53	54	55

SCORE: 27/55

VERDI: C

OMRÅDEBESKRIVELSE

Utsiktspunkt. Benk.

Se http://www.citichat.no/fogv/report.php?id_report=175 for mer informasjon.

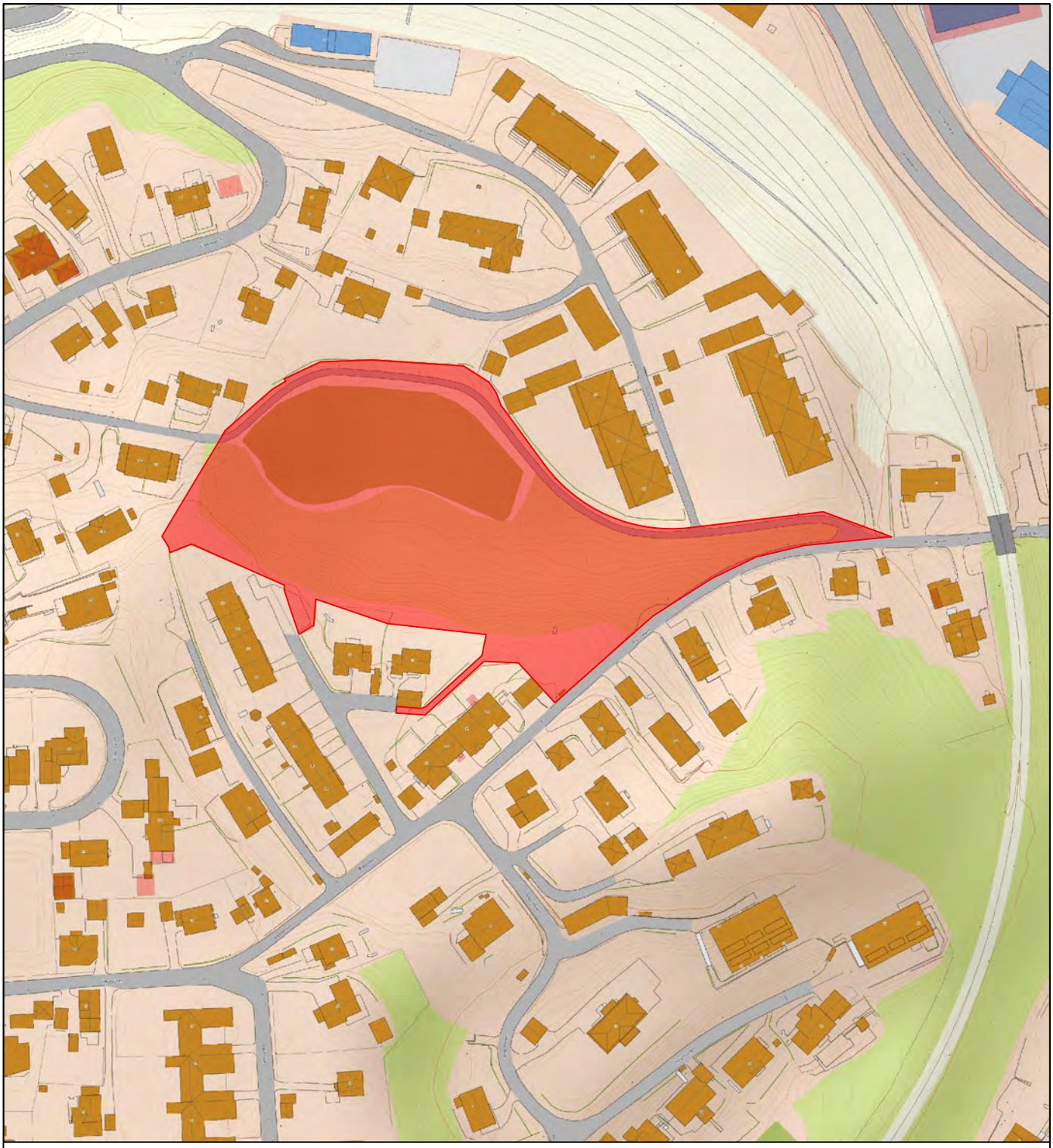

RINGERIKE KOMMUNE
STRATEGI- OG UTVIKLING
AREAL- OG BYPLAN

FRILUFTSKARTLEGGING OG VERDISETTING

OMRÅDENAVN:
Friområde Teglverksveien

OMRÅDE ID: **176**

OMRÅDETYPE: **Leke- og rekreasjonsområde (LR)**

MÅLESTOKK: **1:2 000**

AREAL: **0,01 km²**

VERDISETTINGSKRITERIER

BRUKERFREKVENS:	REGIONALE OG NASJONALE BRUKERE:	OPPLEVELSES-KVALITETER:	SYMBOLVERDI:	FUNKSJON:	EGNETHET:	TILRETTELEGGING:	KUNNSKAPS-VERDIER:	INNGREP:	TILGJENGELIGHET:	LYDMILJØ:
4	2	3	3	4	4	3	2	4	3	3

SCORECARD

D	C	B	A
11 12 13 14 15 16 17 18 19 20 21	22 23 24 25 26 27 28 29 30 31 32	33 34 35 36 37 38 39 40 41 42 43	44 45 46 47 48 49 50 51 52 53 54 55

SCORE	VERDI
35/55	B

OMRÅDEBESKRIVELSE

Akebakke. Benk. Sklie. Skogholt. Utsiktspunkt.

Se http://www.citichat.no/fogv/report.php?id_report=176 for mer informasjon.

RINGERIKE KOMMUNE
STRATEGI- OG UTVIKLING
AREAL- OG BYPLAN

FRILUFTSKARTLEGGING OG VERDISETTING

OMRÅDENAVN:
Lekeplass Sagatun

OMRÅDE ID: **177**

OMRÅDETYPE: **Leke- og rekreasjonsområde (LR)**

MÅLESTOKK: **1:1 000**

AREAL: **0,0007 km²**

VERDISETTINGSKRITERIER

BRUKERFREKVENS:	REGIONALE OG NASJONALE BRUKERE:	OPPLEVELSES-KVALITETER:	SYMBOLVERDI:	FUNKSJON:	EGNETHET:	TILRETTELEGGING:	KUNNSKAPS-VERDIER:	INNGREP:	TILGJENGELIGHET:	LYDMILJØ:
4	2	3	3	4	4	4	3	3	4	3

SCORECARD

11	12	13	14	15	16	17	18	19	20	21	22	23	24	25	26	27	28	29	30	31	32	33	34	35	36	37	38	39	40	41	42	43	44	45	46	47	48	49	50	51	52	53	54	55
D											C											B											A											

SCORE: 37/55

VERDI: **B**

OMRÅDEBESKRIVELSE

Lekestativ. Benk.

Se http://www.citichat.no/fogv/report.php?id_report=177 for mer informasjon.

RINGERIKE KOMMUNE
STRATEGI- OG UTVIKLING
AREAL- OG BYPLAN

FRILUFTSKARTLEGGING OG VERDISETTING

OMRÅDENAVN:	OMRÅDE ID:
Veigin	**178**

OMRÅDETYPE:	MÅLESTOKK:	AREAL:
Leke- og rekreasjonsområde (LR)	**1:2 000**	**0,01 km²**

VERDISETTINGSKRITERIER

BRUKERFREKVENS:	REGIONALE OG NASJONALE BRUKERE:	OPPLEVELSES-KVALITETER:	SYMBOLVERDI:	FUNKSJON:	EGNETHET:	TILRETTELEGGING:	KUNNSKAPS-VERDIER:	INNGREP:	TILGJENGELIGHET:	LYDMILJØ:
4	2	3	2	3	3	3	2	2	3	3

SCORECARD

11	12	13	14	15	16	17	18	19	20	21	22	23	24	25	26	27	28	29	30	31	32	33	34	35	36	37	38	39	40	41	42	43	44	45	46	47	48	49	50	51	52	53	54	55
D											C											B											A											

SCORE	VERDI
30/55	C

OMRÅDEBESKRIVELSE

Lekestativ. Benk. Sandkasse. Tursti. Snarvei.

Se http://www.citichat.no/fogv/report.php?id_report=178 for mer informasjon.

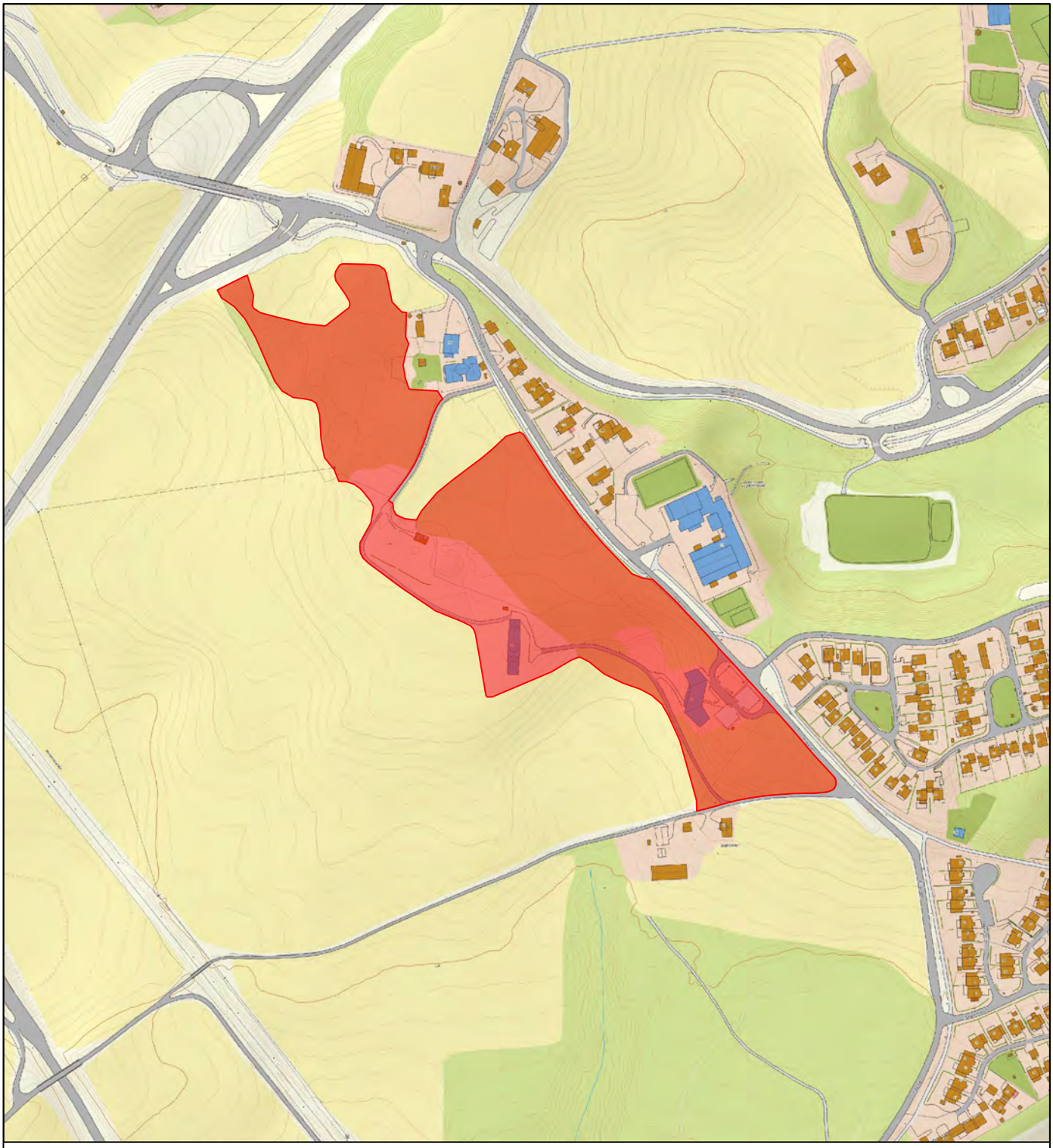

RINGERIKE KOMMUNE
STRATEGI- OG UTVIKLING
AREAL- OG BYPLAN

FRILUFTSKARTLEGGING OG VERDISETTING

OMRÅDENAVN:
Veien Kulturminnepark

OMRÅDE ID:
179

OMRÅDETYPE:
Nærturterreng (NT)

MÅLESTOKK:
1:5 000

AREAL:
0,06 km²

VERDISETTINGSKRITERIER

BRUKERFREKVENS:	REGIONALE OG NASJONALE BRUKERE:	OPPLEVELSES-KVALITETER:	SYMBOLVERDI:	FUNKSJON:	EGNETHET:	TILRETTELEGGING:	KUNNSKAPS-VERDIER:	INNGREP:	TILGJENGELIGHET:	LYDMILJØ:
5	5	4	5	5	4	4	5	3	5	4

SCORECARD

11	12	13	14	15	16	17	18	19	20	21	22	23	24	25	26	27	28	29	30	31	32	33	34	35	36	37	38	39	40	41	42	43	44	45	46	47	48	49	50	51	52	53	54	55
D											C											B											A											

SCORE
49/55

VERDI
A

OMRÅDEBESKRIVELSE

Kulturminner. Flora. Benker. Tursti. Beite. Museum.

Se http://www.citichat.no/fogv/report.php?id_report=179 for mer informasjon.

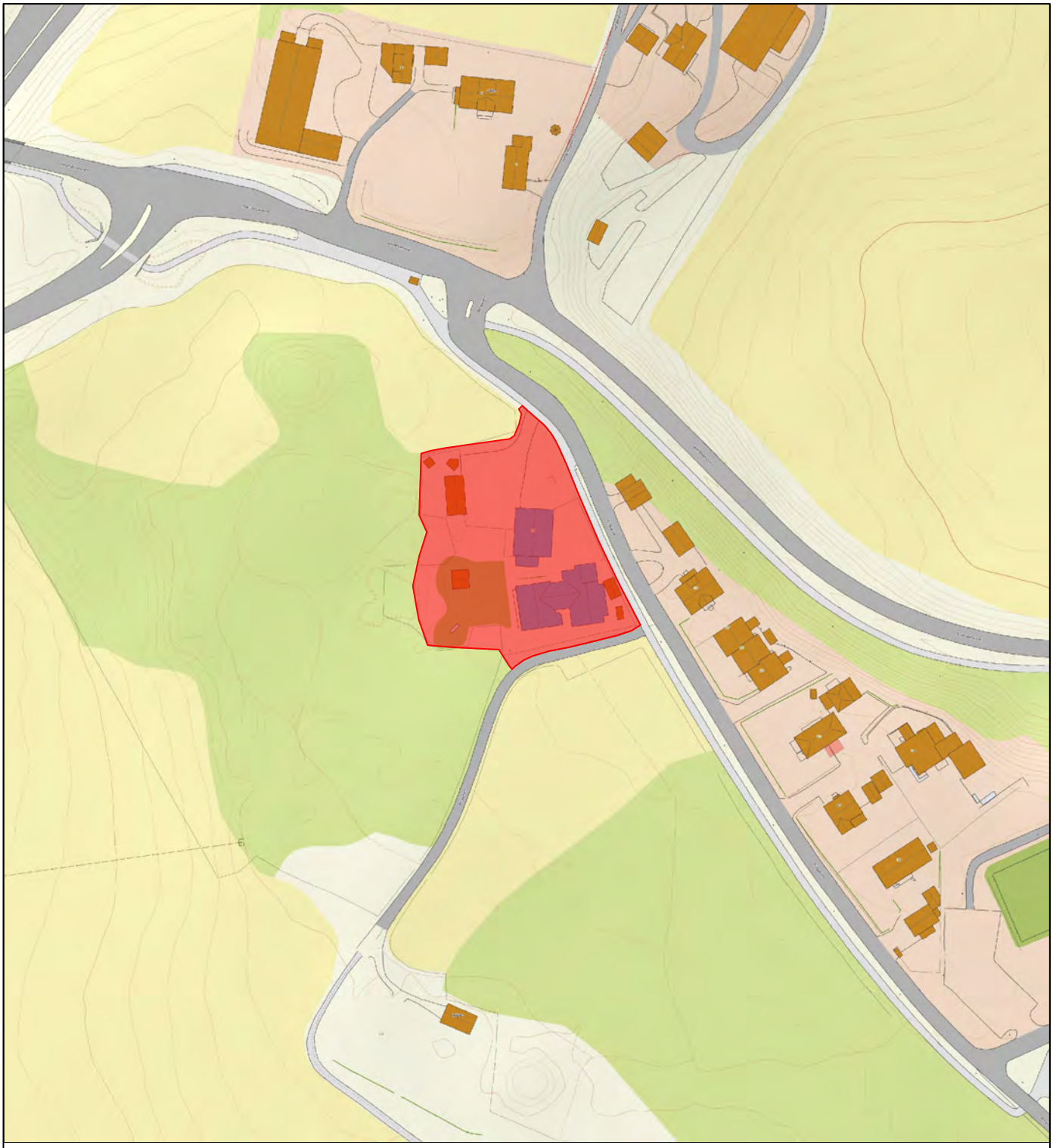

RINGERIKE KOMMUNE
STRATEGI- OG UTVIKLING
AREAL- OG BYPLAN

FRILUFTSKARTLEGGING OG VERDISETTING

OMRÅDENAVN:
Veien Barnehage

OMRÅDE ID: **180**

OMRÅDETYPE: **Leke- og rekreasjonsområde (LR)**

MÅLESTOKK: **1:2 000**

AREAL: **0,004 km²**

VERDISETTINGSKRITERIER

BRUKERFREKVENS:	REGIONALE OG NASJONALE BRUKERE:	OPPLEVELSES-KVALITETER:	SYMBOLVERDI:	FUNKSJON:	EGNETHET:	TILRETTELEGGING:	KUNNSKAPS-VERDIER:	INNGREP:	TILGJENGELIGHET:	LYDMILJØ:
3	2	4	3	3	4	4	3	2	4	4

SCORECARD

11	12	13	14	15	16	17	18	19	20	21	22	23	24	25	26	27	28	29	30	31	32	33	34	35	36	37	38	39	40	41	42	43	44	45	46	47	48	49	50	51	52	53	54	55
D											C											B											A											

SCORE: 36/55

VERDI: **B**

OMRÅDEBESKRIVELSE

Barnehage. Gapahuk. Lekestativ. Akebakke.

Se http://www.citichat.no/fogv/report.php?id_report=180 for mer informasjon.

RINGERIKE KOMMUNE
STRATEGI- OG UTVIKLING
AREAL- OG BYPLAN

FRILUFTSKARTLEGGING OG VERDISETTING

OMRÅDENAVN:
Friområde Vesleveien

OMRÅDE ID:
181

OMRÅDETYPE:
Leke- og rekreasjonsområde (LR)

MÅLESTOKK:
1:2 000

AREAL:
0,005 km²

VERDISETTINGSKRITERIER

BRUKERFREKVENS:	REGIONALE OG NASJONALE BRUKERE:	OPPLEVELSES-KVALITETER:	SYMBOLVERDI:	FUNKSJON:	EGNETHET:	TILRETTELEGGING:	KUNNSKAPS-VERDIER:	INNGREP:	TILGJENGELIGHET:	LYDMILJØ:
1	1	1	1	1	3	1	1	4	2	2

SCORECARD

11	12	13	14	15	16	17	18	19	20	21	22	23	24	25	26	27	28	29	30	31	32	33	34	35	36	37	38	39	40	41	42	43	44	45	46	47	48	49	50	51	52	53	54	55
D											C											B											A											

SCORE
18/55

VERDI
D

OMRÅDEBESKRIVELSE

Forfalt friområde.

Se http://www.citichat.no/fogv/report.php?id_report=181 for mer informasjon.

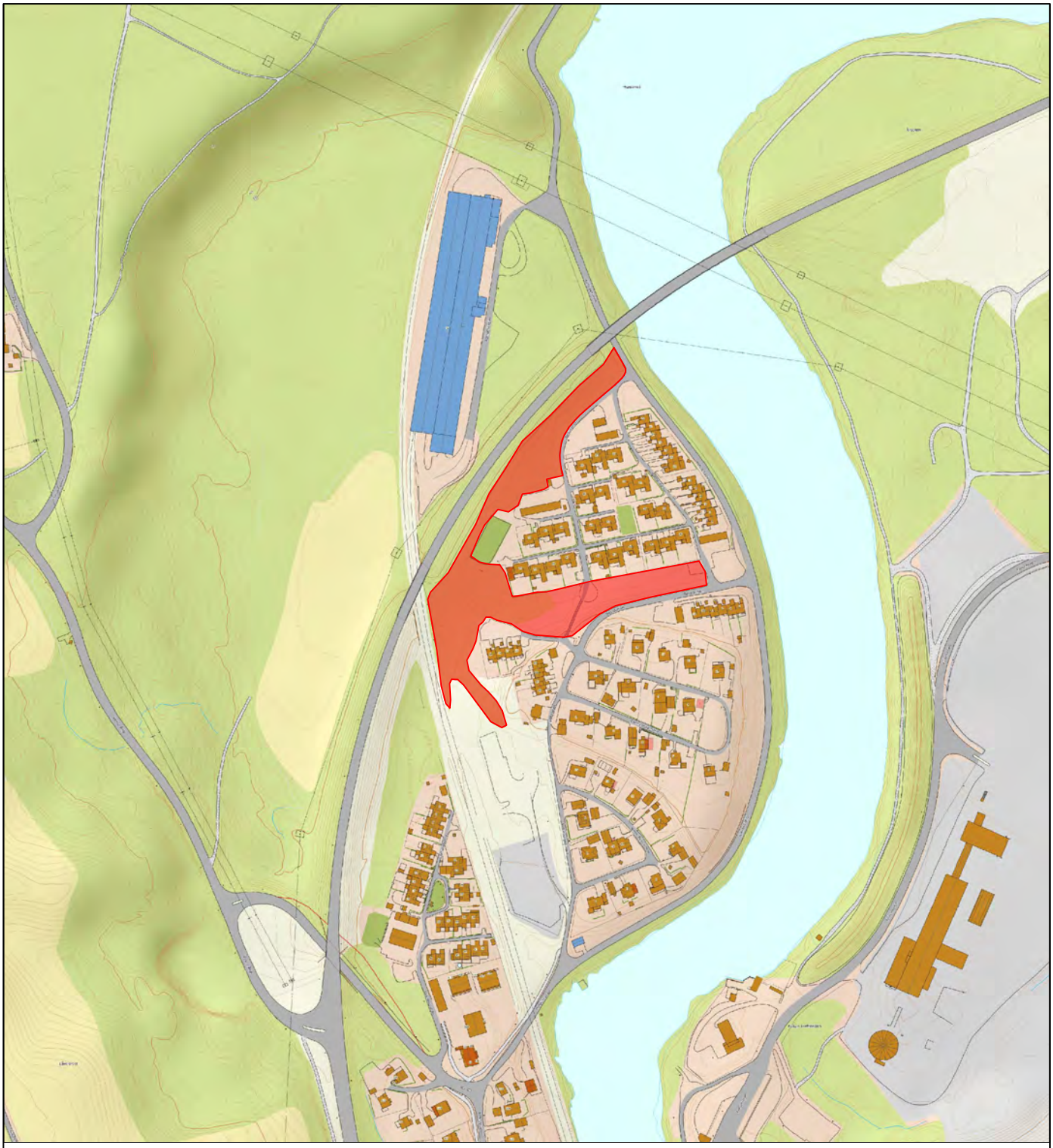

RINGERIKE KOMMUNE
STRATEGI- OG UTVIKLING
AREAL- OG BYPLAN

FRILUFTSKARTLEGGING OG VERDISETTING

OMRÅDENAVN:
Friområde Begnaveien

OMRÅDE ID:
182

OMRÅDETYPE:
Leke- og rekreasjonsområde (LR)

MÅLESTOKK:
1:5 000

AREAL:
0,01 km²

VERDISETTINGSKRITERIER

BRUKERFREKVENS:	REGIONALE OG NASJONALE BRUKERE:	OPPLEVELSES-KVALITETER:	SYMBOLVERDI:	FUNKSJON:	EGNETHET:	TILRETTELEGGING:	KUNNSKAPS-VERDIER:	INNGREP:	TILGJENGELIGHET:	LYDMILJØ:
2	2	2	2	3	3	2	2	3	2	2

SCORECARD

11	12	13	14	15	16	17	18	19	20	21	22	23	24	25	26	27	28	29	30	31	32	33	34	35	36	37	38	39	40	41	42	43	44	45	46	47	48	49	50	51	52	53	54	55
D											C											B											A											

SCORE
25/55

VERDI
C

OMRÅDEBESKRIVELSE

BMX-løype. Benker.

Se http://www.citichat.no/fogv/report.php?id_report=182 for mer informasjon.

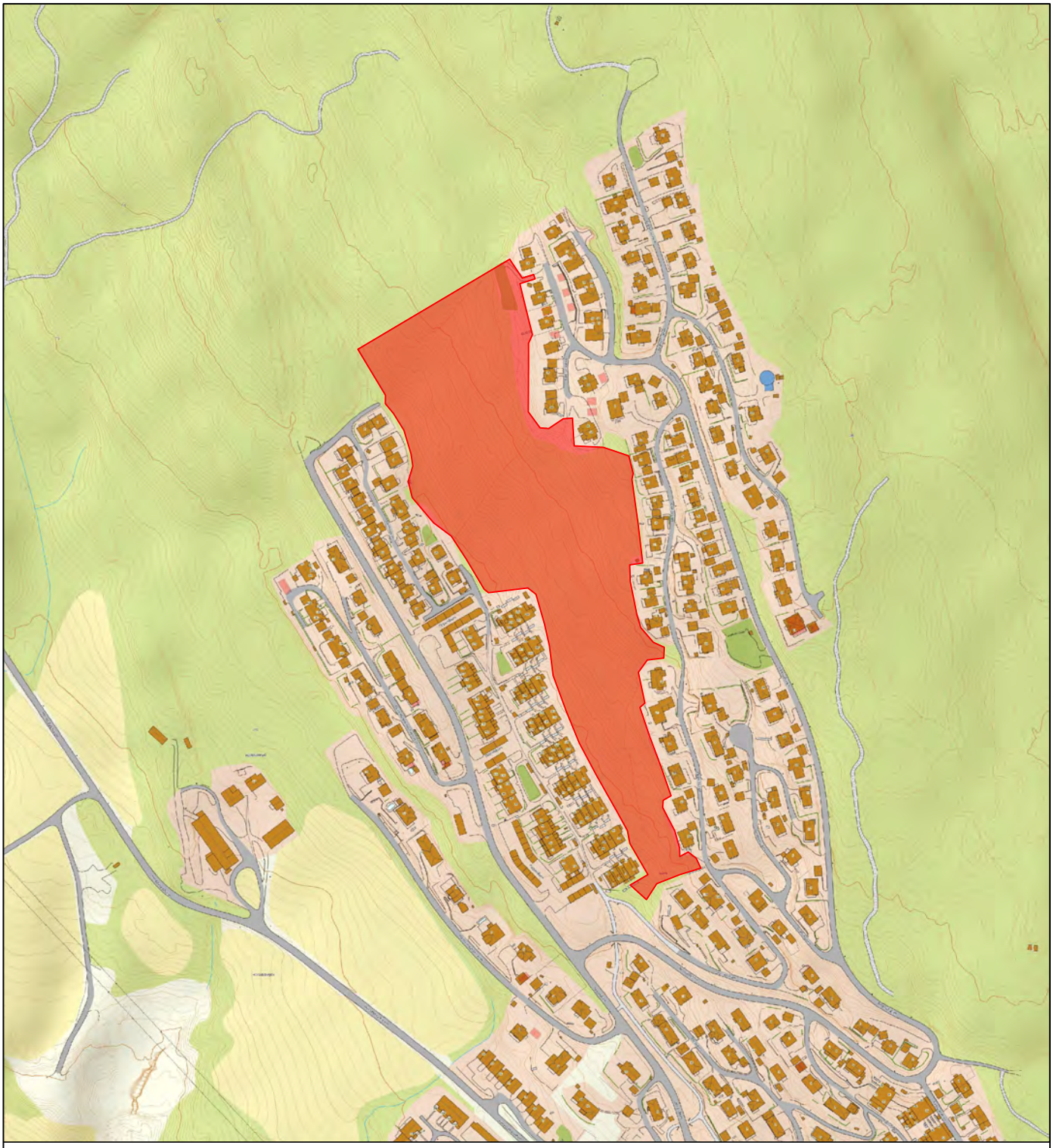

RINGERIKE KOMMUNE
STRATEGI- OG UTVIKLING
AREAL- OG BYPLAN

FRILUFTSKARTLEGGING OG VERDISETTING

OMRÅDENAVN:
Bålerudveien

OMRÅDE ID:
183

OMRÅDETYPE:
Leke- og rekreasjonsområde (LR)

MÅLESTOKK:
1:5 000

AREAL:
0,05 km²

VERDISETTINGSKRITERIER

BRUKERFREKVENS:	REGIONALE OG NASJONALE BRUKERE:	OPPLEVELSES-KVALITETER:	SYMBOLVERDI:	FUNKSJON:	EGNETHET:	TILRETTELEGGING:	KUNNSKAPS-VERDIER:	INNGREP:	TILGJENGELIGHET:	LYDMILJØ:
3	2	4	3	3	4	3	3	3	2	4

SCORECARD

11	12	13	14	15	16	17	18	19	20	21	22	23	24	25	26	27	28	29	30	31	32	33	34	35	36	37	38	39	40	41	42	43	44	45	46	47	48	49	50	51	52	53	54	55
D											C											B											A											

SCORE
34/55

VERDI
B

OMRÅDEBESKRIVELSE

Benker. Huskestativ. Sandkasse. Klatrestativ. Turstier. Snarvei.

Se http://www.citichat.no/fogv/report.php?id_report=183 for mer informasjon.

RINGERIKE KOMMUNE
STRATEGI- OG UTVIKLING
AREAL- OG BYPLAN

FRILUFTSKARTLEGGING OG VERDISETTING

OMRÅDENAVN:
Lekeplasser Hengsle

OMRÅDE ID:
184

OMRÅDETYPE:
Leke- og rekreasjonsområde (LR)

MÅLESTOKK:
1:2 000

AREAL:
0,002 km²

VERDISETTINGSKRITERIER

BRUKERFREKVENS:	REGIONALE OG NASJONALE BRUKERE:	OPPLEVELSES-KVALITETER:	SYMBOLVERDI:	FUNKSJON:	EGNETHET:	TILRETTELEGGING:	KUNNSKAPS-VERDIER:	INNGREP:	TILGJENGELIGHET:	LYDMILJØ:
3	2	2	3	3	4	3	2	3	3	3

SCORECARD

D											C										B										A										
11	12	13	14	15	16	17	18	19	20	21	22	23	24	25	26	27	28	29	30	31	32	33	34	35	36	37	38	39	40	41	42	43	44	45	46	47	48	49	50	51	52	53	54	55

SCORE
31/55

VERDI
C

OMRÅDEBESKRIVELSE

Lekestativ. Benk. Sandkasse.

Se http://www.citichat.no/fogv/report.php?id_report=184 for mer informasjon.

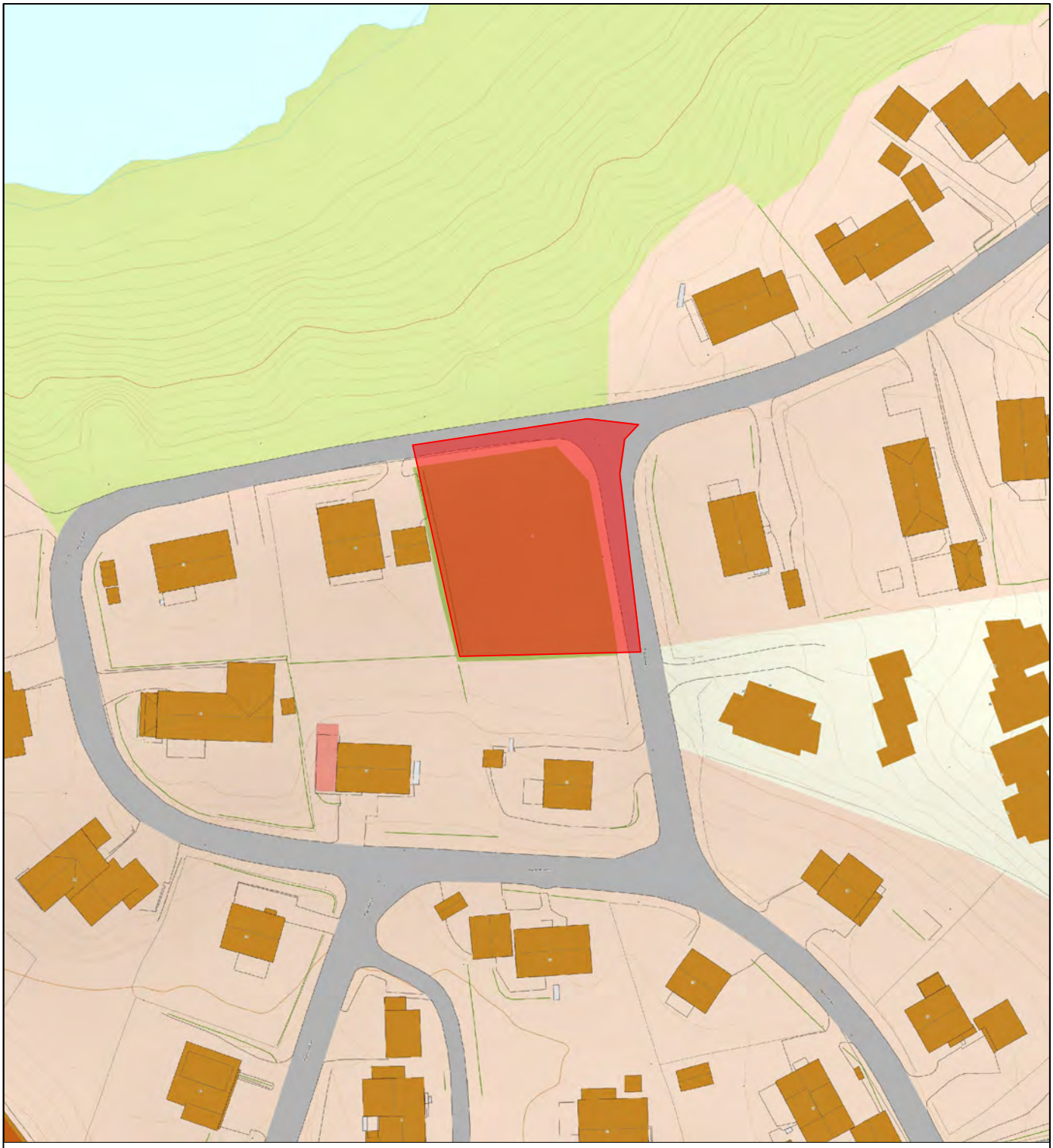

RINGERIKE KOMMUNE
STRATEGI- OG UTVIKLING
AREAL- OG BYPLAN

FRILUFTSKARTLEGGING OG VERDISETTING

OMRÅDENAVN:
Friområde Mosseveien

OMRÅDE ID:
185

OMRÅDETYPE:
Leke- og rekreasjonsområde (LR)

MÅLESTOKK:
1:1 000

AREAL:
0,001 km²

VERDISETTINGSKRITERIER

BRUKERFREKVENS:	REGIONALE OG NASJONALE BRUKERE:	OPPLEVELSES-KVALITETER:	SYMBOLVERDI:	FUNKSJON:	EGNETHET:	TILRETTELEGGING:	KUNNSKAPS-VERDIER:	INNGREP:	TILGJENGELIGHET:	LYDMILJØ:
1	1	2	2	2	4	1	1	4	3	4

SCORECARD

11	12	13	14	15	16	17	18	19	20	21	22	23	24	25	26	27	28	29	30	31	32	33	34	35	36	37	38	39	40	41	42	43	44	45	46	47	48	49	50	51	52	53	54	55
D											C											B											A											

SCORE
25/55

VERDI
C

OMRÅDEBESKRIVELSE

Lite brukt friområde.

Se http://www.citichat.no/fogv/report.php?id_report=185 for mer informasjon.

RINGERIKE KOMMUNE
STRATEGI- OG UTVIKLING
AREAL- OG BYPLAN

FRILUFTSKARTLEGGING OG VERDISETTING

OMRÅDENAVN:
Friområde Tverrveien

OMRÅDE ID: **186**

OMRÅDETYPE: **Leke- og rekreasjonsområde (LR)**

MÅLESTOKK: **1:2 000**

AREAL: **0,001 km²**

VERDISETTINGSKRITERIER

BRUKERFREKVENS:	REGIONALE OG NASJONALE BRUKERE:	OPPLEVELSES-KVALITETER:	SYMBOLVERDI:	FUNKSJON:	EGNETHET:	TILRETTELEGGING:	KUNNSKAPS-VERDIER:	INNGREP:	TILGJENGELIGHET:	LYDMILJØ:
2	2	3	2	2	4	2	2	3	3	4

SCORECARD

11 12 13 14 15 16 17 18 19 20 21 | 22 23 24 25 26 27 28 29 30 31 32 | 33 34 35 36 37 38 39 40 41 42 43 | 44 45 46 47 48 49 50 51 52 53 54 55

D | C | B | A

SCORE 29/55

VERDI C

OMRÅDEBESKRIVELSE

Friområde. Huskestativ.

Se http://www.citichat.no/fogv/report.php?id_report=186 for mer informasjon.

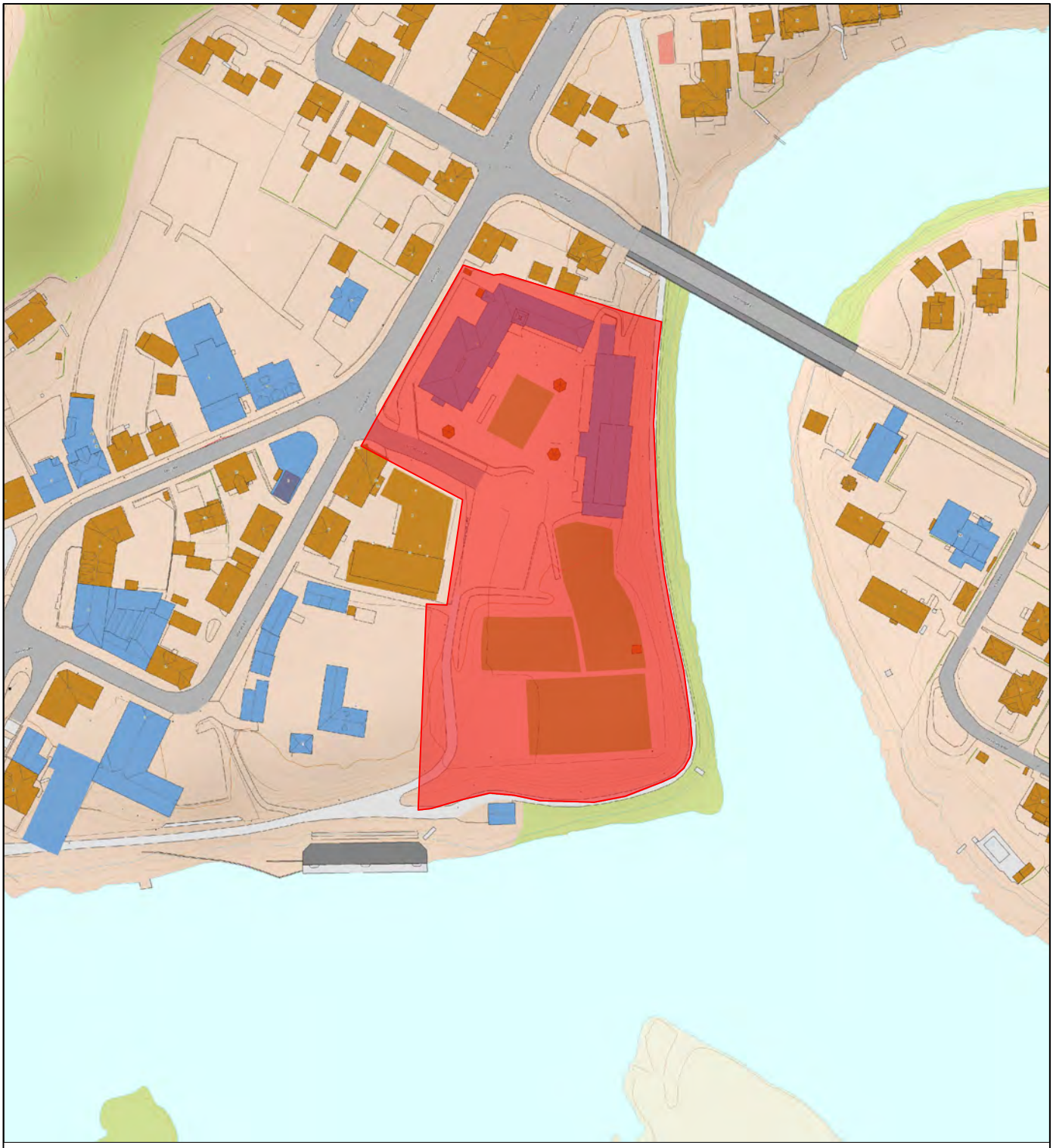

RINGERIKE KOMMUNE
STRATEGI- OG UTVIKLING
AREAL- OG BYPLAN

FRILUFTSKARTLEGGING OG VERDISETTING

OMRÅDENAVN:
Hønefoss Skole

OMRÅDE ID:
187

OMRÅDETYPE:
Leke- og rekreasjonsområde (LR)

MÅLESTOKK:
1:2 000

AREAL:
0,01 km²

VERDISETTINGSKRITERIER

BRUKERFREKVENS:	REGIONALE OG NASJONALE BRUKERE:	OPPLEVELSES-KVALITETER:	SYMBOLVERDI:	FUNKSJON:	EGNETHET:	TILRETTELEGGING:	KUNNSKAPS-VERDIER:	INNGREP:	TILGJENGELIGHET:	LYDMILJØ:
4	2	2	3	3	4	3	2	2	4	3

SCORECARD

11	12	13	14	15	16	17	18	19	20	21	22	23	24	25	26	27	28	29	30	31	32	33	34	35	36	37	38	39	40	41	42	43	44	45	46	47	48	49	50	51	52	53	54	55
D											C											B											A											

SCORE
32/55

VERDI
C

OMRÅDEBESKRIVELSE

Skole. Lekestativ. Fotballbane.

Se http://www.citichat.no/fogv/report.php?id_report=187 for mer informasjon.

RINGERIKE KOMMUNE
STRATEGI- OG UTVIKLING
AREAL- OG BYPLAN

FRILUFTSKARTLEGGING OG VERDISETTING

OMRÅDENAVN:
Riddergaarden

OMRÅDE ID:
188

OMRÅDETYPE:
Leke- og rekreasjonsområde (LR)

MÅLESTOKK:
1:2 000

AREAL:
0,004 km²

VERDISETTINGSKRITERIER

BRUKERFREKVENS:	REGIONALE OG NASJONALE BRUKERE:	OPPLEVELSES-KVALITETER:	SYMBOLVERDI:	FUNKSJON:	EGNETHET:	TILRETTELEGGING:	KUNNSKAPS-VERDIER:	INNGREP:	TILGJENGELIGHET:	LYDMILJØ:
4	4	4	5	3	5	2	5	4	5	2

SCORECARD

D											C										B											A											
11	12	13	14	15	16	17	18	19	20	21	22	23	24	25	26	27	28	29	30	31	32	33	34	35	36	37	38	39	40	41	42	43	44	45	46	47	48	49	50	51	52	53	54	55

SCORE	VERDI
43/55	B

OMRÅDEBESKRIVELSE

Museum. Hønefoss eldste gård. Servering. Benker.

Se http://www.citichat.no/fogv/report.php?id_report=188 for mer informasjon.

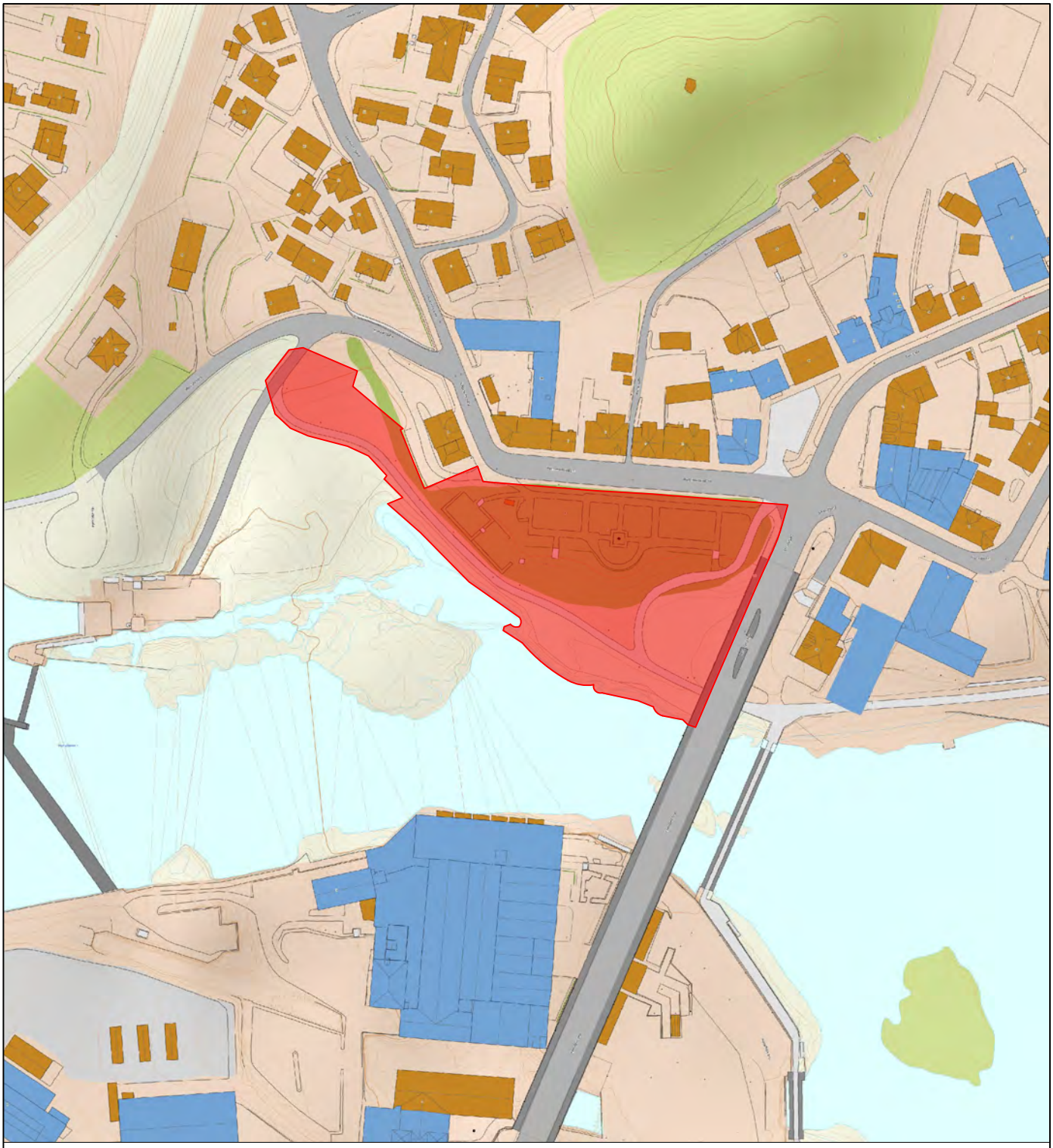

RINGERIKE KOMMUNE
STRATEGI- OG UTVIKLING
AREAL- OG BYPLAN

FRILUFTSKARTLEGGING OG VERDISETTING

OMRÅDENAVN:
Nordre Park

OMRÅDE ID: **189**

OMRÅDETYPE: **Leke- og rekreasjonsområde (LR)**

MÅLESTOKK: **1:2 000**

AREAL: **0,008 km²**

VERDISETTINGSKRITERIER

BRUKERFREKVENS:	REGIONALE OG NASJONALE BRUKERE:	OPPLEVELSES-KVALITETER:	SYMBOLVERDI:	FUNKSJON:	EGNETHET:	TILRETTELEGGING:	KUNNSKAPS-VERDIER:	INNGREP:	TILGJENGELIGHET:	LYDMILJØ:
4	4	4	5	4	4	3	4	3	5	2

SCORECARD

D	C	B	A
11 12 13 14 15 16 17 18 19 20 21	22 23 24 25 26 27 28 29 30 31 32	33 34 35 36 37 38 39 40 41 42 43	44 45 46 47 48 49 50 51 52 53 54 55

SCORE: 42/55

VERDI: B

OMRÅDEBESKRIVELSE

Skulptur. Park. Snarvei. Benker. Kulturminne.

Se http://www.citichat.no/fogv/report.php?id_report=189 for mer informasjon.

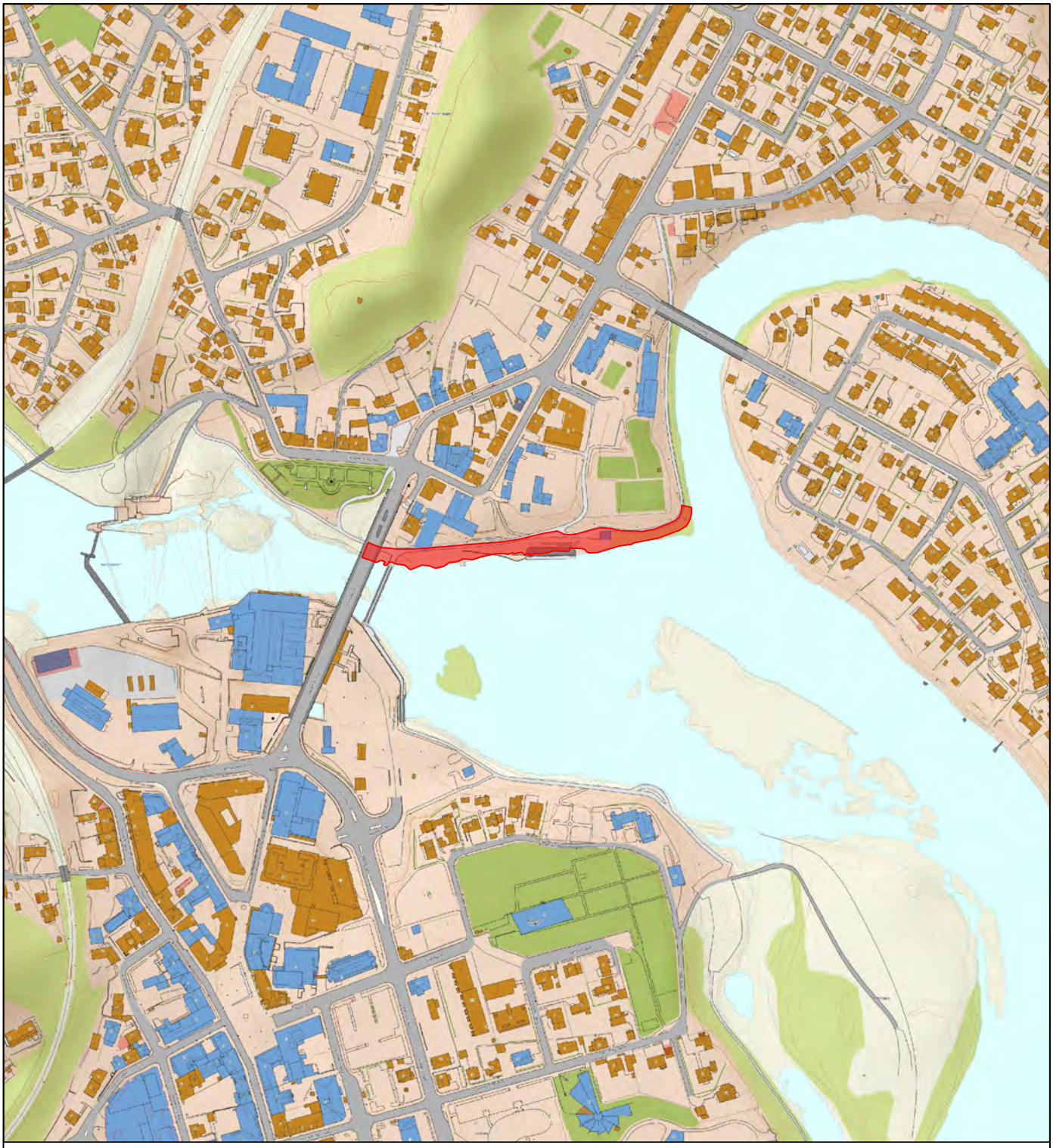

RINGERIKE KOMMUNE
STRATEGI- OG UTVIKLING
AREAL- OG BYPLAN

FRILUFTSKARTLEGGING OG VERDISETTING

OMRÅDENAVN:
Friområde Glatved Brygge

OMRÅDE ID: **190**

OMRÅDETYPE: **Leke- og rekreasjonsområde (LR)**

MÅLESTOKK: **1:5 000**

AREAL: **0,003 km²**

VERDISETTINGSKRITERIER

BRUKERFREKVENS:	REGIONALE OG NASJONALE BRUKERE:	OPPLEVELSES-KVALITETER:	SYMBOLVERDI:	FUNKSJON:	EGNETHET:	TILRETTELEGGING:	KUNNSKAPS-VERDIER:	INNGREP:	TILGJENGELIGHET:	LYDMILJØ:
5	4	4	4	4	4	5	4	2	5	2

SCORECARD

D											C										B											A										
11	12	13	14	15	16	17	18	19	20	21	22	23	24	25	26	27	28	29	30	31	32	33	34	35	36	37	38	39	40	41	42	43	44	45	46	47	48	49	50	51	52	53	54	55

SCORE	VERDI
43/55	B

OMRÅDEBESKRIVELSE

Brygge. Benker. Fisking. Informasjonstavle. Bading. Spisested rett ved.

Se http://www.citichat.no/fogv/report.php?id_report=190 for mer informasjon.

RINGERIKE KOMMUNE
STRATEGI- OG UTVIKLING
AREAL- OG BYPLAN

FRILUFTSKARTLEGGING OG VERDISETTING

OMRÅDENAVN:
Friområde Parkgata

OMRÅDE ID:
191

OMRÅDETYPE:
Leke- og rekreasjonsområde (LR)

MÅLESTOKK:
1:2 000

AREAL:
0,003 km²

VERDISETTINGSKRITERIER

BRUKERFREKVENS:	REGIONALE OG NASJONALE BRUKERE:	OPPLEVELSES-KVALITETER:	SYMBOLVERDI:	FUNKSJON:	EGNETHET:	TILRETTELEGGING:	KUNNSKAPS-VERDIER:	INNGREP:	TILGJENGELIGHET:	LYDMILJØ:
2	1	3	2	3	4	1	1	4	4	4

SCORECARD

D											C										B											A											
11	12	13	14	15	16	17	18	19	20	21	22	23	24	25	26	27	28	29	30	31	32	33	34	35	36	37	38	39	40	41	42	43	44	45	46	47	48	49	50	51	52	53	54	55

SCORE: 29/55

VERDI: C

OMRÅDEBESKRIVELSE

Grøntområde.

Se http://www.citichat.no/fogv/report.php?id_report=191 for mer informasjon.

RINGERIKE KOMMUNE
STRATEGI- OG UTVIKLING
AREAL- OG BYPLAN

FRILUFTSKARTLEGGING OG VERDISETTING

OMRÅDENAVN:
Friområde Holttangen

OMRÅDE ID:
192

OMRÅDETYPE:
Leke- og rekreasjonsområde (LR)

MÅLESTOKK:
1:2 000

AREAL:
0,008 km²

VERDISETTINGSKRITERIER

BRUKERFREKVENS:	REGIONALE OG NASJONALE BRUKERE:	OPPLEVELSES-KVALITETER:	SYMBOLVERDI:	FUNKSJON:	EGNETHET:	TILRETTELEGGING:	KUNNSKAPS-VERDIER:	INNGREP:	TILGJENGELIGHET:	LYDMILJØ:
3	2	4	3	3	4	3	2	4	3	4

SCORECARD

11	12	13	14	15	16	17	18	19	20	21	22	23	24	25	26	27	28	29	30	31	32	33	34	35	36	37	38	39	40	41	42	43	44	45	46	47	48	49	50	51	52	53	54	55
D											C											B											A											

SCORE
35/55

VERDI
B

OMRÅDEBESKRIVELSE

Brygge. Badeplass. Fotballbane. Benk.

Se http://www.citichat.no/fogv/report.php?id_report=192 for mer informasjon.

RINGERIKE KOMMUNE
STRATEGI- OG UTVIKLING
AREAL- OG BYPLAN

FRILUFTSKARTLEGGING OG VERDISETTING

OMRÅDENAVN:
Friområde Christies gate

OMRÅDE ID:
193

OMRÅDETYPE:
Leke- og rekreasjonsområde (LR)

MÅLESTOKK:
1:1 000

AREAL:
0,0008 km²

VERDISETTINGSKRITERIER

BRUKERFREKVENS:	REGIONALE OG NASJONALE BRUKERE:	OPPLEVELSES-KVALITETER:	SYMBOLVERDI:	FUNKSJON:	EGNETHET:	TILRETTELEGGING:	KUNNSKAPS-VERDIER:	INNGREP:	TILGJENGELIGHET:	LYDMILJØ:
3	1	4	2	3	4	2	2	4	2	3

SCORECARD

11	12	13	14	15	16	17	18	19	20	21	22	23	24	25	26	27	28	29	30	31	32	33	34	35	36	37	38	39	40	41	42	43	44	45	46	47	48	49	50	51	52	53	54	55
D											C											B											A											

SCORE
30/55

VERDI
C

OMRÅDEBESKRIVELSE

Benk. Bading. Grøntområde.

Se http://www.citichat.no/fogv/report.php?id_report=193 for mer informasjon.

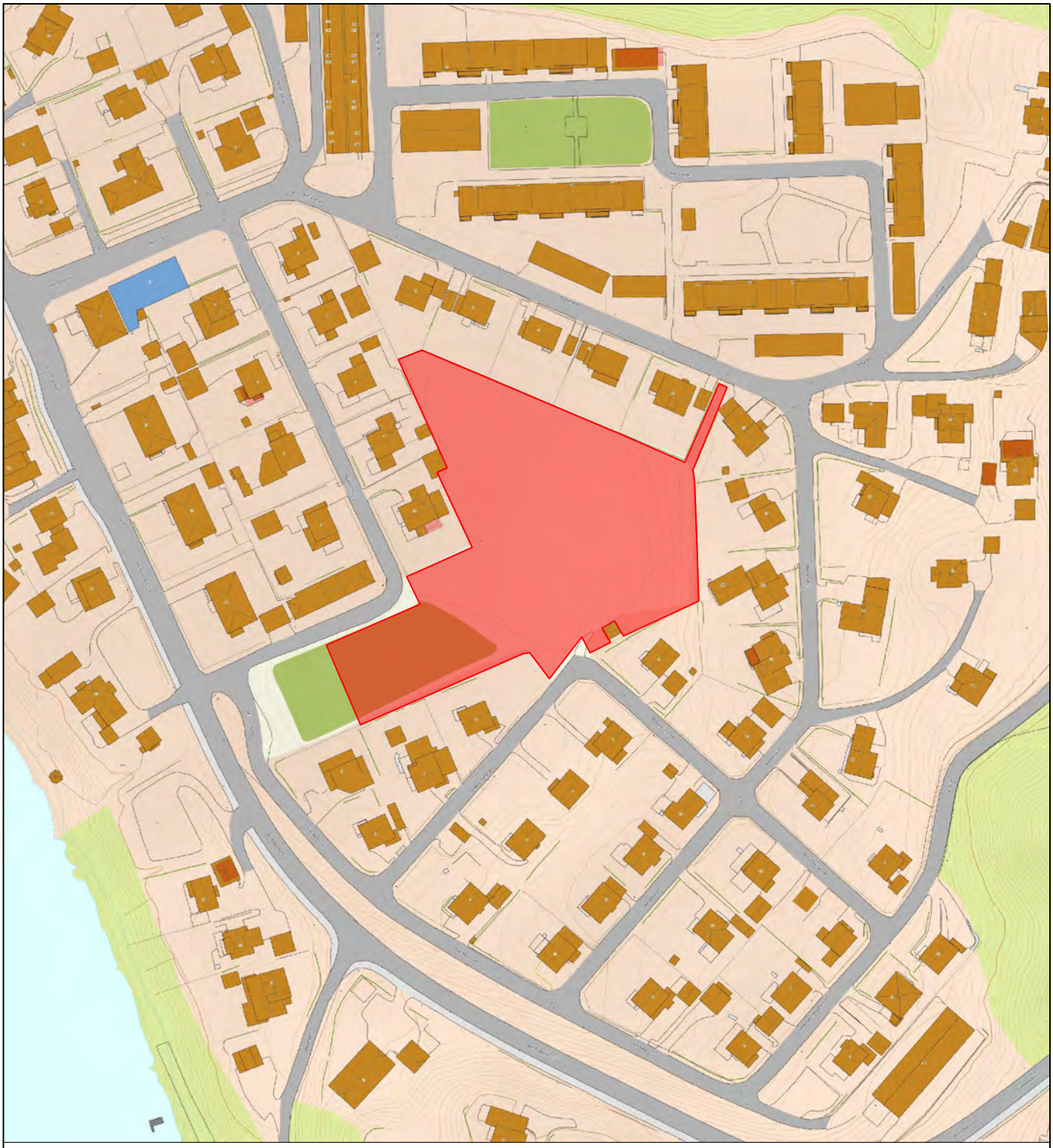

RINGERIKE KOMMUNE
STRATEGI- OG UTVIKLING
AREAL- OG BYPLAN

FRILUFTSKARTLEGGING OG VERDISETTING

OMRÅDENAVN:
Friområde Vesterngaten

OMRÅDE ID:
194

OMRÅDETYPE:
Leke- og rekreasjonsområde (LR)

MÅLESTOKK:
1:2 000

AREAL:
0,008 km²

VERDISETTINGSKRITERIER

BRUKERFREKVENS:	REGIONALE OG NASJONALE BRUKERE:	OPPLEVELSES-KVALITETER:	SYMBOLVERDI:	FUNKSJON:	EGNETHET:	TILRETTELEGGING:	KUNNSKAPS-VERDIER:	INNGREP:	TILGJENGELIGHET:	LYDMILJØ:
3	2	2	2	3	4	2	2	4	4	3

SCORECARD

D											C										B										A									
11	12	13	14	15	16	17	18	19	20	21	22	23	24	25	26	27	28	29	30	31	32	33	34	35	36	37	38	39	40	41	42	43	44	45	46	47	48	49	50	51	52	53	54	55

SCORE	VERDI
31/55	C

OMRÅDEBESKRIVELSE

Fotballbane. Benk.

Se http://www.citichat.no/fogv/report.php?id_report=194 for mer informasjon.

RINGERIKE KOMMUNE
STRATEGI- OG UTVIKLING
AREAL- OG BYPLAN

FRILUFTSKARTLEGGING OG VERDISETTING

OMRÅDENAVN:
Friområde Flattums gate

OMRÅDE ID:
195

OMRÅDETYPE:
Leke- og rekreasjonsområde (LR)

MÅLESTOKK:
1:2 000

AREAL:
0,001 km²

VERDISETTINGSKRITERIER

BRUKERFREKVENS:	REGIONALE OG NASJONALE BRUKERE:	OPPLEVELSES-KVALITETER:	SYMBOLVERDI:	FUNKSJON:	EGNETHET:	TILRETTELEGGING:	KUNNSKAPS-VERDIER:	INNGREP:	TILGJENGELIGHET:	LYDMILJØ:
2	1	3	2	3	4	3	2	3	2	4

SCORECARD

D											C										B											A											
11	12	13	14	15	16	17	18	19	20	21	22	23	24	25	26	27	28	29	30	31	32	33	34	35	36	37	38	39	40	41	42	43	44	45	46	47	48	49	50	51	52	53	54	55

SCORE: 29/55

VERDI: C

OMRÅDEBESKRIVELSE

Sklie. Huskestativ.

Se http://www.citichat.no/fogv/report.php?id_report=195 for mer informasjon.

RINGERIKE KOMMUNE
STRATEGI- OG UTVIKLING
AREAL- OG BYPLAN

FRILUFTSKARTLEGGING OG VERDISETTING

OMRÅDENAVN:
Friområde Kongshaugen

OMRÅDE ID:
196

OMRÅDETYPE:
Leke- og rekreasjonsområde (LR)

MÅLESTOKK:
1:2 000

AREAL:
0,007 km²

VERDISETTINGSKRITERIER

BRUKERFREKVENS:	REGIONALE OG NASJONALE BRUKERE:	OPPLEVELSES-KVALITETER:	SYMBOLVERDI:	FUNKSJON:	EGNETHET:	TILRETTELEGGING:	KUNNSKAPS-VERDIER:	INNGREP:	TILGJENGELIGHET:	LYDMILJØ:
3	2	3	3	3	4	1	2	4	4	3

SCORECARD

11	12	13	14	15	16	17	18	19	20	21	22	23	24	25	26	27	28	29	30	31	32	33	34	35	36	37	38	39	40	41	42	43	44	45	46	47	48	49	50	51	52	53	54	55
D											C											B											A											

SCORE
32/55

VERDI
C

OMRÅDEBESKRIVELSE

Grøntområde.

Se http://www.citichat.no/fogv/report.php?id_report=196 for mer informasjon.

RINGERIKE KOMMUNE
STRATEGI- OG UTVIKLING
AREAL- OG BYPLAN

FRILUFTSKARTLEGGING OG VERDISETTING

OMRÅDENAVN:
Friområde Harald Hårfagresvei

OMRÅDE ID: **197**

OMRÅDETYPE: **Leke- og rekreasjonsområde (LR)**

MÅLESTOKK: **1:2 000**

AREAL: **0,001 km²**

VERDISETTINGSKRITERIER

BRUKERFREKVENS:	REGIONALE OG NASJONALE BRUKERE:	OPPLEVELSES-KVALITETER:	SYMBOLVERDI:	FUNKSJON:	EGNETHET:	TILRETTELEGGING:	KUNNSKAPS-VERDIER:	INNGREP:	TILGJENGELIGHET:	LYDMILJØ:
2	1	2	2	3	4	1	2	4	3	4

SCORECARD

D	C	B	A
11 12 13 14 15 16 17 18 19 20 21	22 23 24 25 26 27 28 29 30 31 32	33 34 35 36 37 38 39 40 41 42 43	44 45 46 47 48 49 50 51 52 53 54 55

SCORE: 28/55

VERDI: C

OMRÅDEBESKRIVELSE

Grøntområde.

Se http://www.citichat.no/fogv/report.php?id_report=197 for mer informasjon.

RINGERIKE KOMMUNE
STRATEGI- OG UTVIKLING
AREAL- OG BYPLAN

FRILUFTSKARTLEGGING OG VERDISETTING

OMRÅDENAVN:
Friområde Hov Gård

OMRÅDE ID:
198

OMRÅDETYPE:	MÅLESTOKK:	AREAL:
Leke- og rekreasjonsområde (LR)	1:2 000	0,002 km^2

VERDISETTINGSKRITERIER

BRUKERFREKVENS:	REGIONALE OG NASJONALE BRUKERE:	OPPLEVELSES-KVALITETER:	SYMBOLVERDI:	FUNKSJON:	EGNETHET:	TILRETTELEGGING:	KUNNSKAPS-VERDIER:	INNGREP:	TILGJENGELIGHET:	LYDMILJØ:
3	2	3	2	3	4	3	2	3	3	4

SCORECARD

D	C	B	A
11 12 13 14 15 16 17 18 19 20 21	22 23 24 25 26 27 28 29 30 31 32	33 34 35 36 37 38 39 40 41 42 43	44 45 46 47 48 49 50 51 52 53 54 55

SCORE	VERDI
32/55	C

OMRÅDEBESKRIVELSE

Benk. Sklie. Grøntområde.

Se http://www.citichat.no/fogv/report.php?id_report=198 for mer informasjon.

RINGERIKE KOMMUNE
STRATEGI- OG UTVIKLING
AREAL- OG BYPLAN

FRILUFTSKARTLEGGING OG VERDISETTING

OMRÅDENAVN:
Hov Barnehage

OMRÅDE ID: **199**

OMRÅDETYPE: **Leke- og rekreasjonsområde (LR)**

MÅLESTOKK: **1:2 000**

AREAL: **0,003 km²**

VERDISETTINGSKRITERIER

BRUKERFREKVENS:	REGIONALE OG NASJONALE BRUKERE:	OPPLEVELSES-KVALITETER:	SYMBOLVERDI:	FUNKSJON:	EGNETHET:	TILRETTELEGGING:	KUNNSKAPS-VERDIER:	INNGREP:	TILGJENGELIGHET:	LYDMILJØ:
4	2	4	2	3	4	4	3	2	4	4

SCORECARD

D											C										B										A										
11	12	13	14	15	16	17	18	19	20	21	22	23	24	25	26	27	28	29	30	31	32	33	34	35	36	37	38	39	40	41	42	43	44	45	46	47	48	49	50	51	52	53	54	55

SCORE	VERDI
36/55	B

OMRÅDEBESKRIVELSE

Barnehage. Lekestativ. Huskestativ. Sklie. Sandkasse.

Se http://www.citichat.no/fogv/report.php?id_report=199 for mer informasjon.

RINGERIKE KOMMUNE
STRATEGI- OG UTVIKLING
AREAL- OG BYPLAN

FRILUFTSKARTLEGGING OG VERDISETTING

OMRÅDENAVN:
Hov Gård

OMRÅDE ID:
200

OMRÅDETYPE:
Nærturterreng

MÅLESTOKK:
1:5 000

AREAL:
0,03 km²

VERDISETTINGSKRITERIER

BRUKERFREKVENS:	REGIONALE OG NASJONALE BRUKERE:	OPPLEVELSES-KVALITETER:	SYMBOLVERDI:	FUNKSJON:	EGNETHET:	TILRETTELEGGING:	KUNNSKAPS-VERDIER:	INNGREP:	TILGJENGELIGHET:	LYDMILJØ:
4	2	4	2	3	4	4	3	3	4	4

SCORECARD

11	12	13	14	15	16	17	18	19	20	21	22	23	24	25	26	27	28	29	30	31	32	33	34	35	36	37	38	39	40	41	42	43	44	45	46	47	48	49	50	51	52	53	54	55
D											C											B											A											

SCORE
37/55

VERDI
B

OMRÅDEBESKRIVELSE

Gapahuk. Bålplass. Aktivitetspark. Tursti. Sklie.

Se http://www.citichat.no/fogv/report.php?id_report=200 for mer informasjon.

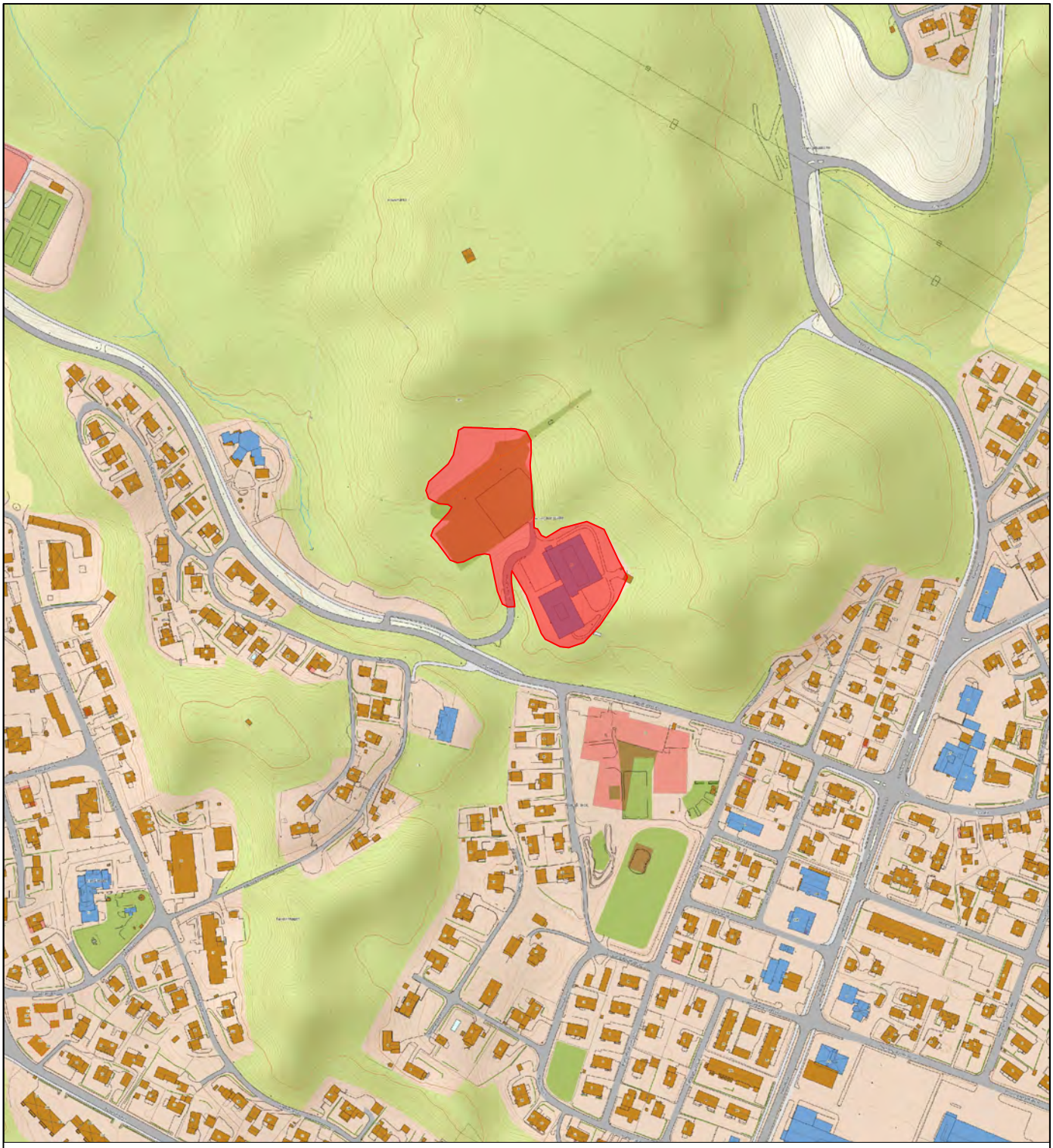

RINGERIKE KOMMUNE
STRATEGI- OG UTVIKLING
AREAL- OG BYPLAN

FRILUFTSKARTLEGGING OG VERDISETTING

OMRÅDENAVN:
Hov Ungdomsskole

OMRÅDE ID:
201

OMRÅDETYPE:
Leke- og rekreasjonsområde (LR)

MÅLESTOKK:
1:5 000

AREAL:
0,01 km²

VERDISETTINGSKRITERIER

BRUKERFREKVENS:	REGIONALE OG NASJONALE BRUKERE:	OPPLEVELSES-KVALITETER:	SYMBOLVERDI:	FUNKSJON:	EGNETHET:	TILRETTELEGGING:	KUNNSKAPS-VERDIER:	INNGREP:	TILGJENGELIGHET:	LYDMILJØ:
3	2	4	3	3	4	2	2	2	3	4

SCORECARD

D											C										B											A											
11	12	13	14	15	16	17	18	19	20	21	22	23	24	25	26	27	28	29	30	31	32	33	34	35	36	37	38	39	40	41	42	43	44	45	46	47	48	49	50	51	52	53	54	55

SCORE
32/55

VERDI
C

OMRÅDEBESKRIVELSE

Akebakke. Turstier. Fotball. Basket. Benker.

Se http://www.citichat.no/fogv/report.php?id_report=201 for mer informasjon.

RINGERIKE KOMMUNE
STRATEGI- OG UTVIKLING
AREAL- OG BYPLAN

FRILUFTSKARTLEGGING OG VERDISETTING

OMRÅDENAVN:
Ulleråi Skole

OMRÅDE ID:
202

OMRÅDETYPE:
Leke- og rekreasjonsområde (LR)

MÅLESTOKK:
1:5 000

AREAL:
0,02 km²

VERDISETTINGSKRITERIER

BRUKERFREKVENS:	REGIONALE OG NASJONALE BRUKERE:	OPPLEVELSES-KVALITETER:	SYMBOLVERDI:	FUNKSJON:	EGNETHET:	TILRETTELEGGING:	KUNNSKAPS-VERDIER:	INNGREP:	TILGJENGELIGHET:	LYDMILJØ:
4	2	3	3	2	3	3	3	2	4	3

SCORECARD

11	12	13	14	15	16	17	18	19	20	21	22	23	24	25	26	27	28	29	30	31	32	33	34	35	36	37	38	39	40	41	42	43	44	45	46	47	48	49	50	51	52	53	54	55
D											C											B											A											

SCORE
32/55

VERDI
C

OMRÅDEBESKRIVELSE

Lekestativ. Sykkelløype. Ballbinge. Benker.

Se http://www.citichat.no/fogv/report.php?id_report=202 for mer informasjon.

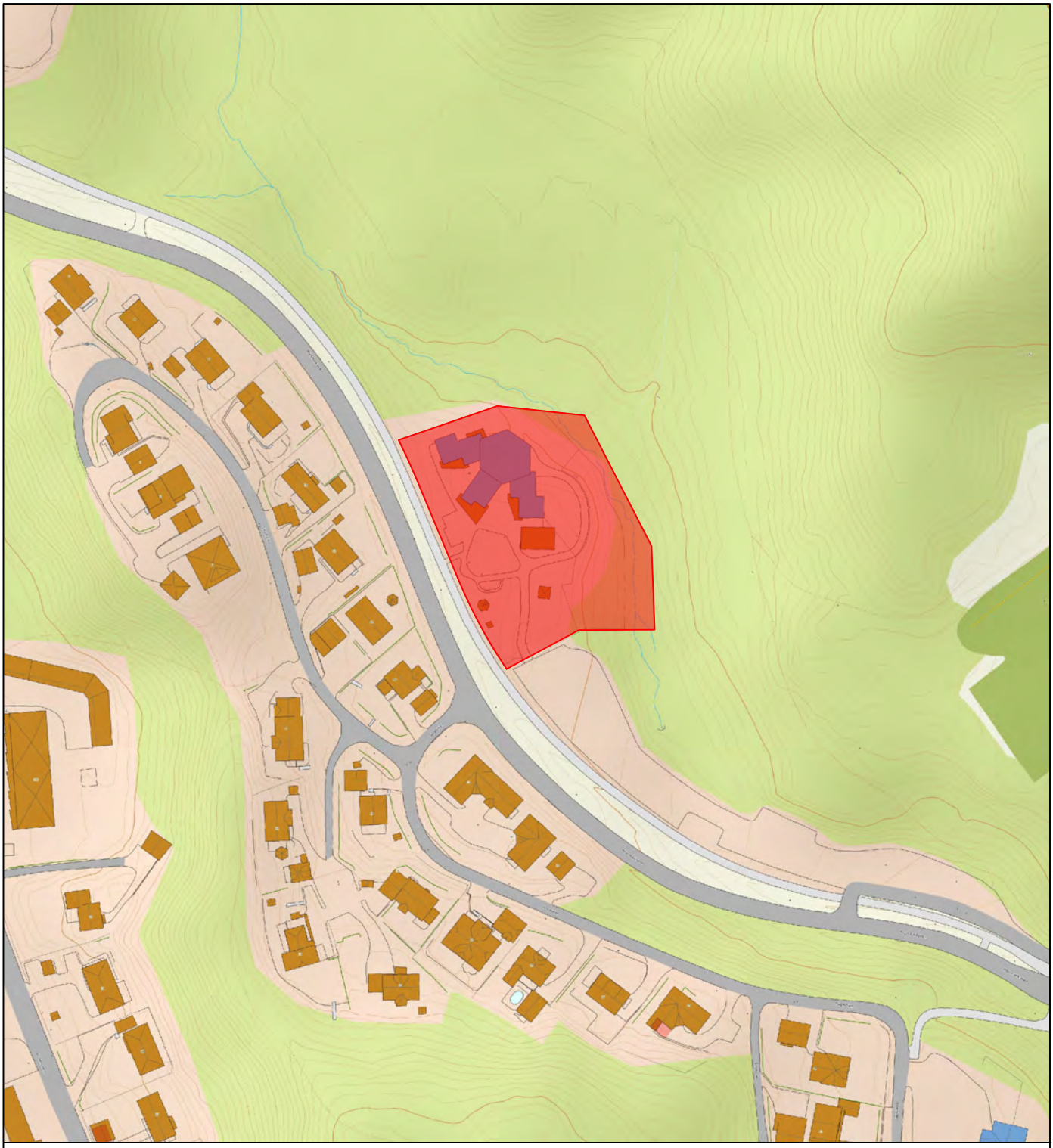

RINGERIKE KOMMUNE
STRATEGI- OG UTVIKLING
AREAL- OG BYPLAN

FRILUFTSKARTLEGGING OG VERDISETTING

OMRÅDENAVN:
Hovsmarka Barnehage

OMRÅDE ID: **203**

OMRÅDETYPE: **Leke- og rekreasjonsområde (LR)**

MÅLESTOKK: **1:2 000**

AREAL: **0,005 km²**

VERDISETTINGSKRITERIER

BRUKERFREKVENS:	REGIONALE OG NASJONALE BRUKERE:	OPPLEVELSES-KVALITETER:	SYMBOLVERDI:	FUNKSJON:	EGNETHET:	TILRETTELEGGING:	KUNNSKAPS-VERDIER:	INNGREP:	TILGJENGELIGHET:	LYDMILJØ:
3	1	2	2	2	3	4	3	2	4	3

SCORECARD

D											C										B											A											
11	12	13	14	15	16	17	18	19	20	21	22	23	24	25	26	27	28	29	30	31	32	33	34	35	36	37	38	39	40	41	42	43	44	45	46	47	48	49	50	51	52	53	54	55

SCORE: 29/55

VERDI: C

OMRÅDEBESKRIVELSE

Barnehage. Gapahuk. Lekestativ. Benker.

Se http://www.citichat.no/fogv/report.php?id_report=203 for mer informasjon.

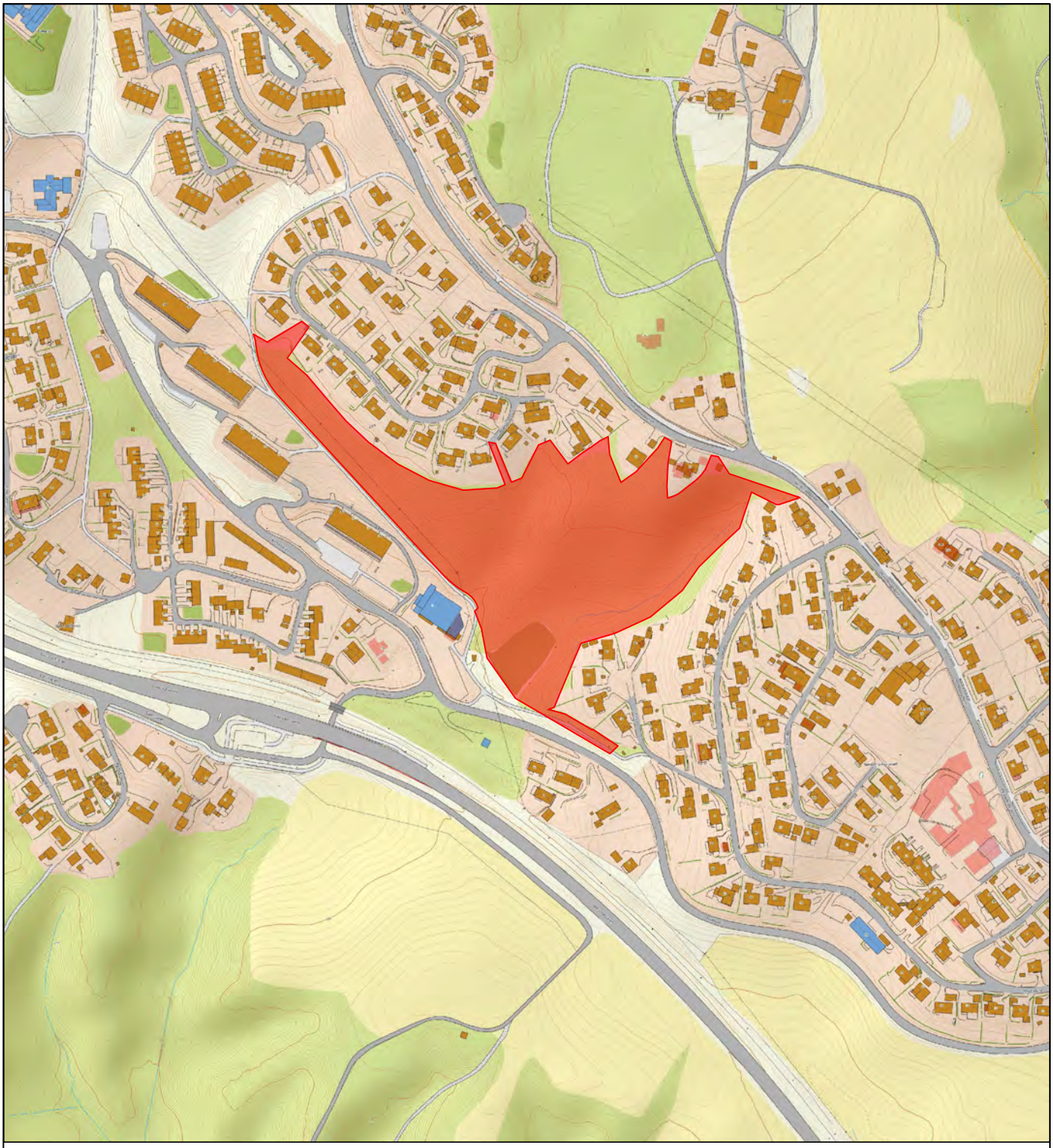

RINGERIKE KOMMUNE
STRATEGI- OG UTVIKLING
AREAL- OG BYPLAN

FRILUFTSKARTLEGGING OG VERDISETTING

OMRÅDENAVN:
Friområde Heradsbygda

OMRÅDE ID:
204

OMRÅDETYPE:
Nærturterreng (NT)

MÅLESTOKK:
1:5 000

AREAL:
0,04 km²

VERDISETTINGSKRITERIER

BRUKERFREKVENS:	REGIONALE OG NASJONALE BRUKERE:	OPPLEVELSES-KVALITETER:	SYMBOLVERDI:	FUNKSJON:	EGNETHET:	TILRETTELEGGING:	KUNNSKAPS-VERDIER:	INNGREP:	TILGJENGELIGHET:	LYDMILJØ:
3	1	3	2	3	4	2	2	3	3	4

SCORECARD

11	12	13	14	15	16	17	18	19	20	21	22	23	24	25	26	27	28	29	30	31	32	33	34	35	36	37	38	39	40	41	42	43	44	45	46	47	48	49	50	51	52	53	54	55
D											C											B											A											

SCORE
30/55

VERDI
C

OMRÅDEBESKRIVELSE

Fotballbane. Akebakke med lys. Snarvei.

Se http://www.citichat.no/fogv/report.php?id_report=204 for mer informasjon.

RINGERIKE KOMMUNE
STRATEGI- OG UTVIKLING
AREAL- OG BYPLAN

FRILUFTSKARTLEGGING OG VERDISETTING

OMRÅDENAVN:
Friområde Odins vei

OMRÅDE ID: **205**

OMRÅDETYPE: **Leke- og rekreasjonsområde (LR)**

MÅLESTOKK: **1:2 000**

AREAL: **0,001 km²**

VERDISETTINGSKRITERIER

BRUKERFREKVENS:	REGIONALE OG NASJONALE BRUKERE:	OPPLEVELSES-KVALITETER:	SYMBOLVERDI:	FUNKSJON:	EGNETHET:	TILRETTELEGGING:	KUNNSKAPS-VERDIER:	INNGREP:	TILGJENGELIGHET:	LYDMILJØ:
2	1	2	2	3	4	1	1	4	2	4

SCORECARD

D											C										B											A											
11	12	13	14	15	16	17	18	19	20	21	22	23	24	25	26	27	28	29	30	31	32	33	34	35	36	37	38	39	40	41	42	43	44	45	46	47	48	49	50	51	52	53	54	55

SCORE: 26/55

VERDI: C

OMRÅDEBESKRIVELSE

Lite brukt friområde.

Se http://www.citichat.no/fogv/report.php?id_report=205 for mer informasjon.

RINGERIKE KOMMUNE
STRATEGI- OG UTVIKLING
AREAL- OG BYPLAN

FRILUFTSKARTLEGGING OG VERDISETTING

OMRÅDENAVN:
Friområde Muninveien

OMRÅDE ID:
206

OMRÅDETYPE:
Leke- og rekreasjonsområde (LR)

MÅLESTOKK:
1:2 000

AREAL:
0,001 km²

VERDISETTINGSKRITERIER

BRUKERFREKVENS:	REGIONALE OG NASJONALE BRUKERE:	OPPLEVELSES-KVALITETER:	SYMBOLVERDI:	FUNKSJON:	EGNETHET:	TILRETTELEGGING:	KUNNSKAPS-VERDIER:	INNGREP:	TILGJENGELIGHET:	LYDMILJØ:
2	1	2	2	3	4	1	1	4	2	4

SCORECARD

D											C										B											A											
11	12	13	14	15	16	17	18	19	20	21	22	23	24	25	26	27	28	29	30	31	32	33	34	35	36	37	38	39	40	41	42	43	44	45	46	47	48	49	50	51	52	53	54	55

SCORE
26/55

VERDI
C

OMRÅDEBESKRIVELSE

Akebakke.

Se http://www.citichat.no/fogv/report.php?id_report=206 for mer informasjon.

RINGERIKE KOMMUNE
STRATEGI- OG UTVIKLING
AREAL- OG BYPLAN

FRILUFTSKARTLEGGING OG VERDISETTING

OMRÅDENAVN:
Lekeplasser Muninveien

OMRÅDE ID:
207

OMRÅDETYPE:
Leke- og rekreasjonsområde (LR)

MÅLESTOKK:
1:1 000

AREAL:
0,0006 km²

VERDISETTINGSKRITERIER

BRUKERFREKVENS:	REGIONALE OG NASJONALE BRUKERE:	OPPLEVELSES-KVALITETER:	SYMBOLVERDI:	FUNKSJON:	EGNETHET:	TILRETTELEGGING:	KUNNSKAPS-VERDIER:	INNGREP:	TILGJENGELIGHET:	LYDMILJØ:
3	1	2	2	3	4	4	2	3	4	3

SCORECARD

D											C										B										A										
11	12	13	14	15	16	17	18	19	20	21	22	23	24	25	26	27	28	29	30	31	32	33	34	35	36	37	38	39	40	41	42	43	44	45	46	47	48	49	50	51	52	53	54	55

SCORE	VERDI
31/55	C

OMRÅDEBESKRIVELSE

Klatrestativ. Sandkasse. Fotballmål. Benker.

Se http://www.citichat.no/fogv/report.php?id_report=207 for mer informasjon.

RINGERIKE KOMMUNE
STRATEGI- OG UTVIKLING
AREAL- OG BYPLAN

FRILUFTSKARTLEGGING OG VERDISETTING

OMRÅDENAVN:
Friområder Huginveien

OMRÅDE ID: **208**

OMRÅDETYPE: **Leke- og rekreasjonsområde (LR)**

MÅLESTOKK: **1:1 000**

AREAL: **0,001 km²**

VERDISETTINGSKRITERIER

BRUKERFREKVENS:	REGIONALE OG NASJONALE BRUKERE:	OPPLEVELSES-KVALITETER:	SYMBOLVERDI:	FUNKSJON:	EGNETHET:	TILRETTELEGGING:	KUNNSKAPS-VERDIER:	INNGREP:	TILGJENGELIGHET:	LYDMILJØ:
3	2	2	2	3	3	1	1	4	2	3

SCORECARD

11	12	13	14	15	16	17	18	19	20	21	22	23	24	25	26	27	28	29	30	31	32	33	34	35	36	37	38	39	40	41	42	43	44	45	46	47	48	49	50	51	52	53	54	55
D											C											B											A											

SCORE: 26/55

VERDI: C

OMRÅDEBESKRIVELSE

Lite brukt friområde.

Se http://www.citichat.no/fogv/report.php?id_report=208 for mer informasjon.

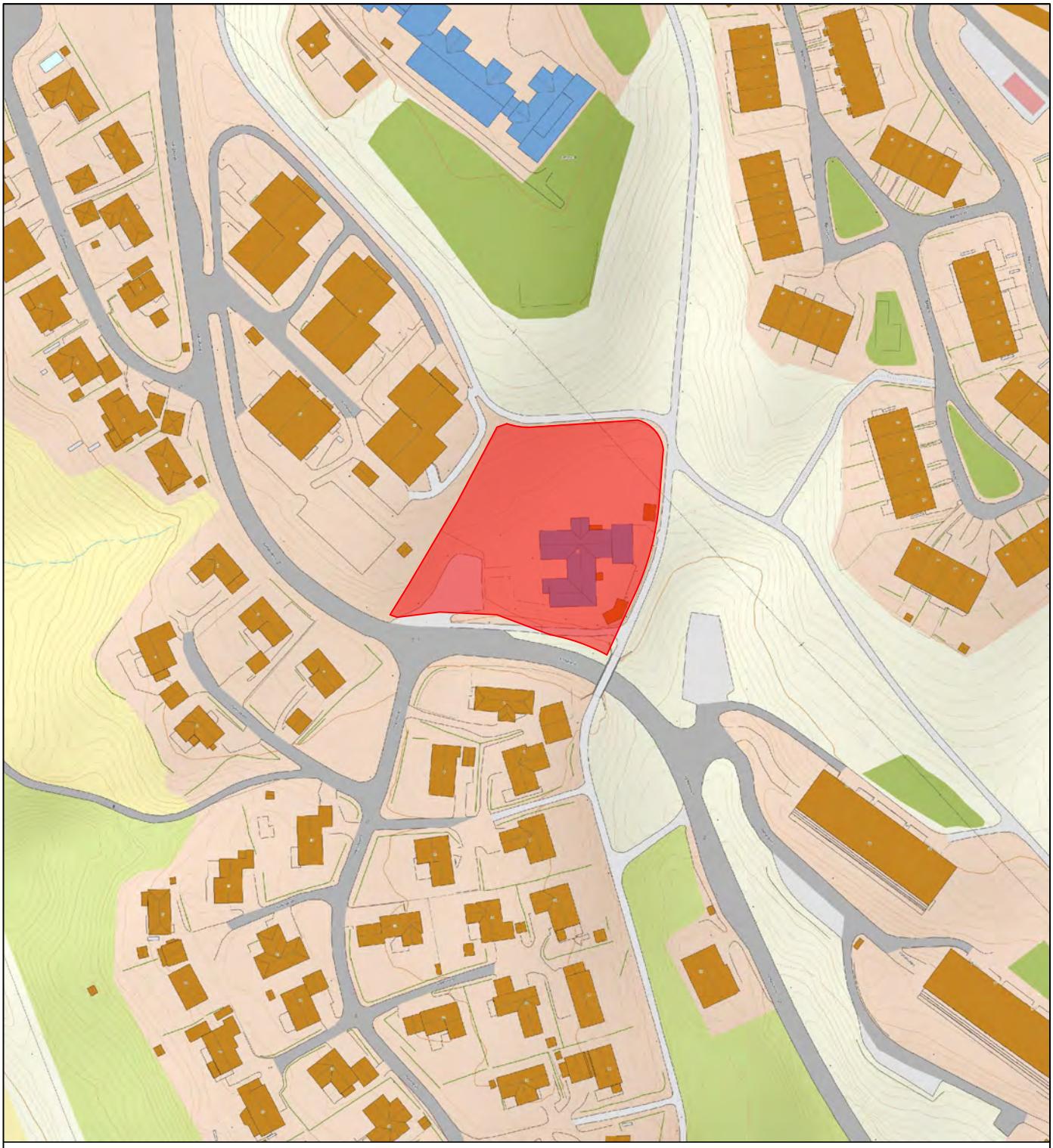

RINGERIKE KOMMUNE
STRATEGI- OG UTVIKLING
AREAL- OG BYPLAN

FRILUFTSKARTLEGGING OG VERDISETTING

OMRÅDENAVN:
Heradsbygda Barnehage

OMRÅDE ID:
209

OMRÅDETYPE:
Leke- og rekreasjonsområde (LR)

MÅLESTOKK:
1:2 000

AREAL:
0,005 km²

VERDISETTINGSKRITERIER

BRUKERFREKVENS:	REGIONALE OG NASJONALE BRUKERE:	OPPLEVELSES-KVALITETER:	SYMBOLVERDI:	FUNKSJON:	EGNETHET:	TILRETTELEGGING:	KUNNSKAPS-VERDIER:	INNGREP:	TILGJENGELIGHET:	LYDMILJØ:
3	2	3	3	3	4	4	2	3	4	3

SCORECARD

D											C										B											A											
11	12	13	14	15	16	17	18	19	20	21	22	23	24	25	26	27	28	29	30	31	32	33	34	35	36	37	38	39	40	41	42	43	44	45	46	47	48	49	50	51	52	53	54	55

SCORE	VERDI
34/55	B

OMRÅDEBESKRIVELSE

Barnehage. Lekestativ. Huskestativ. Benker. Sklie.

Se http://www.citichat.no/fogv/report.php?id_report=209 for mer informasjon.

RINGERIKE KOMMUNE
STRATEGI- OG UTVIKLING
AREAL- OG BYPLAN

FRILUFTSKARTLEGGING OG VERDISETTING

OMRÅDENAVN:
Helgerud Skole

OMRÅDE ID:
210

OMRÅDETYPE:
Leke- og rekreasjonsområde (LR)

MÅLESTOKK:
1:5 000

AREAL:
0,02 km²

VERDISETTINGSKRITERIER

BRUKERFREKVENS:	REGIONALE OG NASJONALE BRUKERE:	OPPLEVELSES-KVALITETER:	SYMBOLVERDI:	FUNKSJON:	EGNETHET:	TILRETTELEGGING:	KUNNSKAPS-VERDIER:	INNGREP:	TILGJENGELIGHET:	LYDMILJØ:
3	2	3	3	3	4	4	3	3	4	4

SCORECARD

D											C										B											A											
11	12	13	14	15	16	17	18	19	20	21	22	23	24	25	26	27	28	29	30	31	32	33	34	35	36	37	38	39	40	41	42	43	44	45	46	47	48	49	50	51	52	53	54	55

SCORE	VERDI
36/55	B

OMRÅDEBESKRIVELSE

Ballbinge. Fotballbane. Akebakke. Lekestativ. Sandkasse. Huskestativ. Skøytebane.

Se http://www.citichat.no/fogv/report.php?id_report=210 for mer informasjon.

RINGERIKE KOMMUNE
STRATEGI- OG UTVIKLING
AREAL- OG BYPLAN

FRILUFTSKARTLEGGING OG VERDISETTING

OMRÅDENAVN:
Friområder Balders vei

OMRÅDE ID: **211**

OMRÅDETYPE: **Leke- og rekreasjonsområde (LR)**

MÅLESTOKK: **1:2 000**

AREAL: **0,0009 km²**

VERDISETTINGSKRITERIER

BRUKERFREKVENS:	REGIONALE OG NASJONALE BRUKERE:	OPPLEVELSES-KVALITETER:	SYMBOLVERDI:	FUNKSJON:	EGNETHET:	TILRETTELEGGING:	KUNNSKAPS-VERDIER:	INNGREP:	TILGJENGELIGHET:	LYDMILJØ:
2	1	2	2	2	3	2	2	3	3	3

SCORECARD

11	12	13	14	15	16	17	18	19	20	21	22	23	24	25	26	27	28	29	30	31	32	33	34	35	36	37	38	39	40	41	42	43	44	45	46	47	48	49	50	51	52	53	54	55
D											C											B											A											

SCORE: 25/55

VERDI: C

OMRÅDEBESKRIVELSE

Benker.

Se http://www.citichat.no/fogv/report.php?id_report=211 for mer informasjon.

RINGERIKE KOMMUNE
STRATEGI- OG UTVIKLING
AREAL- OG BYPLAN

FRILUFTSKARTLEGGING OG VERDISETTING

OMRÅDENAVN:
Lekeplass Oppenåsen

OMRÅDE ID: **212**

OMRÅDETYPE: **Leke- og rekreasjonsområde (LR)**

MÅLESTOKK: **1:2 000**

AREAL: **0,001 km²**

VERDISETTINGSKRITERIER

BRUKERFREKVENS:	REGIONALE OG NASJONALE BRUKERE:	OPPLEVELSES-KVALITETER:	SYMBOLVERDI:	FUNKSJON:	EGNETHET:	TILRETTELEGGING:	KUNNSKAPS-VERDIER:	INNGREP:	TILGJENGELIGHET:	LYDMILJØ:
4	2	2	2	2	3	3	2	2	3	4

SCORECARD

11	12	13	14	15	16	17	18	19	20	21	22	23	24	25	26	27	28	29	30	31	32	33	34	35	36	37	38	39	40	41	42	43	44	45	46	47	48	49	50	51	52	53	54	55
D											C											B											A											

SCORE: 29/55

VERDI: C

OMRÅDEBESKRIVELSE

Lekestativ. Benker. Huskestativ. Sandkasse.

Se http://www.citichat.no/fogv/report.php?id_report=212 for mer informasjon.

RINGERIKE KOMMUNE
STRATEGI- OG UTVIKLING
AREAL- OG BYPLAN

FRILUFTSKARTLEGGING OG VERDISETTING

OMRÅDENAVN:
Friområde Gråsteinveien

OMRÅDE ID: **213**

OMRÅDETYPE: **Leke- og rekreasjonsområde (LR)**

MÅLESTOKK: **1:2 000**

AREAL: **0,002 km²**

VERDISETTINGSKRITERIER

BRUKERFREKVENS:	REGIONALE OG NASJONALE BRUKERE:	OPPLEVELSES-KVALITETER:	SYMBOLVERDI:	FUNKSJON:	EGNETHET:	TILRETTELEGGING:	KUNNSKAPS-VERDIER:	INNGREP:	TILGJENGELIGHET:	LYDMILJØ:
4	2	2	2	2	2	3	2	2	3	4

SCORECARD

D											C										B											A											
11	12	13	14	15	16	17	18	19	20	21	22	23	24	25	26	27	28	29	30	31	32	33	34	35	36	37	38	39	40	41	42	43	44	45	46	47	48	49	50	51	52	53	54	55

SCORE: 28/55

VERDI: C

OMRÅDEBESKRIVELSE

Fotballbane. Lekestativ. Sandkasse. Huskestativ. Snarvei.

Se http://www.citichat.no/fogv/report.php?id_report=213 for mer informasjon.

RINGERIKE KOMMUNE
STRATEGI- OG UTVIKLING
AREAL- OG BYPLAN

FRILUFTSKARTLEGGING OG VERDISETTING

OMRÅDENAVN:
Lekeplass Gråsteinveien

OMRÅDE ID: **214**

OMRÅDETYPE: **Leke- og rekreasjonsområde (LR)**

MÅLESTOKK: **1:1 000**

AREAL: **0,0002 km²**

VERDISETTINGSKRITERIER

BRUKERFREKVENS:	REGIONALE OG NASJONALE BRUKERE:	OPPLEVELSES-KVALITETER:	SYMBOLVERDI:	FUNKSJON:	EGNETHET:	TILRETTELEGGING:	KUNNSKAPS-VERDIER:	INNGREP:	TILGJENGELIGHET:	LYDMILJØ:
2	2	2	2	3	3	3	3	2	3	3

SCORECARD

11	12	13	14	15	16	17	18	19	20	21	22	23	24	25	26	27	28	29	30	31	32	33	34	35	36	37	38	39	40	41	42	43	44	45	46	47	48	49	50	51	52	53	54	55
D											C											B											A											

SCORE: 28/55

VERDI: C

OMRÅDEBESKRIVELSE

Benk. Huskestativ. Sandkasse.

Se http://www.citichat.no/fogv/report.php?id_report=214 for mer informasjon.

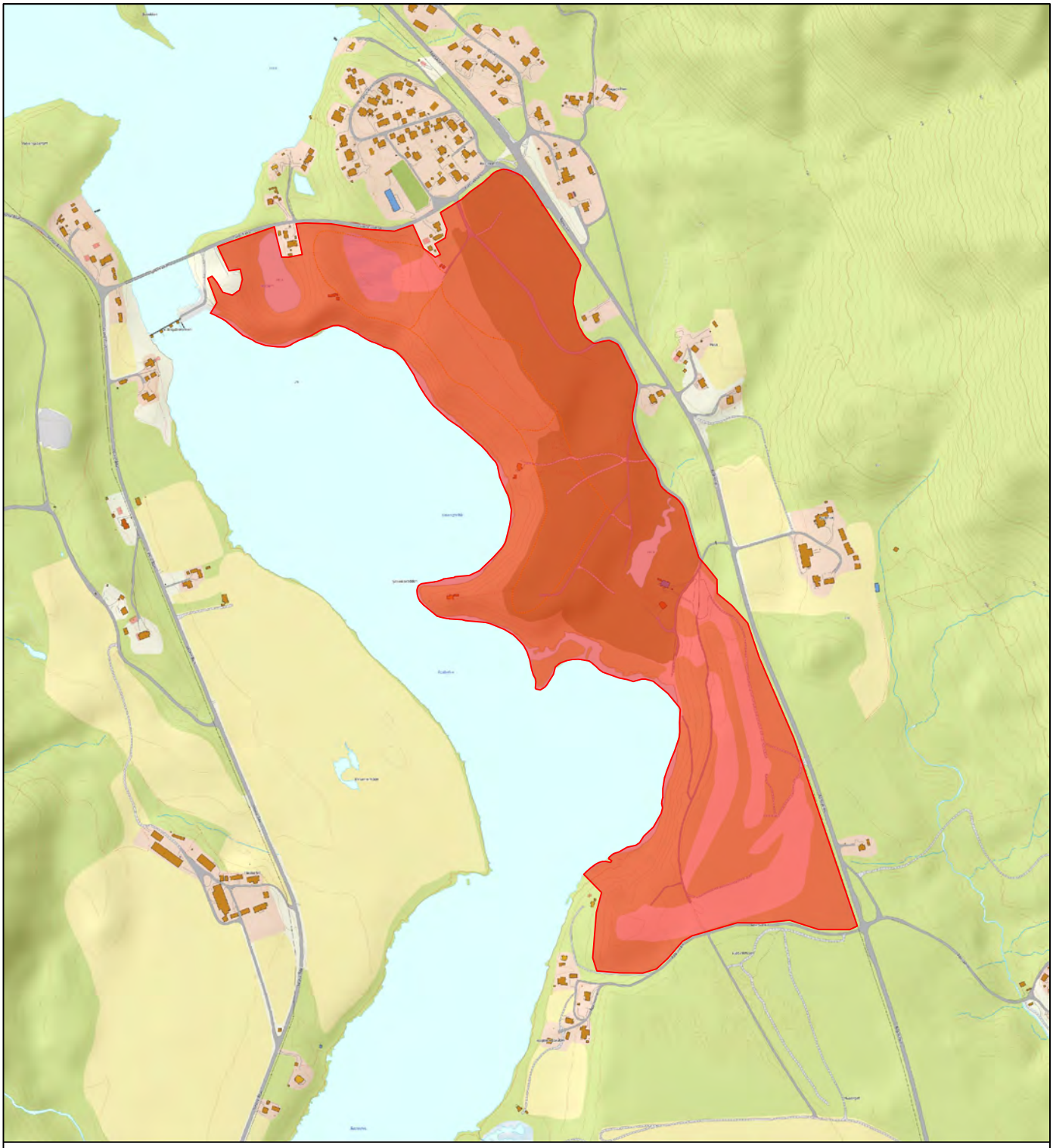

RINGERIKE KOMMUNE
STRATEGI- OG UTVIKLING
AREAL- OG BYPLAN

FRILUFTSKARTLEGGING OG VERDISETTING

OMRÅDENAVN:
Ringmoen

OMRÅDE ID:
215

OMRÅDETYPE:
Nærturterreng (NT)

MÅLESTOKK:
1:10 000

AREAL:
0,48 km²

VERDISETTINGSKRITERIER

BRUKERFREKVENS:	REGIONALE OG NASJONALE BRUKERE:	OPPLEVELSES-KVALITETER:	SYMBOLVERDI:	FUNKSJON:	EGNETHET:	TILRETTELEGGING:	KUNNSKAPS-VERDIER:	INNGREP:	TILGJENGELIGHET:	LYDMILJØ:
4	3	3	3	3	4	3	3	2	4	3

SCORECARD

11	12	13	14	15	16	17	18	19	20	21	22	23	24	25	26	27	28	29	30	31	32	33	34	35	36	37	38	39	40	41	42	43	44	45	46	47	48	49	50	51	52	53	54	55
D											C											B											A											

SCORE
35/55

VERDI
B

OMRÅDEBESKRIVELSE

Lysløype. Golfbane. Tilgang til elva. Turstier. Gammel hoppbakke.

Se http://www.citichat.no/fogv/report.php?id_report=215 for mer informasjon.

RINGERIKE KOMMUNE
STRATEGI- OG UTVIKLING
AREAL- OG BYPLAN

FRILUFTSKARTLEGGING OG VERDISETTING

OMRÅDENAVN:
Strandfaret

OMRÅDE ID:
216

OMRÅDETYPE:
Strandsone (SS)

MÅLESTOKK:
1:10 000

AREAL:
0,03 km²

VERDISETTINGSKRITERIER

BRUKERFREKVENS:	REGIONALE OG NASJONALE BRUKERE:	OPPLEVELSES-KVALITETER:	SYMBOLVERDI:	FUNKSJON:	EGNETHET:	TILRETTELEGGING:	KUNNSKAPS-VERDIER:	INNGREP:	TILGJENGELIGHET:	LYDMILJØ:
3	3	3	3	3	4	3	3	3	4	4

SCORECARD

D											C										B											A											
11	12	13	14	15	16	17	18	19	20	21	22	23	24	25	26	27	28	29	30	31	32	33	34	35	36	37	38	39	40	41	42	43	44	45	46	47	48	49	50	51	52	53	54	55

SCORE	VERDI
36/55	B

OMRÅDEBESKRIVELSE

Gapahuk. Fiske.

Se http://www.citichat.no/fogv/report.php?id_report=216 for mer informasjon.

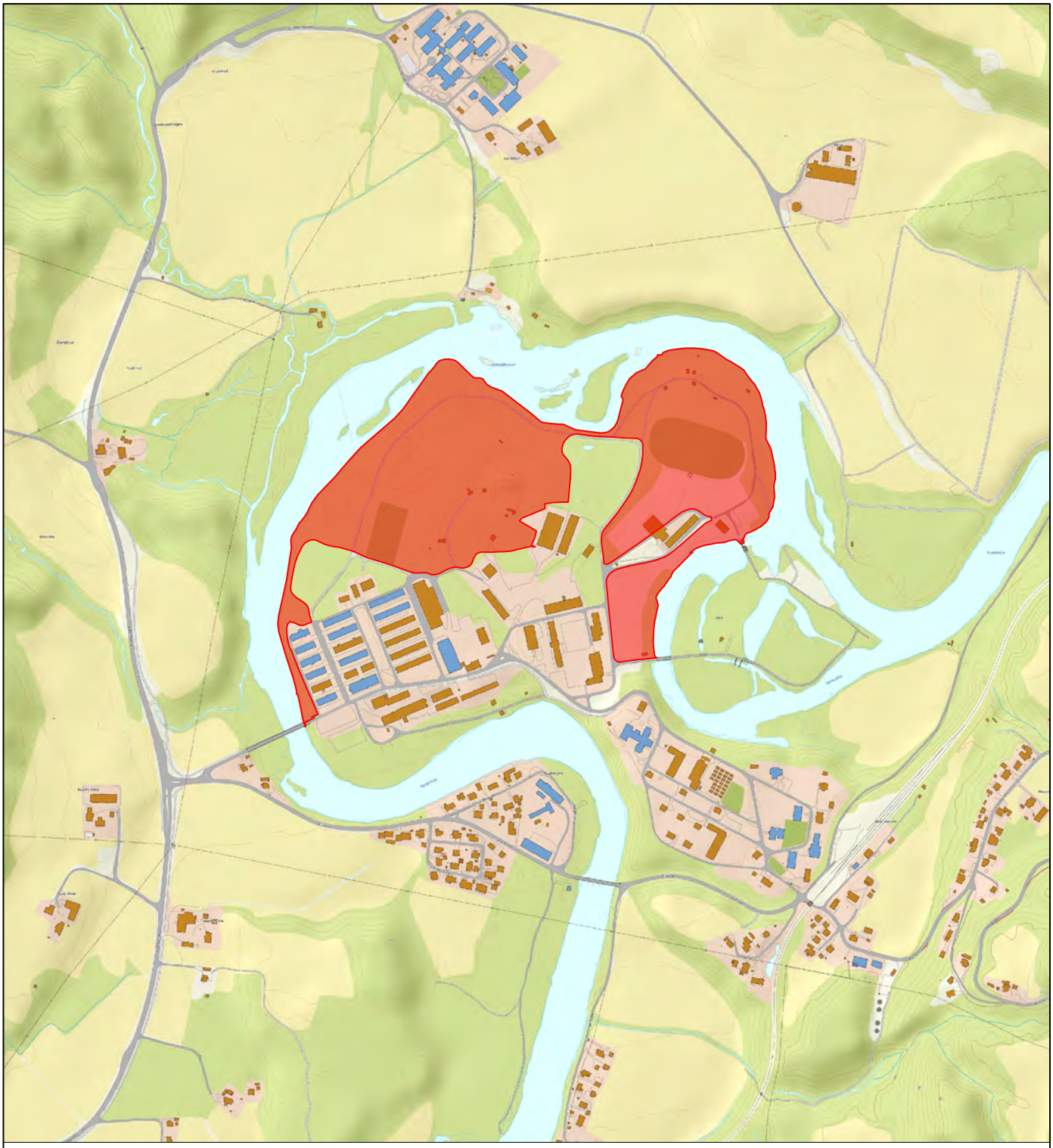

RINGERIKE KOMMUNE
STRATEGI- OG UTVIKLING
AREAL- OG BYPLAN

FRILUFTSKARTLEGGING OG VERDISETTING

OMRÅDENAVN:
Hvalsmoen

OMRÅDE ID:
217

OMRÅDETYPE:
Nærturterreng (NT)

MÅLESTOKK:
1:10 000

AREAL:
0,20 km²

VERDISETTINGSKRITERIER

BRUKERFREKVENS:	REGIONALE OG NASJONALE BRUKERE:	OPPLEVELSES-KVALITETER:	SYMBOLVERDI:	FUNKSJON:	EGNETHET:	TILRETTELEGGING:	KUNNSKAPS-VERDIER:	INNGREP:	TILGJENGELIGHET:	LYDMILJØ:
2	2	3	3	2	3	2	3	2	4	4

SCORECARD

11	12	13	14	15	16	17	18	19	20	21	22	23	24	25	26	27	28	29	30	31	32	33	34	35	36	37	38	39	40	41	42	43	44	45	46	47	48	49	50	51	52	53	54	55
D											C											B											A											

SCORE
30/55

VERDI
C

OMRÅDEBESKRIVELSE

Gammel militærleir. Turstier. Nærhet til elva. Gammel fotballbane. Fisking.

Se http://www.citichat.no/fogv/report.php?id_report=217 for mer informasjon.

RINGERIKE KOMMUNE
STRATEGI- OG UTVIKLING
AREAL- OG BYPLAN

FRILUFTSKARTLEGGING OG VERDISETTING

OMRÅDENAVN:	OMRÅDE ID:
Øya	**218**

OMRÅDETYPE:	MÅLESTOKK:	AREAL:
Strandsone (SS)	**1:5 000**	**0,05 km^2**

VERDISETTINGSKRITERIER

BRUKERFREKVENS:	REGIONALE OG NASJONALE BRUKERE:	OPPLEVELSES-KVALITETER:	SYMBOLVERDI:	FUNKSJON:	EGNETHET:	TILRETTELEGGING:	KUNNSKAPS-VERDIER:	INNGREP:	TILGJENGELIGHET:	LYDMILJØ:
3	2	3	3	2	4	2	3	3	4	4

SCORECARD

D	C	B	A
11 12 13 14 15 16 17 18 19 20 21	22 23 24 25 26 27 28 29 30 31 32	33 34 35 36 37 38 39 40 41 42 43	44 45 46 47 48 49 50 51 52 53 54 55

SCORE	VERDI
33/55	B

OMRÅDEBESKRIVELSE

Gammel militærleir. Turstier. Broer. Bading. Tilgang til elva. Fisking.

Se http://www.citichat.no/fogv/report.php?id_report=218 for mer informasjon.

RINGERIKE KOMMUNE
STRATEGI- OG UTVIKLING
AREAL- OG BYPLAN

FRILUFTSKARTLEGGING OG VERDISETTING

OMRÅDENAVN:
Øyatangen

OMRÅDE ID:
219

OMRÅDETYPE:
Strandsone (SS)

MÅLESTOKK:
1:2 000

AREAL:
0,008 km^2

VERDISETTINGSKRITERIER

BRUKERFREKVENS:	REGIONALE OG NASJONALE BRUKERE:	OPPLEVELSES-KVALITETER:	SYMBOLVERDI:	FUNKSJON:	EGNETHET:	TILRETTELEGGING:	KUNNSKAPS-VERDIER:	INNGREP:	TILGJENGELIGHET:	LYDMILJØ:
2	2	3	2	3	3	2	2	3	3	3

SCORECARD

11	12	13	14	15	16	17	18	19	20	21	22	23	24	25	26	27	28	29	30	31	32	33	34	35	36	37	38	39	40	41	42	43	44	45	46	47	48	49	50	51	52	53	54	55
D											C											B											A											

SCORE
28/55

VERDI
C

OMRÅDEBESKRIVELSE

Bading. Fisking.

Se http://www.citichat.no/fogv/report.php?id_report=219 for mer informasjon.

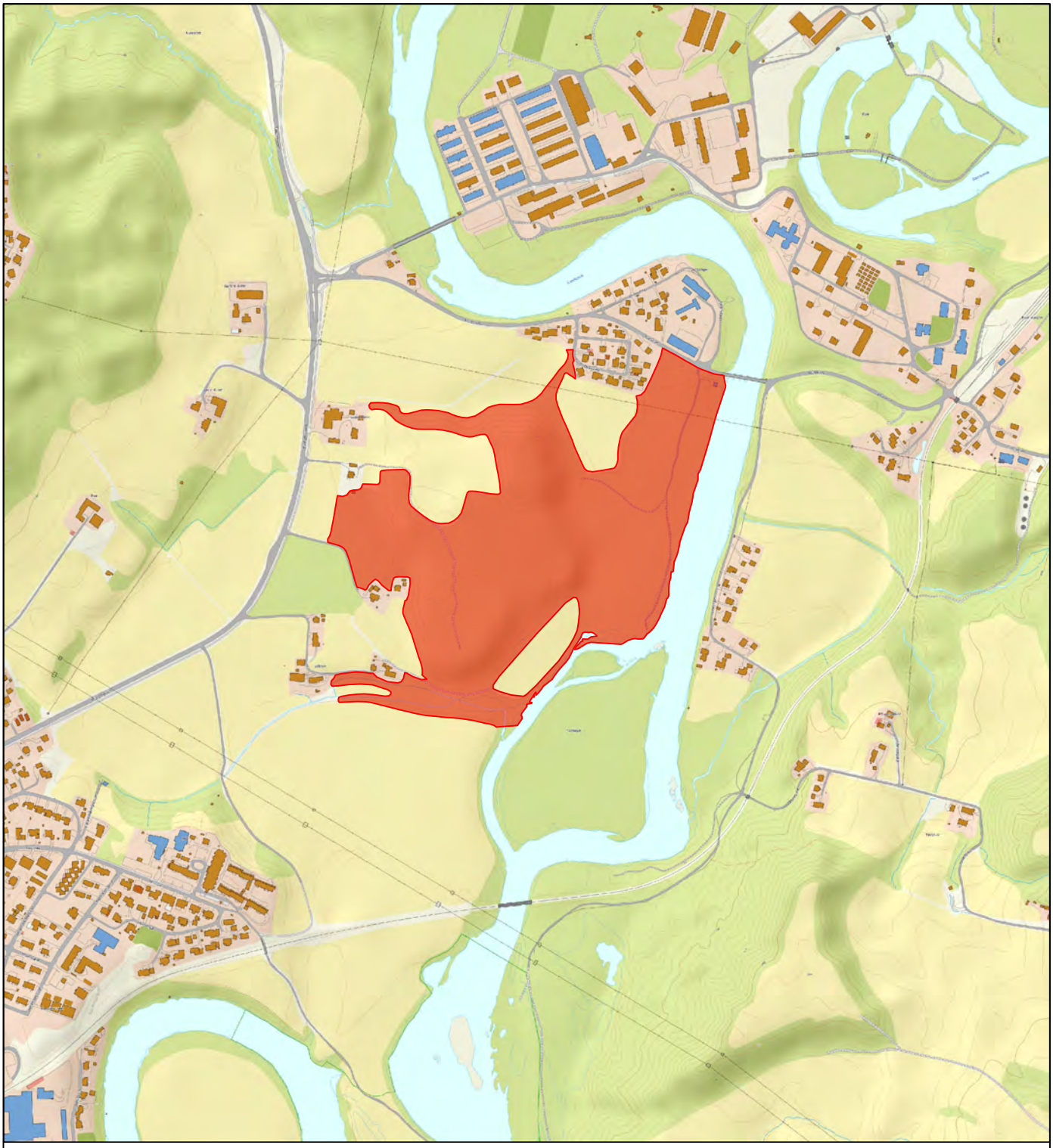

RINGERIKE KOMMUNE
STRATEGI- OG UTVIKLING
AREAL- OG BYPLAN

FRILUFTSKARTLEGGING OG VERDISETTING

OMRÅDENAVN:
Toenøya

OMRÅDE ID:
220

OMRÅDETYPE:
Nærturterreng (NT)

MÅLESTOKK:
1:10 000

AREAL:
0,22 km²

VERDISETTINGSKRITERIER

BRUKERFREKVENS:	REGIONALE OG NASJONALE BRUKERE:	OPPLEVELSES-KVALITETER:	SYMBOLVERDI:	FUNKSJON:	EGNETHET:	TILRETTELEGGING:	KUNNSKAPS-VERDIER:	INNGREP:	TILGJENGELIGHET:	LYDMILJØ:
3	2	3	2	3	4	3	3	3	3	4

SCORECARD

D											C										B											A											
11	12	13	14	15	16	17	18	19	20	21	22	23	24	25	26	27	28	29	30	31	32	33	34	35	36	37	38	39	40	41	42	43	44	45	46	47	48	49	50	51	52	53	54	55

SCORE	VERDI
33/55	B

OMRÅDEBESKRIVELSE

Gapahuk. Bading. Fisking. Turstier.

Se http://www.citichat.no/fogv/report.php?id_report=220 for mer informasjon.

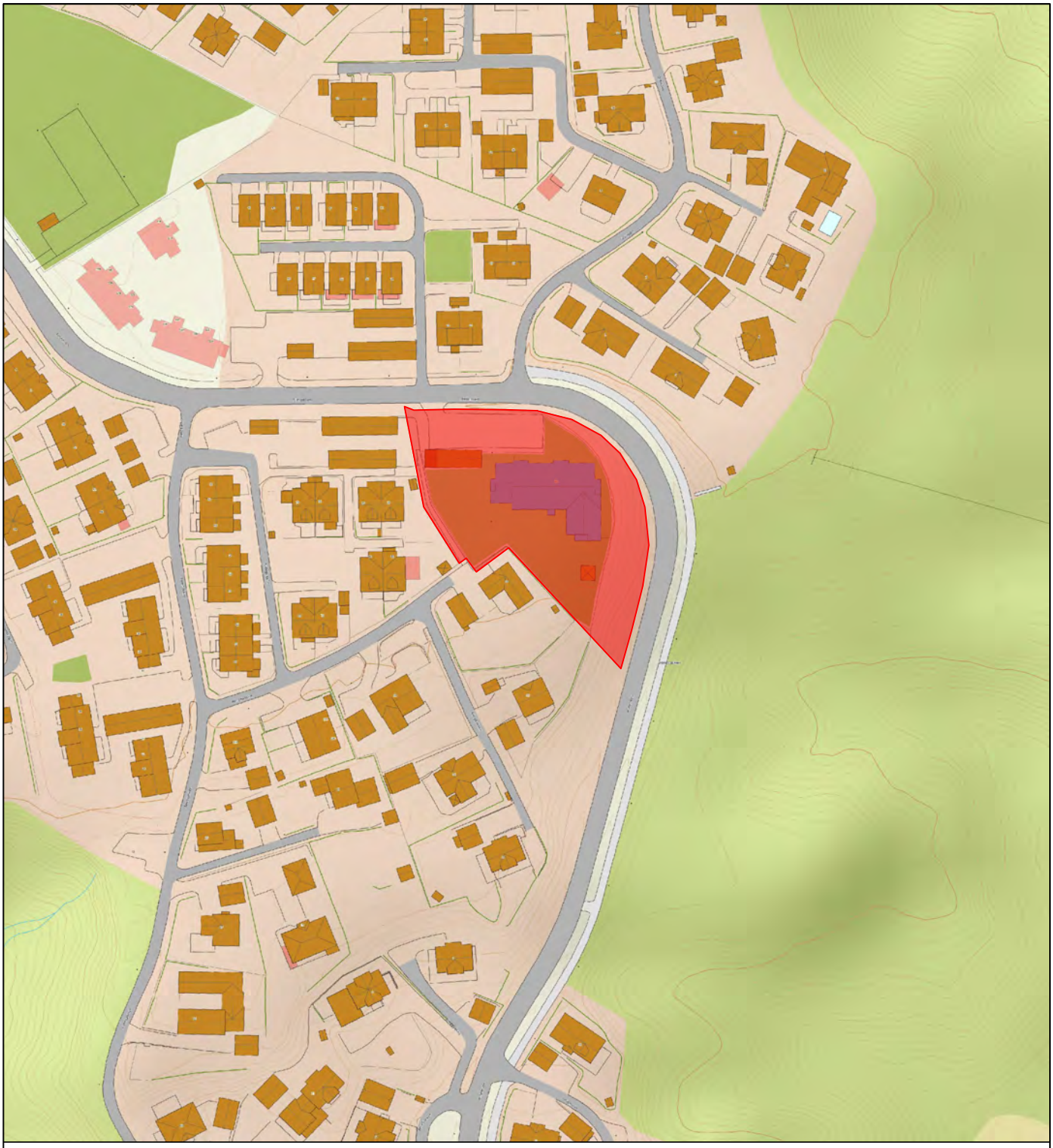

RINGERIKE KOMMUNE
STRATEGI- OG UTVIKLING
AREAL- OG BYPLAN

FRILUFTSKARTLEGGING OG VERDISETTING

OMRÅDENAVN:
Almemoen Barnehage

OMRÅDE ID: **221**

OMRÅDETYPE: **Leke- og rekreasjonsområde (LR)**

MÅLESTOKK: **1:2 000**

AREAL: **0,004 km²**

VERDISETTINGSKRITERIER

BRUKERFREKVENS:	REGIONALE OG NASJONALE BRUKERE:	OPPLEVELSES-KVALITETER:	SYMBOLVERDI:	FUNKSJON:	EGNETHET:	TILRETTELEGGING:	KUNNSKAPS-VERDIER:	INNGREP:	TILGJENGELIGHET:	LYDMILJØ:
3	3	3	3	3	4	4	4	2	4	3

SCORECARD

D											C										B											A											
11	12	13	14	15	16	17	18	19	20	21	22	23	24	25	26	27	28	29	30	31	32	33	34	35	36	37	38	39	40	41	42	43	44	45	46	47	48	49	50	51	52	53	54	55

SCORE: 36/55

VERDI: B

OMRÅDEBESKRIVELSE

Lekestativ. Huskestativ. Sandkasse. Hinderløype. Gapahuk.

Se http://www.citichat.no/fogv/report.php?id_report=221 for mer informasjon.

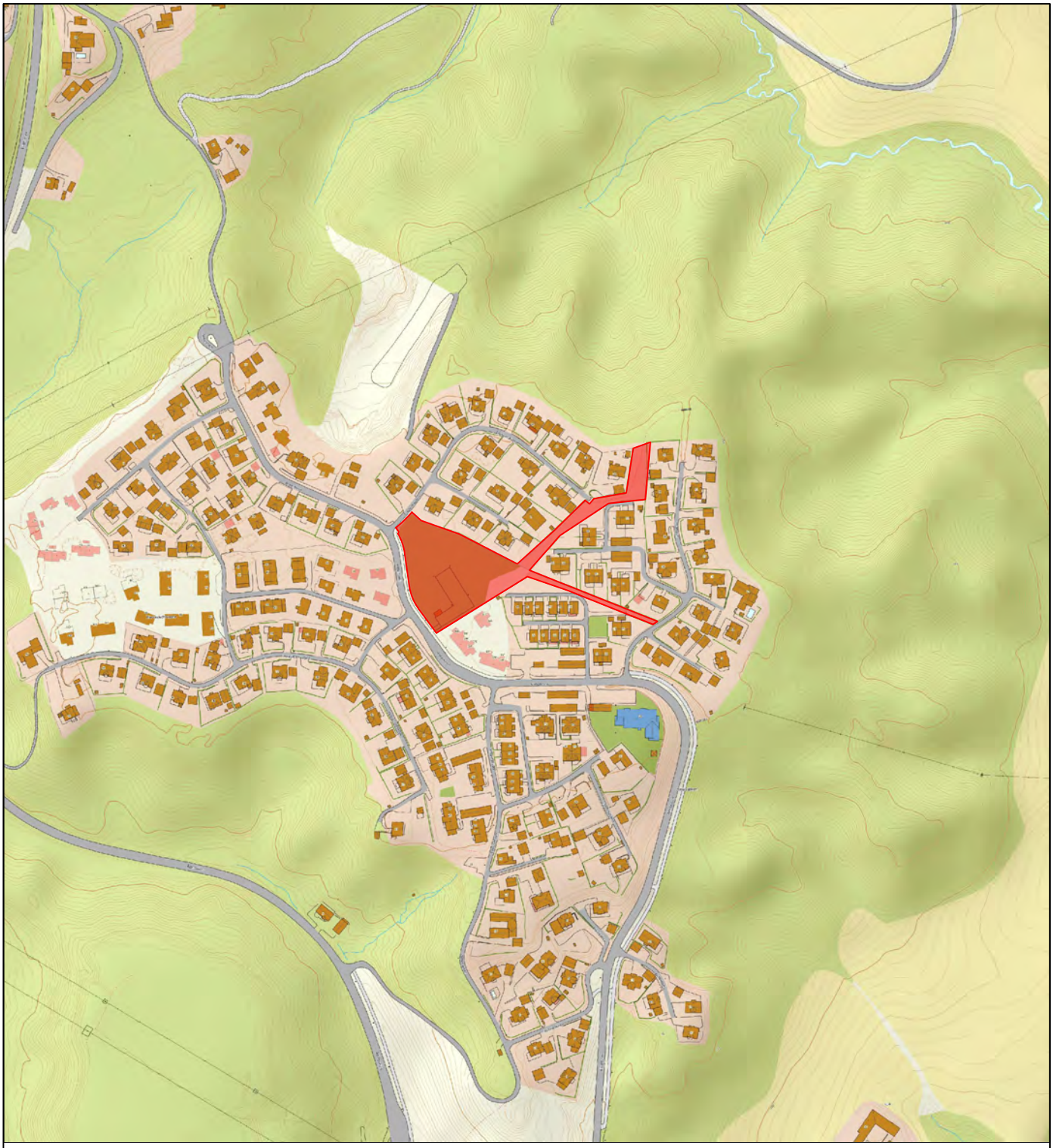

RINGERIKE KOMMUNE
STRATEGI- OG UTVIKLING
AREAL- OG BYPLAN

FRILUFTSKARTLEGGING OG VERDISETTING

OMRÅDENAVN:
Friområde Almemoen

OMRÅDE ID: **222**

OMRÅDETYPE: **Leke- og rekreasjonsområde (LR)**

MÅLESTOKK: **1:5 000**

AREAL: **0,008 km²**

VERDISETTINGSKRITERIER

BRUKERFREKVENS:	REGIONALE OG NASJONALE BRUKERE:	OPPLEVELSES-KVALITETER:	SYMBOLVERDI:	FUNKSJON:	EGNETHET:	TILRETTELEGGING:	KUNNSKAPS-VERDIER:	INNGREP:	TILGJENGELIGHET:	LYDMILJØ:
3	2	3	2	3	4	4	3	3	4	3

SCORECARD

D											C										B											A										
11	12	13	14	15	16	17	18	19	20	21	22	23	24	25	26	27	28	29	30	31	32	33	34	35	36	37	38	39	40	41	42	43	44	45	46	47	48	49	50	51	52	53	54	55

SCORE	VERDI
34/55	B

OMRÅDEBESKRIVELSE

Lekestativ. Huskestativ. Fotballbane. Benker. Basket. Sandkasse.

Se http://www.citichat.no/fogv/report.php?id_report=222 for mer informasjon.

RINGERIKE KOMMUNE
STRATEGI- OG UTVIKLING
AREAL- OG BYPLAN

FRILUFTSKARTLEGGING OG VERDISETTING

OMRÅDENAVN:
Friområde Livbakken

OMRÅDE ID: **223**

OMRÅDETYPE: **Leke- og rekreasjonsområde (LR)**

MÅLESTOKK: **1:2 000**

AREAL: **0,001 km²**

VERDISETTINGSKRITERIER

BRUKERFREKVENS:	REGIONALE OG NASJONALE BRUKERE:	OPPLEVELSES-KVALITETER:	SYMBOLVERDI:	FUNKSJON:	EGNETHET:	TILRETTELEGGING:	KUNNSKAPS-VERDIER:	INNGREP:	TILGJENGELIGHET:	LYDMILJØ:
3	2	3	2	3	4	3	2	3	3	3

SCORECARD

D											C										B										A										
11	12	13	14	15	16	17	18	19	20	21	22	23	24	25	26	27	28	29	30	31	32	33	34	35	36	37	38	39	40	41	42	43	44	45	46	47	48	49	50	51	52	53	54	55

SCORE: 31/55

VERDI: C

OMRÅDEBESKRIVELSE

Akebakke. Huskestativ. Fotballmål. Benker. Sandkasse.

Se http://www.citichat.no/fogv/report.php?id_report=223 for mer informasjon.

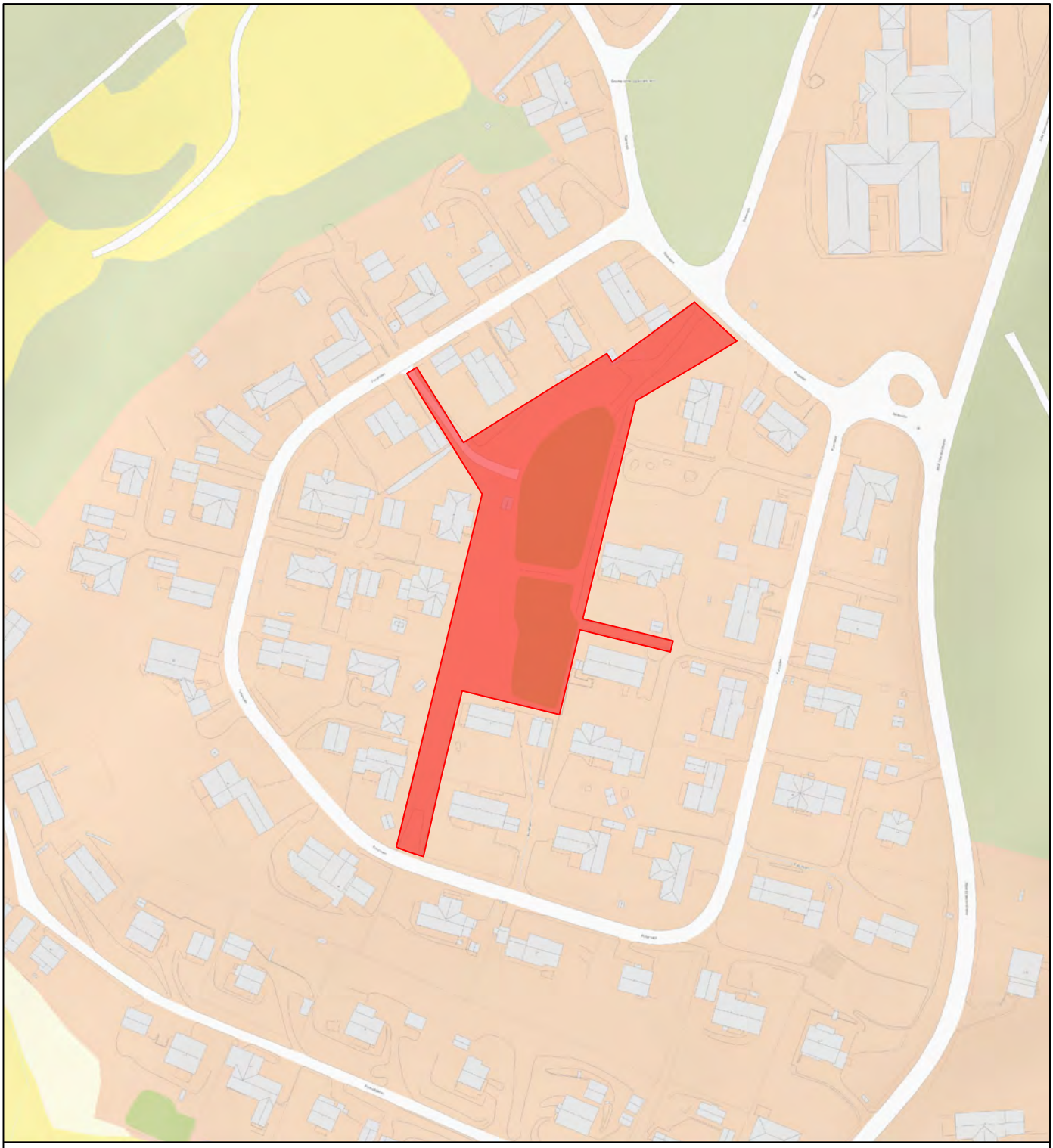

RINGERIKE KOMMUNE
STRATEGI- OG UTVIKLING
AREAL- OG BYPLAN

FRILUFTSKARTLEGGING OG VERDISETTING

OMRÅDENAVN:
Friområde Furumoen

OMRÅDE ID:
224

OMRÅDETYPE:
Leke- og rekreasjonsområde (LR)

MÅLESTOKK:
1:2 000

AREAL:
0,006 km²

VERDISETTINGSKRITERIER

BRUKERFREKVENS:	REGIONALE OG NASJONALE BRUKERE:	OPPLEVELSES-KVALITETER:	SYMBOLVERDI:	FUNKSJON:	EGNETHET:	TILRETTELEGGING:	KUNNSKAPS-VERDIER:	INNGREP:	TILGJENGELIGHET:	LYDMILJØ:
3	2	3	2	3	3	3	2	2	3	3

SCORECARD

11	12	13	14	15	16	17	18	19	20	21	22	23	24	25	26	27	28	29	30	31	32	33	34	35	36	37	38	39	40	41	42	43	44	45	46	47	48	49	50	51	52	53	54	55
D											C											B											A											

SCORE
29/55

VERDI
C

OMRÅDEBESKRIVELSE

Fotballbane. Huskestativ. Sandkasse. Benk. Akebakke.

Se http://www.citichat.no/fogv/report.php?id_report=224 for mer informasjon.

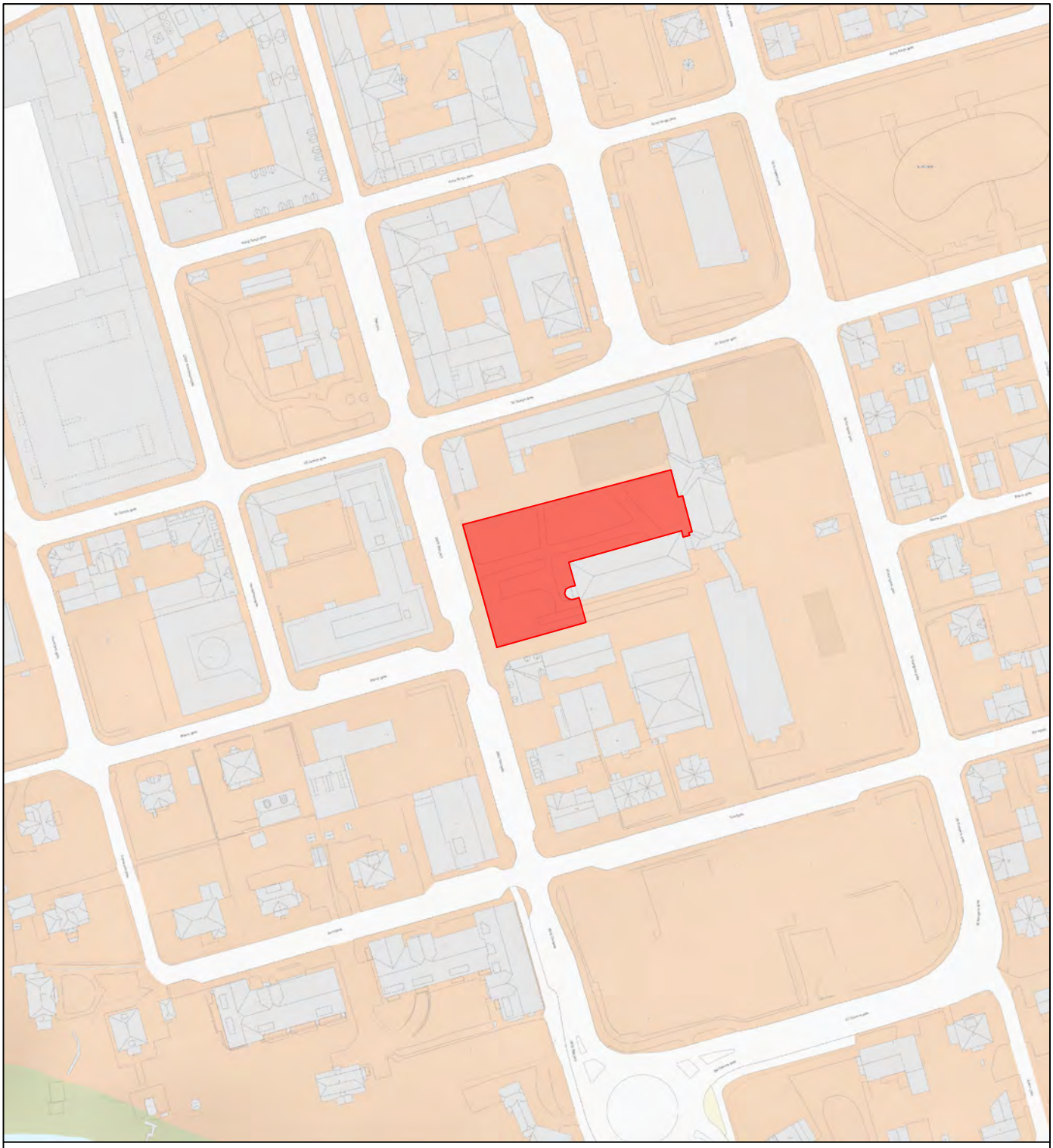

RINGERIKE KOMMUNE
STRATEGI- OG UTVIKLING
AREAL- OG BYPLAN

FRILUFTSKARTLEGGING OG VERDISETTING

OMRÅDENAVN:
Ringerike videregående skole

OMRÅDE ID: **225**

OMRÅDETYPE: **Leke- og rekreasjonsområde (LR)**

MÅLESTOKK: **1:2 000**

AREAL: **0,002 km²**

VERDISETTINGSKRITERIER

BRUKERFREKVENS:	REGIONALE OG NASJONALE BRUKERE:	OPPLEVELSES-KVALITETER:	SYMBOLVERDI:	FUNKSJON:	EGNETHET:	TILRETTELEGGING:	KUNNSKAPS-VERDIER:	INNGREP:	TILGJENGELIGHET:	LYDMILJØ:
3	2	3	3	3	4	2	2	2	4	2

SCORECARD

D											C										B											A										
11	12	13	14	15	16	17	18	19	20	21	22	23	24	25	26	27	28	29	30	31	32	33	34	35	36	37	38	39	40	41	42	43	44	45	46	47	48	49	50	51	52	53	54	55

SCORE: 30/55

VERDI: C

OMRÅDEBESKRIVELSE

Park. Benker. Skoleplass.

Se http://www.citichat.no/fogv/report.php?id_report=225 for mer informasjon.

RINGERIKE KOMMUNE
STRATEGI- OG UTVIKLING
AREAL- OG BYPLAN

FRILUFTSKARTLEGGING OG VERDISETTING

OMRÅDENAVN:
Lekeplasser Hvervenenga

OMRÅDE ID: **226**

OMRÅDETYPE: **Leke- og rekreasjonsområde (LR)**

MÅLESTOKK: **1:2 000**

AREAL: **0,005 km²**

VERDISETTINGSKRITERIER

BRUKERFREKVENS:	REGIONALE OG NASJONALE BRUKERE:	OPPLEVELSES-KVALITETER:	SYMBOLVERDI:	FUNKSJON:	EGNETHET:	TILRETTELEGGING:	KUNNSKAPS-VERDIER:	INNGREP:	TILGJENGELIGHET:	LYDMILJØ:
3	2	3	2	3	4	4	3	2	3	3

SCORECARD

11	12	13	14	15	16	17	18	19	20	21	22	23	24	25	26	27	28	29	30	31	32	33	34	35	36	37	38	39	40	41	42	43	44	45	46	47	48	49	50	51	52	53	54	55
D											C											B											A											

SCORE: 32/55

VERDI: C

OMRÅDEBESKRIVELSE

Lekestativ. Huskestativ. Benker. Fotball. Sandkasse.

Se http://www.citichat.no/fogv/report.php?id_report=226 for mer informasjon.

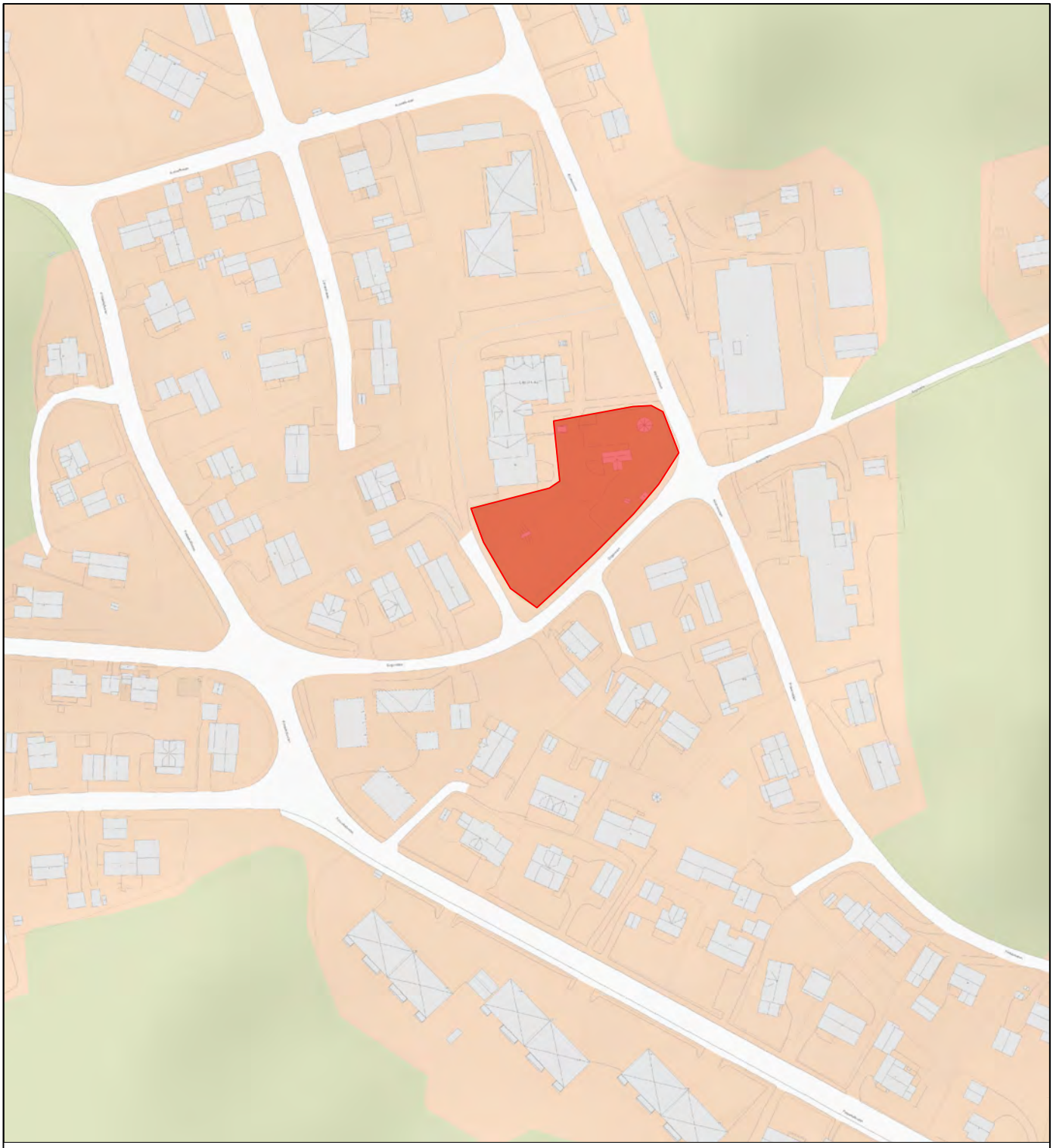

RINGERIKE KOMMUNE
STRATEGI- OG UTVIKLING
AREAL- OG BYPLAN

FRILUFTSKARTLEGGING OG VERDISETTING

OMRÅDENAVN:
Ulleråi barnehage

OMRÅDE ID: **227**

OMRÅDETYPE: **Leke- og rekreasjonsområde (LR)**

MÅLESTOKK: **1:2 000**

AREAL: **0,002 km²**

VERDISETTINGSKRITERIER

BRUKERFREKVENS:	REGIONALE OG NASJONALE BRUKERE:	OPPLEVELSES-KVALITETER:	SYMBOLVERDI:	FUNKSJON:	EGNETHET:	TILRETTELEGGING:	KUNNSKAPS-VERDIER:	INNGREP:	TILGJENGELIGHET:	LYDMILJØ:
4	2	3	3	3	4	4	3	2	4	3

SCORECARD

D											C										B										A										
11	12	13	14	15	16	17	18	19	20	21	22	23	24	25	26	27	28	29	30	31	32	33	34	35	36	37	38	39	40	41	42	43	44	45	46	47	48	49	50	51	52	53	54	55

SCORE: 35/55

VERDI: **B**

OMRÅDEBESKRIVELSE

Lekestativ. Sklie. Gapahuk. Akebakke. Amfi. Benker. Sandkasse. Huskestativ.

Se http://www.citichat.no/fogv/report.php?id_report=227 for mer informasjon.

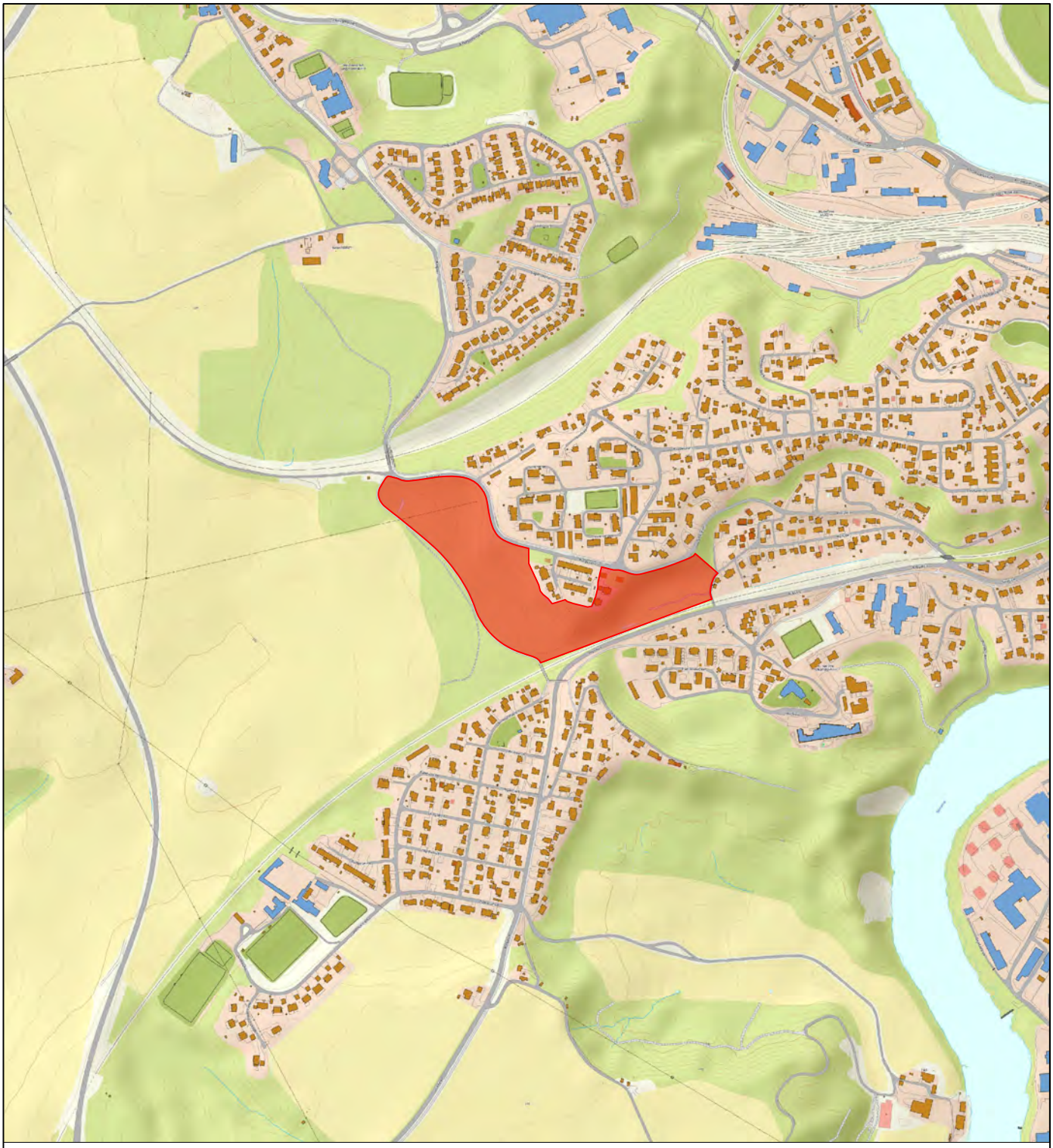

RINGERIKE KOMMUNE
STRATEGI- OG UTVIKLING
AREAL- OG BYPLAN

FRILUFTSKARTLEGGING OG VERDISETTING

OMRÅDENAVN:
Ringveien

OMRÅDE ID:
228

OMRÅDETYPE:
Nærturterreng (NT)

MÅLESTOKK:
1:10 000

AREAL:
0,06 km²

VERDISETTINGSKRITERIER

BRUKERFREKVENS:	REGIONALE OG NASJONALE BRUKERE:	OPPLEVELSES-KVALITETER:	SYMBOLVERDI:	FUNKSJON:	EGNETHET:	TILRETTELEGGING:	KUNNSKAPS-VERDIER:	INNGREP:	TILGJENGELIGHET:	LYDMILJØ:
4	2	3	3	4	4	2	2	3	4	3

SCORECARD

11	12	13	14	15	16	17	18	19	20	21	22	23	24	25	26	27	28	29	30	31	32	33	34	35	36	37	38	39	40	41	42	43	44	45	46	47	48	49	50	51	52	53	54	55
D											C											B											A											

SCORE
34/55

VERDI
B

OMRÅDEBESKRIVELSE

Snarvei. Turstier.

Se http://www.citichat.no/fogv/report.php?id_report=228 for mer informasjon.