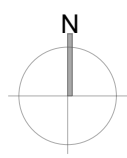





Tegningsnr.	Revisjon nr.
-------------	--------------

Type tegning



Tegnforklaring

- Linjesymbol**
-  Plangrense
 -  Utvidet areal
 -  Fylling

Total arealutvidelse: 38 077m2

519 Børdalsmoen

Fase	Status tegning	Dato: 23.01.2026	
Ekvidistanse:	Kartmålestokk: 1:4000 m	Format	
Høydegrunnlag:	Koordinatsystem:	Sign.	Kontroll
Gnr./Bnr./Festenr.:		Revisjon	



ARK: HRP AS
Utarbeidet av

Dronning Eufemias Gate 16, 0191 Oslo
Tlf. sentralbord: 46 80 55 55