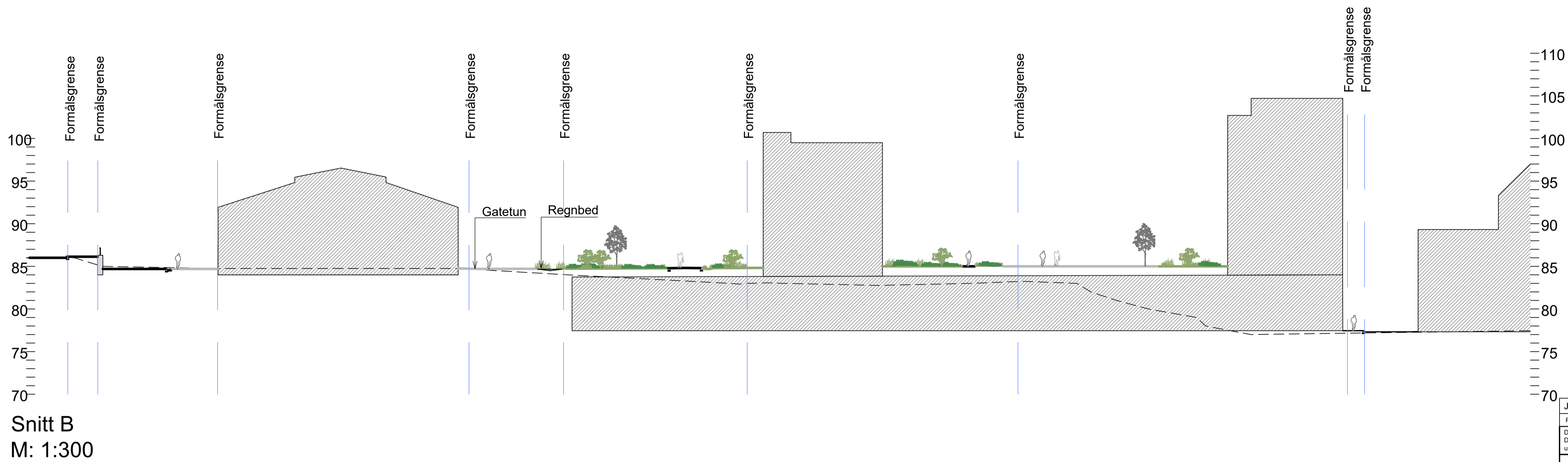
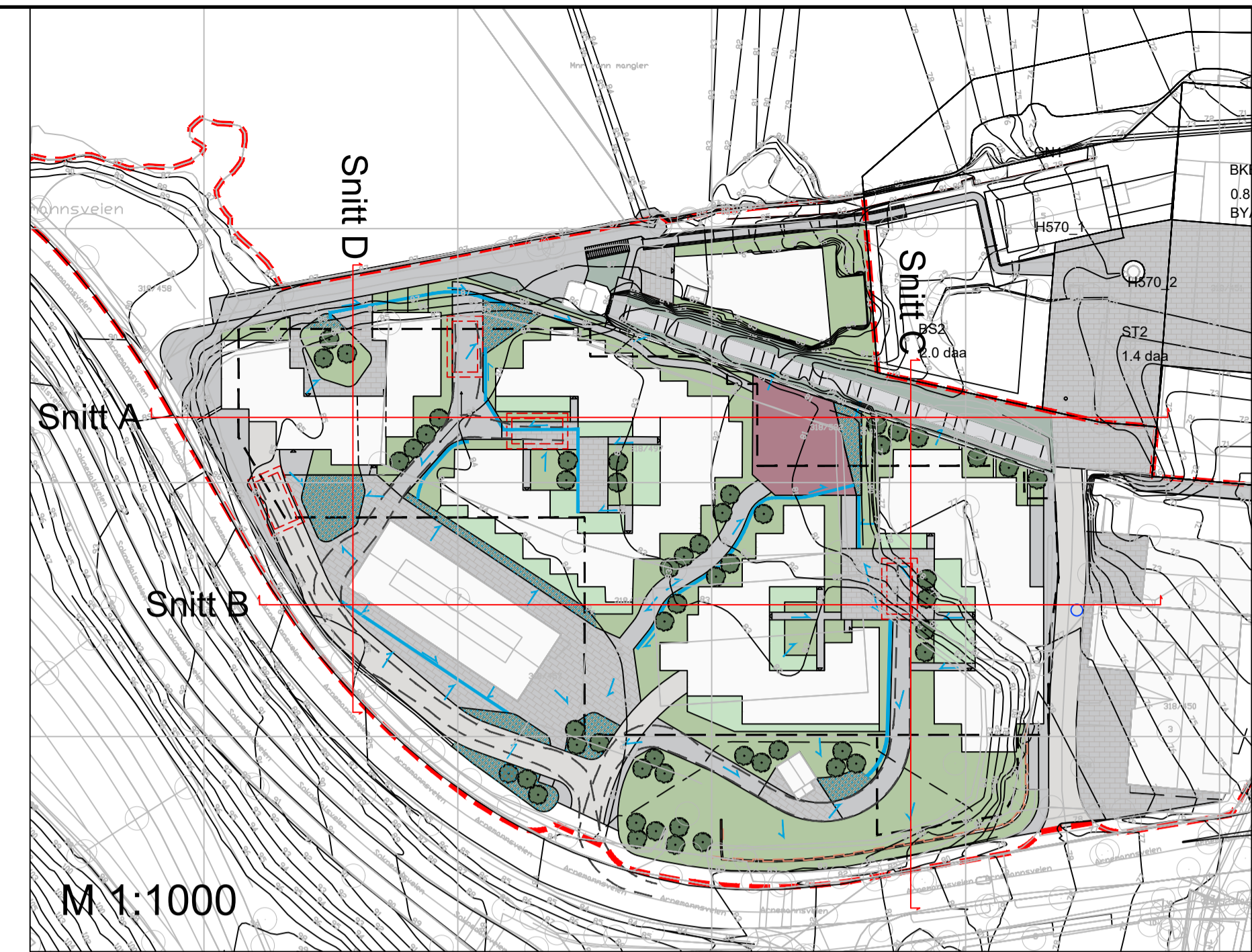
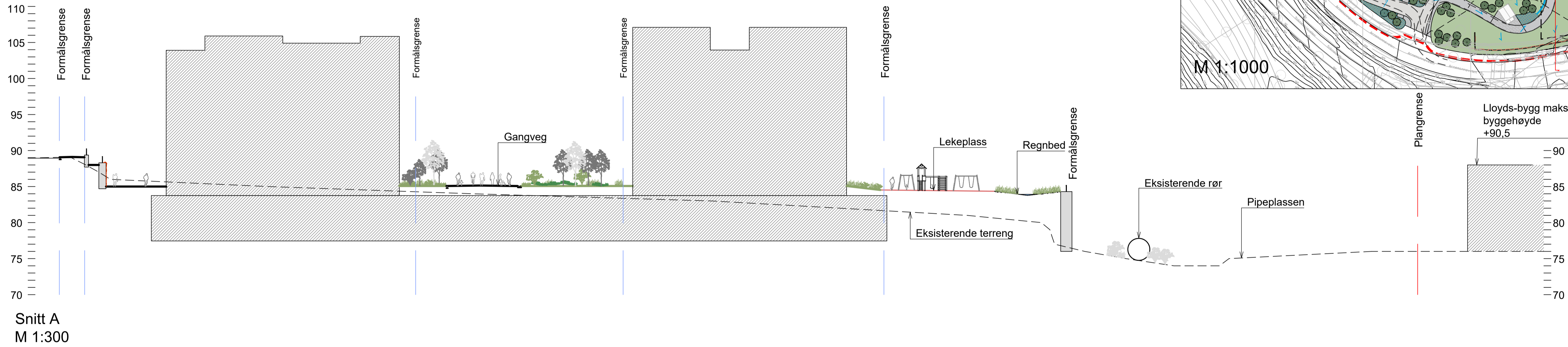


X:\nor\oppdrag\Sandvik\5230411\BIM\Landskap\Ark\ILLAY_J_AB.dwg - Oynie - Pliet. 2025-03-27, 21:23:14 - XREF = LAY_O_Regulering nabotomt Lloyds. Alle data_UTM32_NN2000




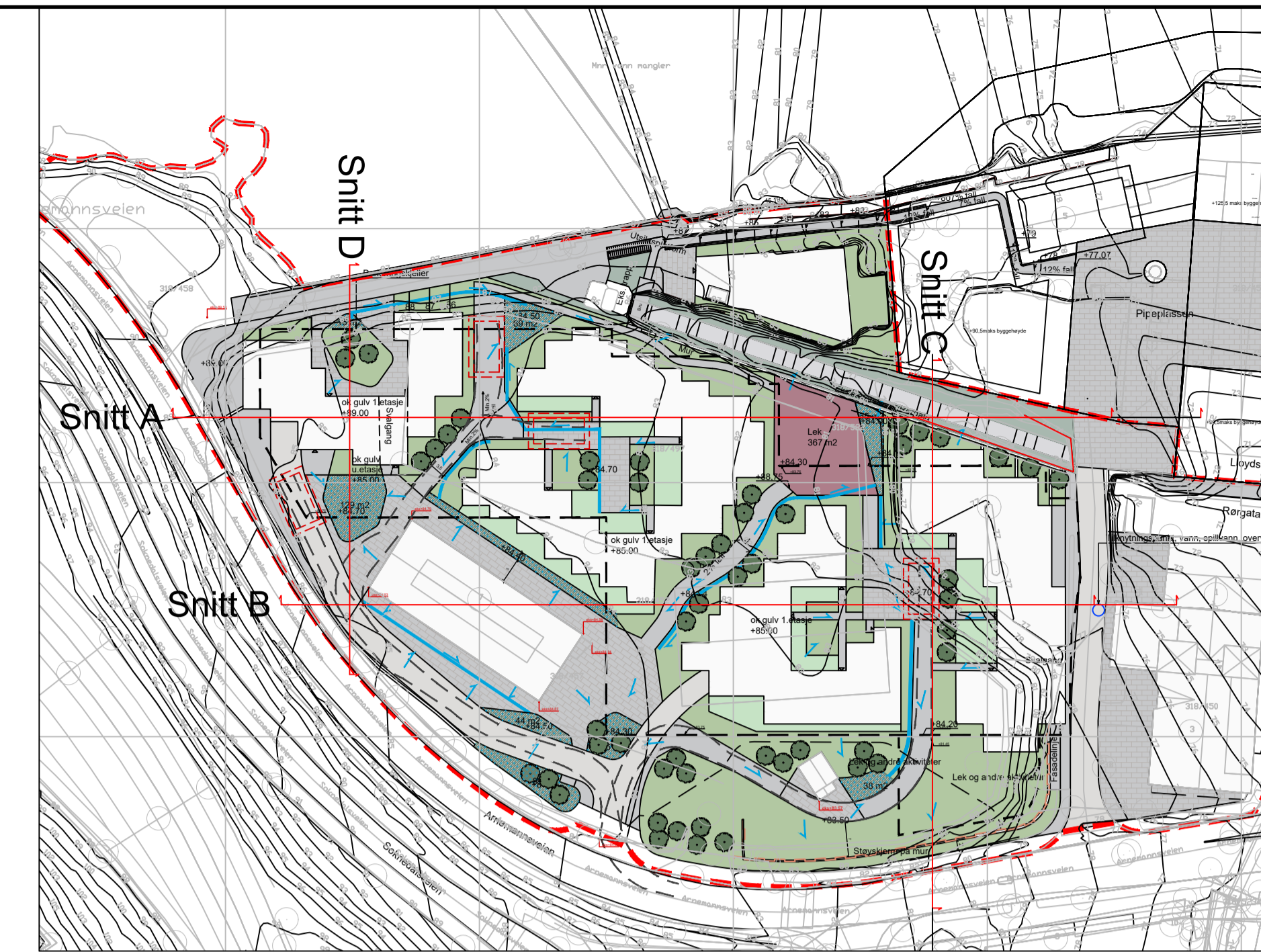
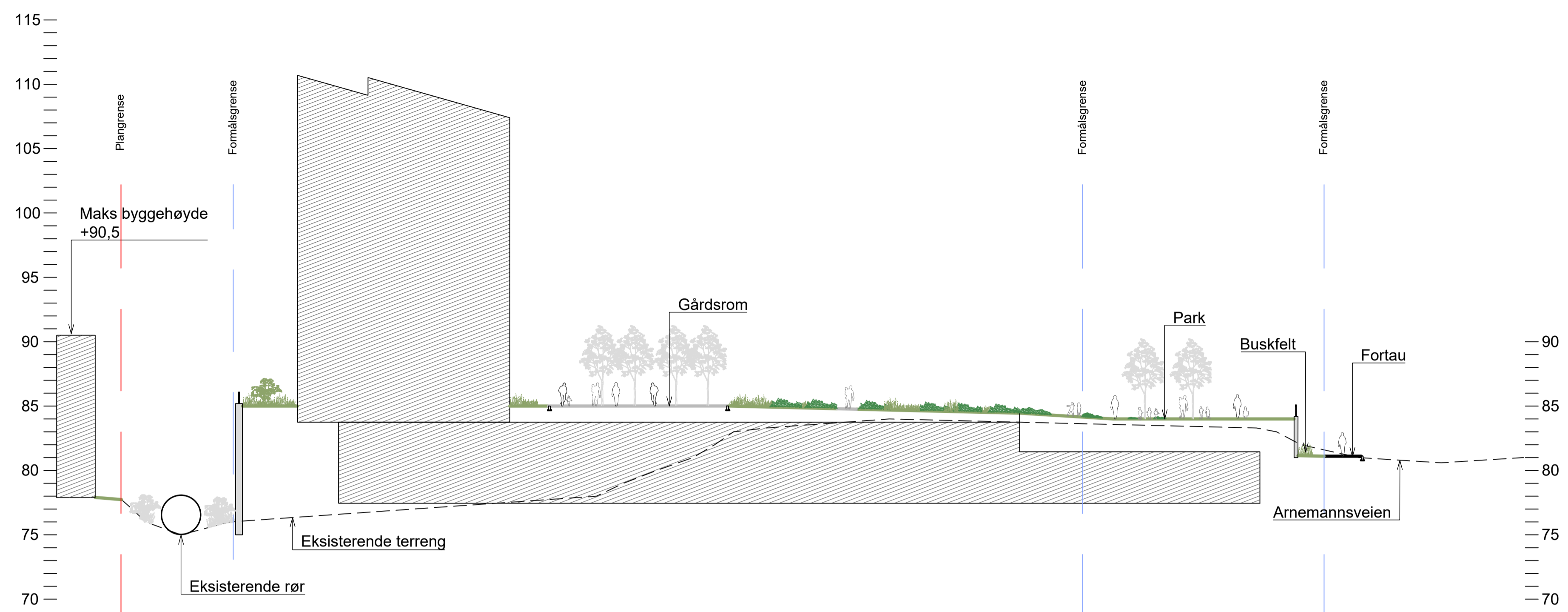
Rev.	Dato	Beskrivelse	Utarbeidet	Fagkontroll	Godkjent
J02	2026-03-26	For bruk ved sluttbehandling av plan	SimRau	OyNie	SigPla

Dette dokumentet er utarbeidet av Norconsult AS som del av det oppdraget som fremgår nedenfor. Opphavsretten tilhører Norconsult AS. Dokumentet må bare benyttes til det formål som oppdragsavtalen beskriver, og må ikke kopieres eller gjøres tilgjengelig på annen måte eller i større utstrekning enn formålet tilsier.

Bruget Hønefoss AS	Målestokk (gjelder A1) 1:300/1000
---------------------------	---

Snitt A og B
Bygningsvolumer basert på mulighetsstudie fra 2013

Norconsult	Oppdragsnummer 52304118	Tegningsnummer L-200	Revisjon J02
-------------------	-----------------------------------	--------------------------------	------------------------



Rev.	Dato	Beskrivelse	Utarbeidet	Fagkontroll	Godkjent
J02	2026-03-26	For bruk ved sluttbehandling av plan	SimRau	OyNie	SigPla

Dette dokumentet er utarbeidet av Norconsult AS som del av det oppdraget som fremgår nedenfor. Opphavsretten tilhører Norconsult AS. Dokumentet må bare benyttes til det formål som oppdragsavtalen beskriver, og må ikke kopieres eller gjøres tilgjengelig på annen måte eller i større utstrekning enn formålet tilsier.

Bruket Hønefoss AS Målestokk (gjelder A1)
1:250/1000

Snitt C og D
Bygningsvolumer basert på mulighetsstudie fra 2013

Norconsult	Oppdragsnummer	Tegningsnummer	Revisjon
	52304118	L-201	J02

X:\nor\oppdrag\Sandvik\52304118\BIM\Landskap\Ark\Mill\LAY_J_CD.dwg - OyNie - Plottet: 2025-03-27, 21:23:53 - XREF = LAY_O_Regulering nabotomt Lloyds, Alle data_UTM02_NN2000