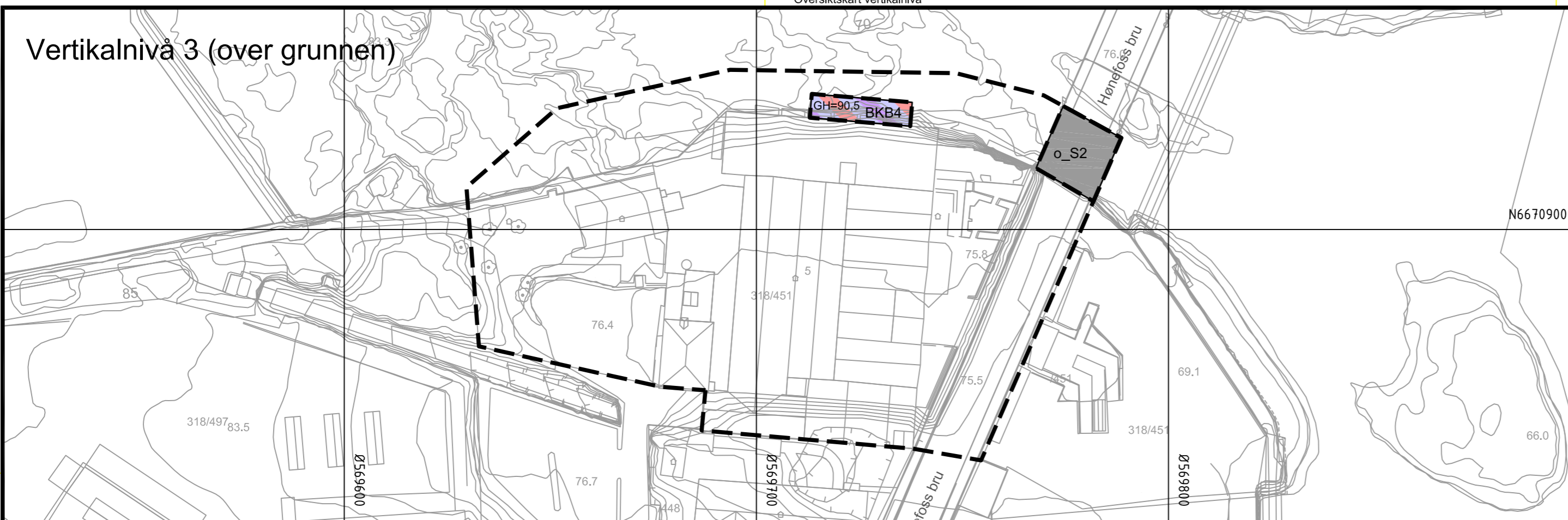
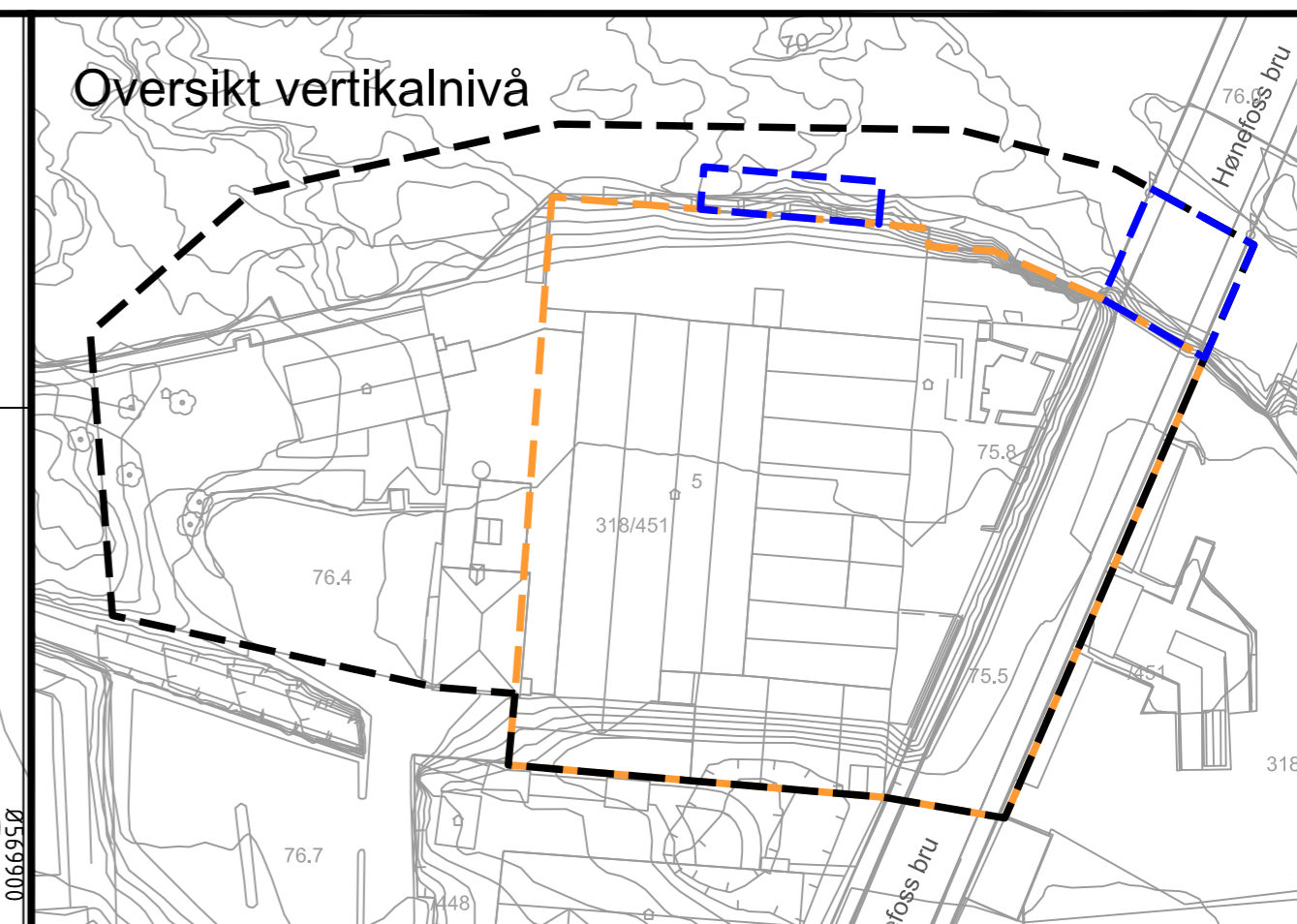


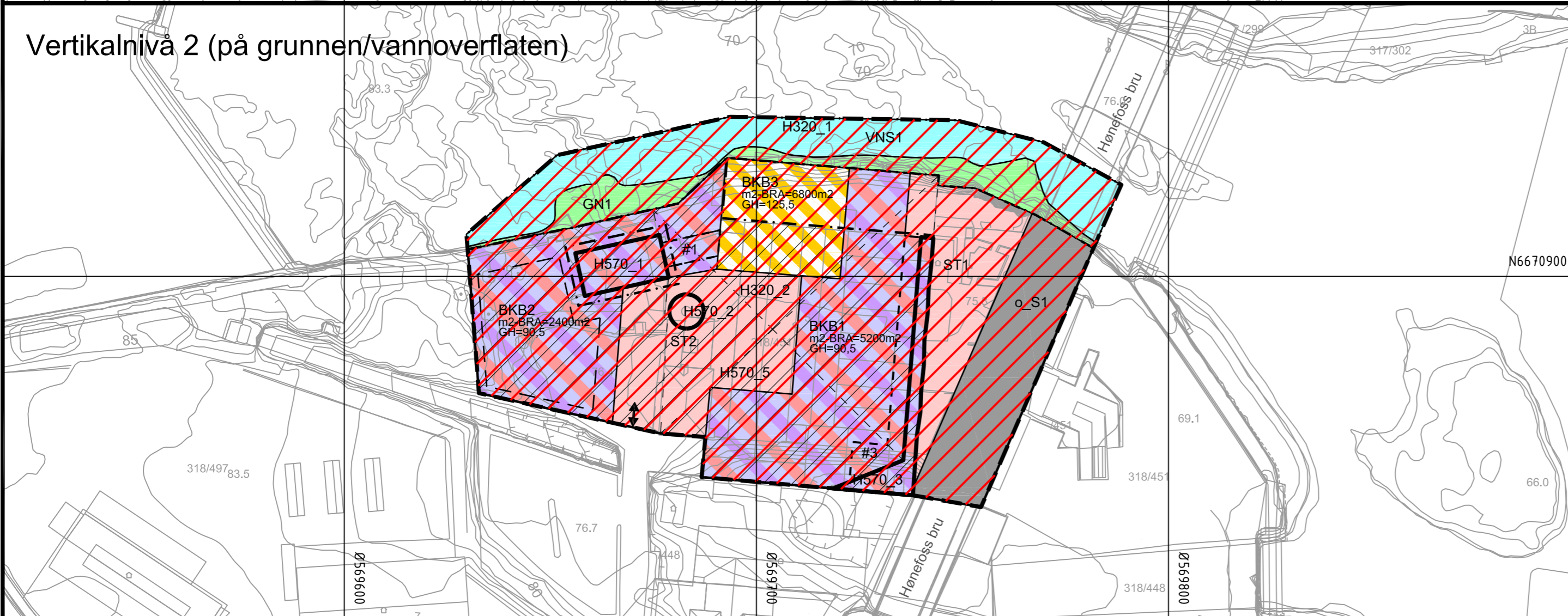
Vertikalnivå 3 (over grunnen)



Oversikt vertikalnivå



Vertikalnivå 2 (på grunnen/vannoverflaten)




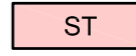

Tegnforklaring

Reguleringsplan PBL 2008

§12-5. Nr. 1 - Bebyggelse og anlegg

-  BKB Hotell/Forretning/Kontor/Tjenesteyting (BKB3)
-  BKB Forretning/kontor/tjenesteyting (BKB1,2 og 4)
-  BAA Kontor/Hotell/Forretning/Tjenesteyting/ Parkering (BAA)

§12-5. Nr. 2 - Samferdselsanlegg og teknisk infrastruktur

-  S Samferdselsanlegg og teknisk infrastruktur (S1-2)
-  ST Torg (ST1-2)
-  SPH Parkeringshus/-anlegg (SPH)

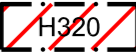

§12-5. Nr. 3 - Grønnstruktur

-  GN Naturområde (GN1)


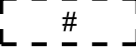
§12-5. Nr. 6 - Bruk og vern av sjø og vassdrag med tilhørende strandsone

-  VNS Naturområde i sjø og vassdrag med tilhørende strandsone (VNS1)


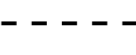
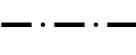




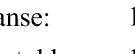
§12-6 - Hensynssoner

-  H320 Flomfare (H320_1-3)
-  H570 Bevaring kulturmiljø (H570_1-5)


§12-7 - Bestemmelseområder

-  # Utforming (#1 og #3)
-  # Vilkår for bruk av arealer, bygninger og anlegg (#2)

Linjesymbol

-  Plangrense
-  Formålgrense
-  Bestemmelsegrense
-  Grense for faresone
-  Grense for angitt hensynszone
-  Bygg, kulturminner, mm. som skal bevares
-  Byggegrense
-  Bebyggelse som forutsettes fjernet

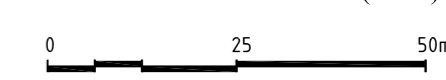
Punktsymboler

-  Avkjørsel - både inn og utkjøring

Kartopplysninger



Kilde for basiskart: Georange, FKB
 Ekvidistanse: 1m
 Datum for basiskart: 20.06.2024
 Kartmålestokk: 1:1000 (A2-L)
 Koordinatsystem: ETRS89.UTM-32N
 Høydegrunnlag: NN2000

Ekvidistanse: 1m
 Kartmålestokk: 1:1000 (A2-L)



Vertikalnivå 1 (under grunnen)



 <p>Ringerike Kommune</p>	Detaljregulering for: Lloyds marked	Arealplan-ID: 421																																								
	Med tilhørende reguleringsbestemmelser	Kommunernr. 3305																																								
	Forslagstiller: Tronrud Eiendom AS																																									
<p>SAKSBEHANDLING ETTER PLAN -OG BYGNINGSLOVEN</p> <table border="1"> <thead> <tr> <th></th> <th>SAKS-NR</th> <th>DATO</th> <th>SIGN</th> </tr> </thead> <tbody> <tr> <td>Kunngjøring av oppstart</td> <td></td> <td>27.06.2016</td> <td>L.N.</td> </tr> <tr> <td>1. gangsbehandling i hovedutvalget for miljø og arealforvaltning</td> <td>20/21</td> <td>12.04.2021</td> <td>L.N.</td> </tr> <tr> <td>1. gangsbehandling i formannskapets strategi og plan</td> <td>12/21</td> <td>21.04.2021</td> <td>L.N.</td> </tr> <tr> <td>Høring og offentlig ettersyn fra 15.05.2021 til 31.08.2021</td> <td></td> <td></td> <td>L.N.</td> </tr> <tr> <td>2. gangsbehandling i hovedutvalget for miljø- og arealforvaltning</td> <td>65/22</td> <td>05.09.2022</td> <td>L.N.</td> </tr> <tr> <td>2. gangsbehandling i formannskapets strategi og plan</td> <td>30/22</td> <td>14.09.2022</td> <td>L.N.</td> </tr> <tr> <td>Vedtak i kommunestyret</td> <td>110/22</td> <td>29.09.2022</td> <td>L.N.</td> </tr> <tr> <td>Endring av plan etter forenkla prosess, delegert vedtak HMA</td> <td>637/24</td> <td>11.11.2024</td> <td>L.N.</td> </tr> <tr> <td>Endring av plan etter forenkla prosess, delegert vedtak FS</td> <td>02/24</td> <td>11.11.2024</td> <td>L.N.</td> </tr> </tbody> </table>				SAKS-NR	DATO	SIGN	Kunngjøring av oppstart		27.06.2016	L.N.	1. gangsbehandling i hovedutvalget for miljø og arealforvaltning	20/21	12.04.2021	L.N.	1. gangsbehandling i formannskapets strategi og plan	12/21	21.04.2021	L.N.	Høring og offentlig ettersyn fra 15.05.2021 til 31.08.2021			L.N.	2. gangsbehandling i hovedutvalget for miljø- og arealforvaltning	65/22	05.09.2022	L.N.	2. gangsbehandling i formannskapets strategi og plan	30/22	14.09.2022	L.N.	Vedtak i kommunestyret	110/22	29.09.2022	L.N.	Endring av plan etter forenkla prosess, delegert vedtak HMA	637/24	11.11.2024	L.N.	Endring av plan etter forenkla prosess, delegert vedtak FS	02/24	11.11.2024	L.N.
	SAKS-NR	DATO	SIGN																																							
Kunngjøring av oppstart		27.06.2016	L.N.																																							
1. gangsbehandling i hovedutvalget for miljø og arealforvaltning	20/21	12.04.2021	L.N.																																							
1. gangsbehandling i formannskapets strategi og plan	12/21	21.04.2021	L.N.																																							
Høring og offentlig ettersyn fra 15.05.2021 til 31.08.2021			L.N.																																							
2. gangsbehandling i hovedutvalget for miljø- og arealforvaltning	65/22	05.09.2022	L.N.																																							
2. gangsbehandling i formannskapets strategi og plan	30/22	14.09.2022	L.N.																																							
Vedtak i kommunestyret	110/22	29.09.2022	L.N.																																							
Endring av plan etter forenkla prosess, delegert vedtak HMA	637/24	11.11.2024	L.N.																																							
Endring av plan etter forenkla prosess, delegert vedtak FS	02/24	11.11.2024	L.N.																																							
Planen er utarbeidet av: 	Planen er bearbeidet av: Reguleringsavdelingen	Arkiv: TeamsF-Reguleringsplaner-2022/ 421-Lloyds marked_Endring forenklet prosess/DWG-421 Endring																																								